



Информация об объектах, свободных от прав третьих лиц

2026 год




Наименование	Нежилое здание
Площадь объекта, м2	116,7
Состояние	Неудовлетворительное, требуется проведение ремонта
Техническое описание	Отдельностоящее здание. Материал наружных стен: кирпичные
Кадастровый номер	72:24:0101004:201
Наличие объекта в программе приватизации муниципального имущества (год включения)	Не значится
Примечание	Предоставляется во владение и (или) пользование исключительно субъектам малого и среднего Предпринимательства. В плане приватизации не значится





Наименование	Нежилое помещение
Площадь здания, м2	15,7
Состояние	Удовлетворительное
Техническое описание	Расположено на втором этаже нежилого административного здания
Кадастровый номер	72:24:0101005:713
Примечание	Предоставляется во владение (пользование) исключительно субъектам малого и среднего предпринимательства
Наличие объекта в программе приватизации муниципального имущества (год включения)	Не значится





Наименование	Нежилое помещение
Площадь помещения, м2	97,8
Состояние	Удовлетворительное
Техническое описание	Расположено на втором этаже нежилого административного здания
Кадастровый номер	72:24:0101005:712
Наличие объекта в программе приватизации муниципального имущества (год включения)	Не значится





Наименование	Нежилое помещение
Площадь помещения, м²	12,0
Состояние	Требуется проведение косметического ремонта
Техническое описание	Центральное отопление, электроосвещение. Расположено на первом этаже многоквартирного жилого дома
Наличие объекта в программе приватизации муниципального имущества (год включения)	Не значится






Наименование	Нежилое помещение (помещение №19)
Площадь здания, м2	13,3
Состояние	Требуется проведение текущего ремонта
Техническое описание	Год постройки 1986, стены ж/б панели, отопление водяное, электроосвещение, Расположено на первом этаже многоквартирного жилого дома
Кадастровый номер	72:24:0101004:588
Примечание	Предоставляется во владение (пользование) исключительно субъектам малого и среднего предпринимательства
Наличие объекта в программе приватизации муниципального имущества (год включения)	Не значится






Наименование	Нежилое помещение (согласно экспликации к плану строения 1 этажа №№ 7-11)
Площадь здания, м2	42,9
Состояние	Требуется проведение ремонта
Техническое описание	Год постройки 1986, стены ж/б панели, отопление водяное, электроосвещение. Расположено на первом этаже многоквартирного жилого дома
Кадастровый номер	72:24:0101004:591
Наличие объекта в программе приватизации муниципального имущества (год включения)	Не значится





Наименование	Нежилое помещение
Площадь помещения, м2	34,5
Состояние	Удовлетворительное
Техническое описание	Центральное отопление, электроосвещение, водоснабжение, водоотведение. Расположено на первом этаже многоквартирного жилого дома
Кадастровый номер	72:24:0101004:435
Наличие объекта в программе приватизации муниципального имущества (год включения)	Не значится





Наименование	Нежилое помещение
Площадь здания, м2	29,7
Состояние	Требуется проведение текущего ремонта
Техническое описание	Расположено на первом этаже многоквартирного жилого дома. Инженерная инфраструктура: отопление, электроснабжение
Кадастровый номер	72:24:0701001:3252
Наличие объекта в программе приватизации муниципального имущества (год включения)	Не значится





Наименование	Нежилое помещение
Площадь здания, м2	13,4
Состояние	Требуется проведение текущего ремонта
Техническое описание	Расположено на первом этаже многоквартирного жилого дома. Инженерная инфраструктура: отопление, водоснабжение, электроснабжение
Кадастровый номер	72:24:0701001:3259
Наличие объекта в программе приватизации муниципального имущества (год включения)	Не значится





Наименование	Нежилое помещение
Площадь здания, м2	57,4
Состояние	Требуется проведение текущего ремонта
Техническое описание	Расположено на первом этаже многоквартирного жилого дома. Инженерная инфраструктура: отопление, электроснабжение
Кадастровый номер	72:24:0701001:3255
Примечание	Предоставляется во владение (пользование) исключительно субъектам малого и среднего предпринимательства
Наличие объекта в программе приватизации муниципального имущества (год включения)	Не значится





Наименование	Нежилое помещение
Площадь здания, м2	9,5
Состояние	Удовлетворительное
Техническое описание	Расположено на первом этаже в нежилом здании. Инженерная инфраструктура: отопление, электроснабжение, водоснабжение
Наличие объекта в программе приватизации муниципального имущества (год включения)	Не значится



31 июля 2025 г. 11:44






Наименование	Нежилое строение
Площадь объекта, м2	32,0
Состояние	Требуется проведение капитального ремонта .
Техническое описание	Нежилое одноэтажное строение (насосная), год постройки – 1986. Инженерные коммуникации отсутствуют
Кадастровый номер	72:24:0211001:479
Примечание	Предоставляется во владение и (или) пользование исключительно субъектам малого и среднего предпринимательства
Наличие объекта в программе приватизации муниципального имущества (год включения)	Не значится





Наименование	Здание
Площадь объекта, м2	49,8
Состояние	Требуется проведение капитального ремонта
Техническое описание	Год завершения строительства: 1990. Инженерные коммуникации отсутствуют
Кадастровый номер	72:24:0211001:521
Наличие объекта в программе приватизации муниципального имущества (год включения)	Не значится





Наименование	Здание (гараж)
Площадь объекта, м2	247,9
Состояние	Требуется проведение ремонта
Техническое описание	Год завершения строительства: 1972. Требуется подключение к инженерным сетям электроснабжения и теплоснабжения
Кадастровый номер	72:24:0206001:151
Наличие объекта в программе приватизации муниципального имущества (год включения)	Не значится





Наименование	Нежилое помещение
Площадь объекта, м2	55,8
Состояние	Требуется проведение текущего ремонта
Техническое описание	Нежилое помещение расположено на первом этаже пятиэтажного кирпичного жилого дома, общей площадью 55,8 м2 (согласно экспликаци к плану строения: № 1=17,5 кв.м., №2=38,3 кв.м.)
Кадастровый номер	72:24:0202002:3411
Наличие объекта в программе приватизации муниципального имущества (год включения)	Не значится





Наименование	Нежилое помещение
Площадь объекта, м2	67,2
Состояние	Требуется проведение текущего ремонта
Техническое описание	Нежилое помещение расположено на первом этаже пятиэтажного кирпичного жилого дома, общей площадью 67,2 м2 (согласно экспликации к плану строения: № 1=37,7 м2, № 2=9,6 м2, № 3=8,3 м2, № 4=11,6 м2, кадастровый номер 72:24:0202002:3401
Кадастровый номер	72:24:0202002:3401
Наличие объекта в программе приватизации муниципального имущества (год включения)	Не значится





Наименование	Нежилое помещение
Кадастровый номер	72:24:0204001:276
Площадь объекта, м2	69,9
Состояние	Требуется проведение ремонта. Имеется техническая возможность подключения к электроснабжению
Техническое описание	Нежилое помещение расположено в отдельностоящем здании
Наличие государственной регистрации права	72:24:0204001:276-72/004/2017-1 30.05.2017
Наличие объекта в программе приватизации муниципального имущества (год включения)	Не значится





Наименование	Нежилое здание / земельный участок
Площадь здания / земельного участка, м2	112,6 / 562
Состояние	Требуется проведение ремонта
Техническое описание	Отдельстоящее здание. Материал наружных стен: деревянные
Виды разрешенного использования земельного участка	нежилое здание
Кадастровый номер	72:24:0205007:224 72:24:0205007:230
Наличие объекта в программе приватизации муниципального имущества (год включения)	Объект включен в план приватизации муниципального имущества на 2026 год





Наименование	Нежилое здание / земельный участок
Площадь здания / земельного участка, м2	236,9 / 2 372
Состояние	Требуется проведение работ по сохранению объекта. Состояние ограниченно работоспособное
Техническое описание	Год постройки 1917, материал наружных стен: деревянные, двухэтажное, назначение: нежилое
Виды разрешенного использования земельного участка	Земли населенных пунктов, историко-культурная деятельность
Кадастровый номер	72:24:0305016:301 72:24:0305.016:256
Наличие объекта в программе приватизации муниципального имущества (год включения)	Объект включен в план приватизации муниципального имущества на 2026 год





Наименование	Нежилое здание
Площадь здания, м2	147,1
Состояние	Неудовлетворительное, требуется проведение ремонтно - реставрационных работ
Техническое описание	Год постройки 1917, материал наружных стен: деревянные, двухэтажное, назначение: нежилое
Кадастровый номер	72:24:0603009:51
Наличие объекта в программе приватизации муниципального имущества (год включения)	Объект включен в план приватизации муниципального имущества на 2026 год
Примечание	Объект культурного наследия регионального значения





Наименование	Нежилое здание
Площадь здания, м2	176,7
Состояние	Неудовлетворительное, требуется проведение ремонтно - реставрационных работ
Техническое описание	Год постройки 1917, материал наружных стен: деревянные, двухэтажное, назначение: нежилое
Кадастровый номер	72:24:0603009:52
Наличие объекта в программе приватизации муниципального имущества (год включения)	Объект включен в план приватизации муниципального имущества на 2026 год
Примечание	Объект культурного наследия регионального значения





Наименование	Нежилое здание
Площадь здания, м2	313
Состояние	Неудовлетворительное, требуется проведение ремонтно - реставрационных работ
Техническое описание	Материал наружных стен: деревянные, двухэтажное, назначение: нежилое
Кадастровый номер	72:24:0601020:103
Наличие объекта в программе приватизации муниципального имущества (год включения)	Объект включен в план приватизации муниципального имущества на 2026 год
Примечание	Объект культурного наследия регионального значения





Наименование	Нежилое здание
Площадь здания, м2	165,1
Состояние	Неудовлетворительное, требуется проведение ремонтно - реставрационных работ
Техническое описание	Год постройки 1917, материал наружных стен: деревянные, двухэтажное, назначение: нежилое
Кадастровый номер	72:24:0603027:86
Наличие объекта в программе приватизации муниципального имущества (год включения)	Объект включен в план приватизации муниципального имущества на 2026 год
Примечание	Объект культурного наследия регионального значения





Наименование	Нежилое здание
Площадь здания, м2	165,8
Состояние	Неудовлетворительное, требуется проведение ремонтно - реставрационных работ
Техническое описание	Год постройки 1917, материал наружных стен: деревянные, двухэтажное, назначение: нежилое
Кадастровый номер	72:24:0603027:81
Наличие объекта в программе приватизации муниципального имущества (год включения)	Объект включен в план приватизации муниципального имущества на 2026 год
Примечание	Объект культурного наследия регионального значения





Наименование	Нежилое здание
Площадь здания, м2	372,3
Состояние	Неудовлетворительное, требуется проведение ремонтно - реставрационных работ
Техническое описание	Год постройки 1917, материал наружных стен: смешанные, двухэтажное, назначение: нежилое
Кадастровый номер	72:24:0602004:321
Наличие объекта в программе приватизации муниципального имущества (год включения)	Объект включен в план приватизации муниципального имущества на 2026 год
Примечание	Объект культурного наследия регионального значения





Наименование	Нежилое здание
Площадь здания, м2	243,1
Состояние	Неудовлетворительное, требуется проведение ремонтно - реставрационных работ
Техническое описание	Год постройки 1894, материал наружных стен: деревянные, двухэтажное, назначение: нежилое
Кадастровый номер	72:24:0601020:49
Наличие объекта в программе приватизации муниципального имущества (год включения)	Объект включен в план приватизации муниципального имущества на 2026 год
Примечание	Объект культурного наследия регионального значения





Наименование	Нежилое здание
Площадь здание, м2	172,7
Состояние	Неудовлетворительное, требуется проведение ремонтно - реставрационных работ
Техническое описание	Год постройки 1917, материал наружных стен: деревянные, двухэтажное, назначение: нежилое
Кадастровый номер	72:24:0601019:223
Наличие объекта в программе приватизации муниципального имущества (год включения)	Объект включен в план приватизации муниципального имущества на 2026 год
Примечание	Объект культурного наследия регионального значения





Наименование	Нежилое здание
Площадь здания, м2	289,4
Состояние	Неудовлетворительное, требуется проведение ремонтно - реставрационных работ
Техническое описание	Год постройки 1914, материал наружных стен: деревянные, двухэтажное, назначение: нежилое
Кадастровый номер	72:24:0603039:58
Наличие объекта в программе приватизации муниципального имущества (год включения)	Объект включен в план приватизации муниципального имущества на 2026 год
Примечание	Объект культурного наследия регионального значения





Наименование	Нежилое здание
Площадь здание, м2	436,8
Состояние	Неудовлетворительное, требуется проведение ремонтно - реставрационных работ
Техническое описание	Год постройки 1917, материал наружных стен: смешанные, двухэтажное, назначение: нежилое
Кадастровый номер	72:24:0602011:188
Наличие объекта в программе приватизации муниципального имущества (год включения)	Объект включен в план приватизации муниципального имущества на 2026 год
Примечание	Объект культурного наследия регионального значения





Наименование	Нежилое здание
Площадь здание, м2	237
Состояние	Неудовлетворительное, требуется проведение ремонтно - реставрационных работ
Техническое описание	Год постройки 1972, материал наружных стен: деревянные, одноэтажное, назначение: нежилое
Кадастровый номер	72:24:0603018:48
Наличие объекта в программе приватизации муниципального имущества (год включения)	Объект включен в план приватизации муниципального имущества на 2026 год
Примечание	Объект культурного наследия регионального значения





Назначение	Нежилое помещение
Площадь здания, м2	21,6
Кадастровый номер	72:24:0000000:1806
Состояние	Требуется проведение капитального ремонта Имеется техническая возможность подключения к электроснабжению
Наличие объекта в программе приватизации муниципального имущества (год включения)	Объект включен в план приватизации муниципального имущества на 2026 год





Назначение	Нежилое помещение
Площадь здания, м2	19,6
Кадастровый номер	72:24:0502001:1946
Состояние	Требуется проведение текущего ремонта Имеется техническая возможность подключения к электроснабжению
Наличие объекта в программе приватизации муниципального имущества (год включения)	Объект включен в план приватизации муниципального имущества на 2026 год





Наименование	Нежилое помещение
Кадастровый номер	72:24:0202002:787
Площадь объекта, м2	23,8
Состояние	Требуется проведение ремонта. Имеется техническая возможность подключения к электроснабжению
Техническое описание	Нежилое помещение расположено в отдельном здании (кадастровый номер: 72:24:0202002:303)
Наличие объекта в программе приватизации муниципального имущества (год включения)	Не значится





Наименование	Нежилое здание (кирпичное строение – склад) / земельный участок
Площадь здания / земельного участка, м2	190,7 / 248
Состояние	Требуется проведение ремонта
Техническое описание	Отдельностоящее здание. Материал наружных стен: кирпичные
Виды разрешенного использования земельного участка	склады
Кадастровый номер	72:24:0305005:993 72:24:0305005:1272
Наличие объекта в программе приватизации муниципального имущества (год включения)	Объект включен в план приватизации муниципального имущества на 2026 год





Наименование	Нежилое здание (брусовое строение – теплица) / земельный участок
Площадь здания / земельного участка, м2	229,1 / 436
Состояние	Требуется проведение ремонта
Техническое описание	Отдельностоящее здание. Материал наружных стен: кирпичные
Виды разрешенного использования земельного участка	под нежилое строение
Кадастровый номер	72:24:0305005:1049 72:24:0305005:796
Наличие объекта в программе приватизации муниципального имущества (год включения)	Объект включен в план приватизации муниципального имущества на 2026 год





Наименование	Нежилое здание (строение – теплица) / земельный участок
Площадь здания / земельного участка, м2	242,4 / 604
Состояние	Требуется проведение ремонта
Техническое описание	Отдельностоящее здание. Материал наружных стен: иное
Виды разрешенного использования земельного участка	под нежилое строение
Кадастровый номер	72:24:0305005:994 72:24:0305005:808
Наличие объекта в программе приватизации муниципального имущества (год включения)	Объект включен в план приватизации муниципального имущества на 2026 год





Наименование	Нежилое здание / земельный участок
Площадь здания / земельного участка, м2	242,4 / 1195
Состояние	Требуется проведение ремонта
Техническое описание	Отдельностоящее здание. Материал наружных стен: деревянные
Виды разрешенного использования земельного участка	нежилое здание
Кадастровый номер	72:24:0609007:118 72:24:0609007:1
Наличие объекта в программе приватизации муниципального имущества (год включения)	Объект включен в план приватизации муниципального имущества на 2026 год включения)





Наименование	Нежилое здание / земельный участок
Площадь здания / земельного участка, м2	130,7 / 352 +/- 7
Состояние	Требуется проведение ремонта
Техническое описание	Нежилое одноэтажное здание, год завершения строительства – 1993
Виды разрешенного использования земельного участка	предоставление коммунальных услуг
Кадастровый номер	72:24:0609007:732 / 72:24:0609007:738
Наличие объекта в программе приватизации муниципального имущества (год включения)	Объект включен в план приватизации муниципального имущества на 2026 год





Наименование	Объект незавершенного строительства / земельный участок
Площадь застройки / земельного участка, м2	334,1 / 3667 +/- 21
Техническое описание	проектируемое назначение: нежилое здание, степень готовности объекта незавершенного строительства - 30%
Виды разрешенного использования земельного участка	производственная деятельность (код 6.0)
Кадастровый номер	72:24:0609016:181 / 72:24:0609016:206
Наличие объекта в программе приватизации муниципального имущества (год включения)	Объект включен в план приватизации муниципального имущества на 2026 год





Назначение	Нежилое здание / земельный участок
Площадь здания / земельного участка, м2	25,7 / 214 +/- 5
Состояние	Требуется проведение капитального ремонта
Техническое описание	Отдельностоящее здание. Материал наружных стен: кирпичные
Виды разрешенного использования земельного участка	предоставление коммунальных услуг
Кадастровый номер	72:24:0609008:748 72:24:0609008:774
Наличие объекта в программе приватизации муниципального имущества (год включения)	Объект включен в план приватизации муниципального имущества на 2026 год





Наименование	Нежилое здание
Площадь объекта, м2	31,4
Состояние	Требуется проведение ремонта
Техническое описание	Нежилое одноэтажное здание, инженерные системы (отопление, водоснабжение, канализация) отсутствуют.
Кадастровый номер	72:24:0601019:346
Наличие объекта в программе приватизации муниципального имущества (год включения)	Не значится





Наименование	Нежилое помещение
Площадь объекта, м2	24,8
Состояние	Требуется проведение ремонта
Техническое описание	Имеется техническая возможность подключения к электроснабжению
Кадастровый номер	72:24:0305010:1177
Наличие объекта в программе приватизации муниципального имущества (год включения)	Не значится





Наименование	Нежилое здание - склад
Площадь объекта, м2	265,8
Состояние	Удовлетворительное
Техническое описание	Имеется техническая возможность подключения к электроснабжению
Кадастровый номер	72:24:0506001:1188
Наличие объекта в программе приватизации муниципального имущества (год включения)	Не значится





Наименование имущества	телевизор, кронштейн
Характеристика имущества	Philips LED 46, Full HD, 46 PFL3008T/60 Holder/32-65.макм 400x400, наклон - 8+17, от стены 68 мм, вес до 40 кг Имущество расположено в нежилом здании по адресу: Тюменская область, г. Тобольск, ул. Аптекарская, д.3
Наличие объекта в программе приватизации муниципального имущества (год включения)	Не значится
Примечание	Предоставляется во владение (пользование) исключительно субъектам малого и среднего предпринимательства





Перечень муниципального движимого имущества, свободного от прав третьих лиц

Наименование имущества	витрина для мороженого
Характеристика имущества	Ephesus (10+10) Имущество расположено в нежилом здании по адресу: Тюменская область, г. Тобольск, ул. Аптекарская, д.3
Наличие объекта в программе приватизации муниципального имущества (год включения)	Не значится
Примечание	Предоставляется во владение (пользование) исключительно субъектам малого и среднего предпринимательства



Наименование имущества	стол операциониста (2 шт)
Характеристика имущества	Имущество расположено в нежилом здании по адресу: Тюменская область, г. Тобольск, ул. Аптекарская, д.3
Наличие объекта в программе приватизации муниципального имущества (год включения)	Не значится
Примечание	Предоставляется во владение (пользование) исключительно субъектам малого и среднего предпринимательства





Перечень муниципального движимого имущества, свободного от прав третьих лиц

Наименование имущества	стол радиусный с приставкой
Характеристика имущества	Имущество расположено в нежилом здании по адресу: Тюменская область, г. Тобольск, ул. Аптекарская, д.3
Наличие объекта в программе приватизации муниципального имущества (год включения)	Не значится
Примечание	Предоставляется во владение (пользование) исключительно субъектам малого и среднего предпринимательства





Перечень муниципального движимого имущества, свободного от прав третьих лиц

Наименование имущества	Автомобиль специальный ГАЗ – 3307 (автогидроподъемник)
Характеристика имущества	Год выпуска 2001. ПТС номер: 72 МА 997178, ПТС дата: 01.12.2010, VIN: X5F18020010000619, марка: АГП 1802 на шасси ГАЗ-3307, модель, № двигателя: 51300Н-11026944, шасси (рама) №: 33070010819479, кузов (кабина, прицеп) №: автогидроподъемник, цвет: многоцветный, мощность двигателя (л. с): 125,00, государственный номер: 0731КТ72.
Наличие объекта в программе приватизации муниципального имущества (год включения)	Не значится
Примечание	Предоставляется во владение (пользование) исключительно субъектам малого и среднего предпринимательства





Перечень муниципального движимого имущества, свободного от прав третьих лиц

Наименование имущества	КАВЗ 4238-45 Автобус для перевозки детей, С 147 ЕТ 72
Характеристика имущества	Идентификационный номер (VIN) Z7N423845G0003639, год изготовления 2016, модель: ISB6.7e4 210B N 86051631, шасси № отсутствует, кузов № 27N423845G0003639, цвет: желтый.
Наличие объекта в программе приватизации муниципального имущества (год включения)	Объект включен в прогнозный план (программу) приватизации муниципального движимого имущества города Тобольска на 2026 год





Наименование имущества	Характеристика имущества	Примечание
Монитор ЖК 19" Aser V193WBb (Black, 1440x900, TN, 5 мс, яр- 300 cd/m2, k- 2000:1, у.о. г/в 176/176, D-Sub) [ET.CV3WE.B01]	Год выпуска: 17.12.2010, 3 шт.	Предоставляется во владение (пользование) исключительно субъектам малого и среднего предпринимательства
Стационарный компьютер Fujitsu ESPRIMO P7936 монитор (диагональ 19)	Год выпуска: 19.11.2012, 1 шт.	Предоставляется во владение (пользование) исключительно субъектам малого и среднего предпринимательства



Местонахождение имущества	Площадь	Вид, характеристика имущества	Примечание
Тюменская область, г. Тобольск, БСИ-1, квартал 2, участок 7	0,7 Га	Кадастровый номер 72:24:0409001:255; вид разрешенного использования: под строительство нежилых строений; категория земель: земли населенных пунктов	Предоставляется во владение (пользование) исключительно субъектам малого и среднего предпринимательства
Тюменская область, г. Тобольск, 242 км + 390 м Федеральной автомобильной дороги Тюмень - Ханты-Мансийск, участок № 4	0,5 Га	Кадастровый номер 72:24:0502001:263; вид разрешенного использования: для строительства автозаправочного комплекса; категория земель: земли населенных пунктов	Предоставляется во владение (пользование) исключительно субъектам малого и среднего предпринимательства
Тюменская область, г. Тобольск, БСИ — 1, квартал 3, участок 16а	3000 кв.м.	Кадастровый номер 72:24:0409001:329; вид разрешенного использования: под строительство склада; категория земель: земли населенных пунктов	Предоставляется во владение (пользование) исключительно субъектам малого и среднего предпринимательства
Тюменская область, г. Тобольск, Промкомзона, участок № 7	2,9 Га		Предоставляется во владение (пользование) исключительно субъектам малого и среднего предпринимательства



Подробная информация о проведении торгов размещена на:

- электронной торговой площадке АО «Единая электронная торговая площадка» (<https://178fz.roseltorg.ru>);
- официальном сайте Российской Федерации для размещения информации о проведении торгов (<https://torgi.gov.ru>);
- официальном сайте Администрации города Тобольска (<https://admtobolsk.ru/>).

По всем возникающим вопросам обращаться по телефону 8 (3456) 24-45-71, председатель комитета формирования и учета муниципальной собственности Скипина Юлия Сергеевна, главный специалист Куланова Александра Сергеевна.

Контакты

Департамент имущественных отношений
Администрации города Тобольска
г. Тобольск, ул. Семена Ремезова, д. 27
8 (3456) 24–47–22, dio-tobolsk@prto.ru

