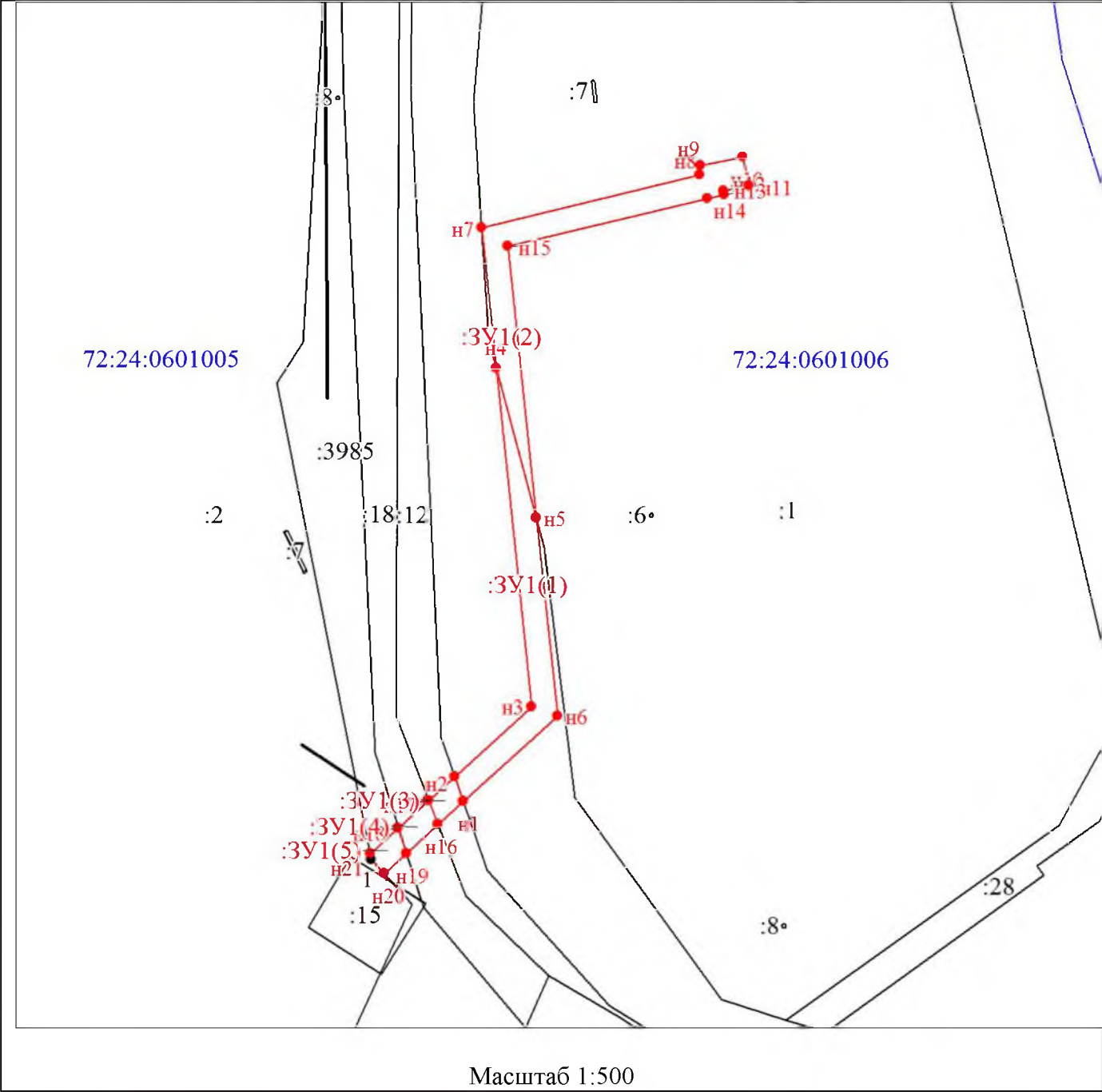









от _____ № _____

**Схема расположения границ публичного сервитута
для строительства объектов электросетевого хозяйства, их неотъемлемых
технологических частей, если указанные объекты являются объектами подключения
(технологического присоединения) к сетям инженерно-технического обеспечения.
Для размещения линейного (подземного) объекта: «КЛ-0,4 кВ ТП-42 ф. «Подшлюзы, 2»
(в подземном исполнении)**

Условный номер земельного участка :ЗУ1 (указывается в случае, если предусматривается образование двух и более земельных участков)		
Площадь земельного участка 162 м ² (указывается проектная площадь образуемого земельного участка, вычисленная с использованием федеральной государственной географической информационной системы, обеспечивающей функционирование национальной системы пространственных данных, которой является федеральная государственная географическая информационная система "Единая цифровая платформа "Национальная система пространственных данных" <1> (далее - информационная система), или иных технологических и программных средств с округлением до 1 квадратного метра. Указанное значение площади земельного участка может быть уточнено при проведении кадастровых работ не более чем на десять процентов)		
Обозначение характерных точек границ	Координаты, м (указываются в случае подготовки схемы расположения земельного участка с использованием технологических и программных средств, в том числе размещенных на официальном сайте. Значения координат, полученные с использованием указанных технологических и программных средств, указываются с округлением до 0,01 метра)	
	X	Y
1	2	3
:ЗУ1(1)		
1	453694.10	2539033.39
2	453696.16	2539032.68
3	453701.98	2539039.08
4	453729.98	2539036.14
5	453717.56	2539039.44
6	453701.18	2539041.18
1	453694.10	2539033.39
:ЗУ1(2)		
7	453717.56	2539039.44
8	453729.98	2539036.14
9	453741.61	2539034.92
10	453745.98	2539052.94
11	453746.76	2539053.01
12	453747.49	2539056.56
13	453745.10	2539057.04
14	453744.67	2539054.94
15	453744.38	2539055.00
16	453744.04	2539053.60
17	453740.06	2539037.05
7	453717.56	2539039.44
:ЗУ1(3)		
18	453692.20	2539031.31
19	453694.20	2539030.53

20	453696.16	2539032.68
21	453694.10	2539033.39
18	453692.20	2539031.31
:3У1(4)		
22	453691.91	2539028.02
23	453694.20	2539030.53
24	453692.20	2539031.31
25	453689.81	2539028.68
22	453691.91	2539028.02
:3У1(5)		
26	453691.91	2539028.02
27	453689.81	2539028.68
28	453688.14	2539026.84
29	453689.31	2539025.78
30	453689.79	2539025.69
26	453691.91	2539028.02



Условные обозначения:	
	Часть границы, местоположение которой определено при выполнении кадастровых работ
	Надписи вновь образованного земельного участка
	Объект капитального строительства
	Часть границы, сведения ЕГРН о которой позволяют однозначно определить ее положение на местности
	Надписи кадастрового номера земельного участка
	Граница кадастрового квартала
	Обозначение кадастрового квартала

<1> Часть 3 статьи 18.1 Федерального закона от 30 декабря 2015 г. N 431-ФЗ "О геодезии, картографии и пространственных данных и о внесении изменений в отдельные законодательные акты Российской Федерации", пункт 1 Положения о федеральной государственной географической информационной системе "Единая цифровая платформа "Национальная система пространственных данных", утвержденного постановлением Правительства Российской Федерации от 7 июня 2022 г. N 1040.

Кадастровый номер ЗУ	Площадь ЗУ, кв.м.	Вид разрешенного использования ЗУ	Площадь ПС, кв.м.
72:24:0601006:1	5 053	Для содержания иконописной школы	79
земли, гос. собственность на которые не разграничена (кад. квартал 72:24:0601006)	-	-	64
72:24:0601006:12	1 183	-	6
72:24:0601005:18	719	-	7
72:24:0000000:3985	2 392	Земельный участок для строительства газопровода по объекту: "Строительство газопровода в частном секторе г. Тобольск, ул. Подшлюзная"	6

Согласовано:
Заместитель директора Департамента градостроительства и землепользования, начальник Управления землепользования _____ И.С. Устинова _____ 2025г.

Согласовано:
Заместитель директора Департамента градостроительства и землепользования, начальник Управления градостроительства _____ 2025г.