

Утверждена

Администрацией г.Тобольска

(наименование документа об утверждении, включая наименования органов государственной власти или органов местного самоуправления, принявших решение об утверждении схемы или подписавших соглашение о перераспределении земельных участков)

от

№

## Схема расположения земельного участка или земельных участков на кадастровом плане территории

Система координат: МСК №2

Условный номер земельного участка

:ЗУ1

(указывается в случае, если предусматривается образование двух и более земельных участков)

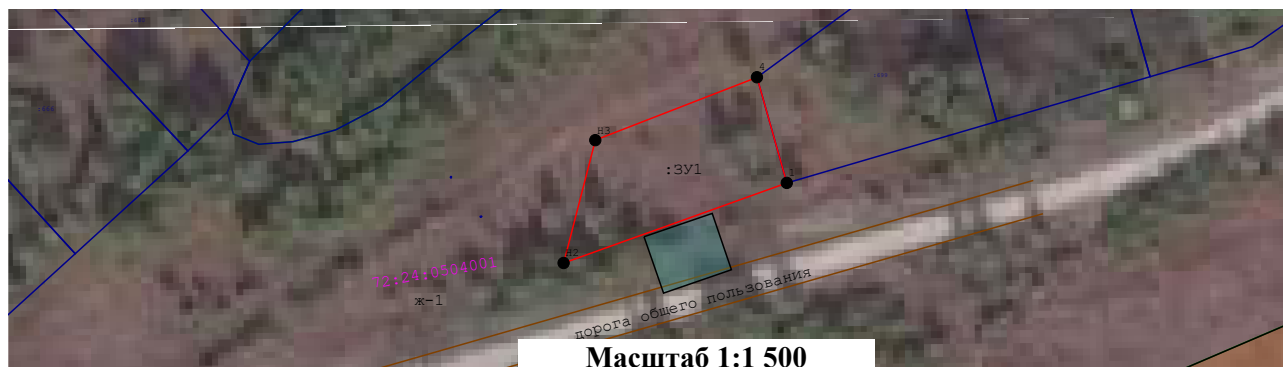
Площадь земельного участка

863

м<sup>2</sup>





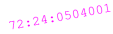
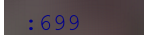
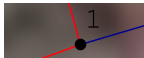




(указывается проектная площадь образуемого земельного участка, вычисленная с использованием технологических и программных средств, в том числе размещенных на официальном сайте федерального органа исполнительной власти, уполномоченного Правительством Российской Федерации на осуществление государственного кадастрового учета, государственной регистрации прав, ведение Единого государственного реестра недвижимости и предоставление сведений, содержащихся в Едином государственном реестре недвижимости, в информационно-телекоммуникационной сети "Интернет" (далее - официальный сайт), с округлением до 1 квадратного метра. Указанное значение площади земельного участка может быть уточнено при проведении кадастровых работ не более чем на десять процентов)

Обозначение характерных точек границ	Координаты		Обозначение характерных точек границ	Координаты	
	(указываются в случае подготовки схемы расположения земельного участка с использованием технологических и программных средств, в том числе размещенных на официальном сайте. Значения координат, полученные с использованием указанных технологических и программных средств, указываются с округлением до 0,01 метра)			(указываются в случае подготовки схемы расположения земельного участка с использованием технологических и программных средств, в том числе размещенных на официальном сайте. Значения координат, полученные с использованием указанных технологических и программных средств, указываются с округлением до 0,01 метра)	
	X	Y		X	Y
1	453 426,28	2 540 556,02	4	453 447,24	2 540 550,10
H2	453 410,39	2 540 511,74	1	453 426,28	2 540 556,02
H3	453 434,76	2 540 518,03			



Масштаб 1:1 500

### Условные обозначения:

-  - границы земельных участков, установленные по результатам межевания в соответствии с данными ЕГРН
-  - граница образуемого земельного участка, сведения о которой достаточны для определения ее местоположения
-  - граница кадастрового квартала
-  - здание, строение, объект капитального строительства - объект искусственного происхождения, облегчающий ориентирование на местности и его кадастровый номер
-  - номер кадастрового квартала
-  - кадастровый номер существующего земельного участка
-  - характерная точка границы, сведения о которой позволяют однозначно определить ее положение на местности
-  - образуемая точка, сведения о которой достаточны для определения ее местоположения
-  - Дорога общего пользования
-  - Подъезд к образуемому земельному участку
-  - ЗОУИТ 72:00-6.236