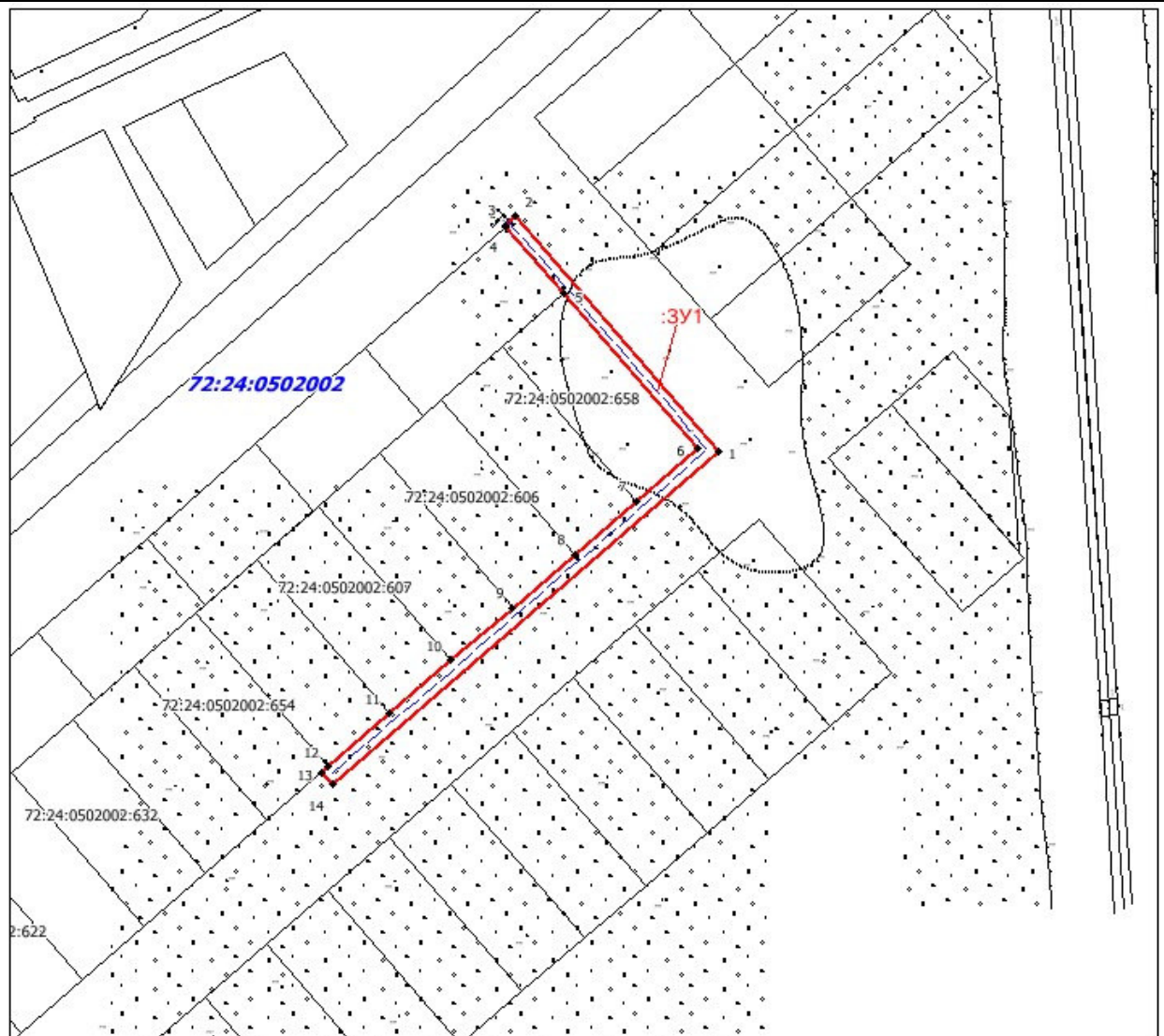





**Схема расположения границ публичного сервитута
 для строительства объектов электросетевого хозяйства, их неотъемлемых
 технологических частей, если указанные объекты являются объектами подключения
 (технологического присоединения) к сетям инженерно-технического обеспечения.**

Для размещения линейного объекта: ВЛ-0,4кВ ТП-227 ф. «Поселок-1»

Условный номер земельного участка :ЗУ1		
Площадь земельного участка (м ²) 749		
Обозначение характерных точек границ	Координаты , м (МСК №2)	
	X	Y
1	454686,89	2542843,96
2	454744,69	2542793,90
3	454742,51	2542791,40
4	454742,12	2542791,73
5	454725,58	2542806,03
6	454687,76	2542838,74
7	454674,68	2542823,61
8	454661,59	2542808,48
9	454648,51	2542793,36
10	454635,44	2542778,23
11	454622,34	2542763,10
12	454609,26	2542747,98
13	454607,88	2542746,38
14	454604,86	2542748,99
1	454686,89	2542843,96



Условные обозначения:

-  - граница земельного участка, установленная в соответствии с федеральным законодательством, включённая в ГКН
-  - граница образуемого земельного участка
- :123 - обозначение кадастрового номера исходного земельного участка
- :3У1 - обозначение образуемого земельного участка
-  - зона с особыми условиями использования территории

Согласовано:

Заместитель директора Департамента

градостроительства и землепользования,

начальник Управления землепользования _____ И.С. Устинова _____ 2024г.

Согласовано:

Заместитель директора Департамента

градостроительства и землепользования,

начальник Управления градостроительства _____ _____ 2024г.