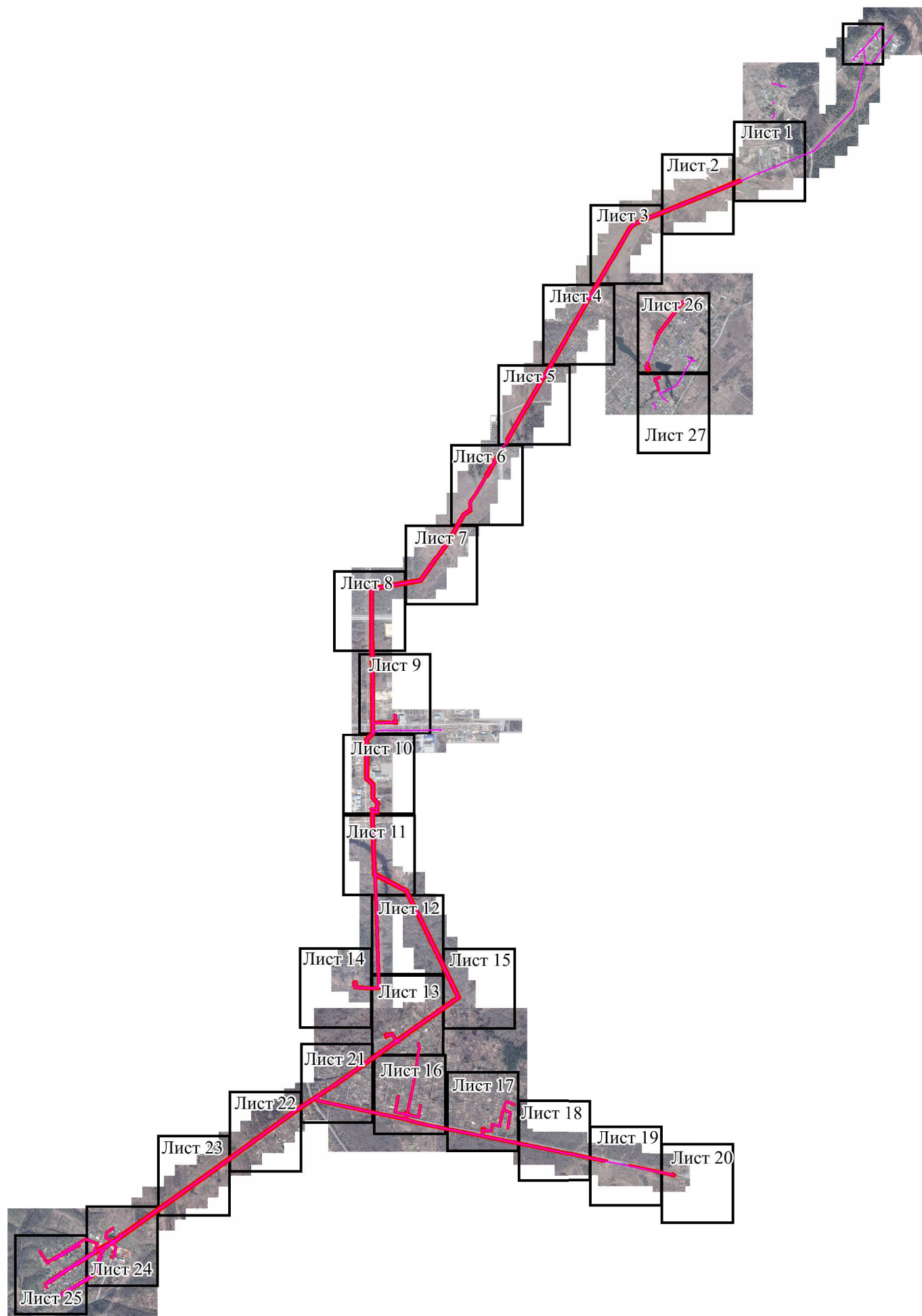


Схема расположения границ публичного сервитута
в целях размещения (эксплуатации) объекта электросетевого хозяйства
Электросетевой комплекс от ПС 110/35/10кВ "Волгинская" ВЛ-10 кВ ф. Ягодный с ВЛ-0,4 кВ



Используемые условные знаки и обозначения:

Масштаб 1:38 000








-  - граница публичного сервитута
-  - граница кадастрового квартала
-  - граница земельного участка, сведения о которой содержатся в ЕГРН
-  - сооружение
-  72:24:0402001 - номер кадастрового квартала
-  :1 - кадастровый номер земельного участка
-  - характерная точка границы публичного сервитута

Схема расположения границ публичного сервитута



Используемые условные знаки и обозначения:

Масштаб 1:2 000






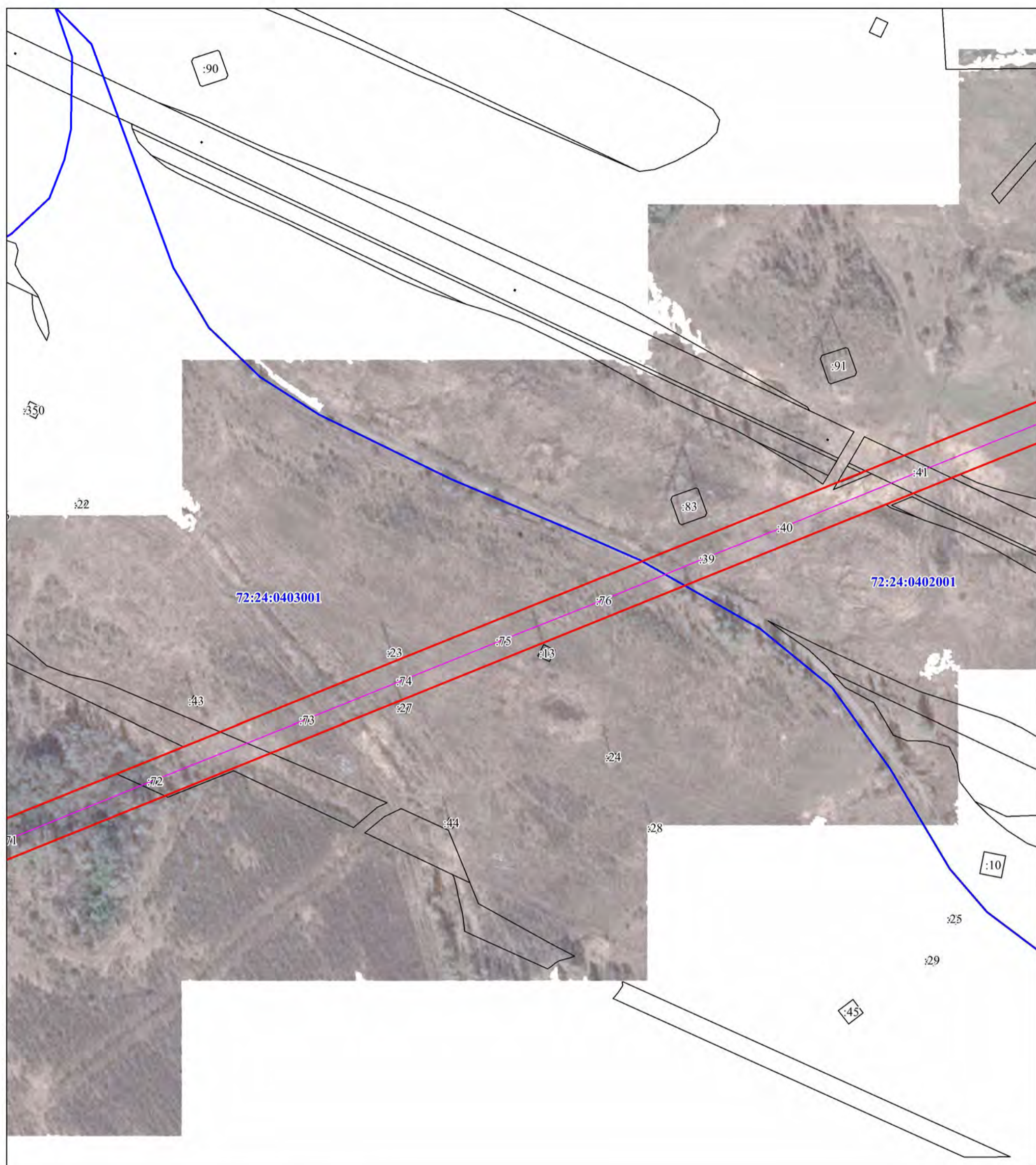
- | | |
|---|--|
|  | - граница публичного сервитута |
|  | - граница кадастрового квартала |
|  | - граница земельного участка, сведения о которой содержатся в ЕГРН |
|  | - сооружение |
| 72:24:0402001 | - номер кадастрового квартала |
| :1 | - кадастровый номер земельного участка |
|  | - характерная точка границы публичного сервитута |

Схема расположения границ публичного сервитута



Используемые условные знаки и обозначения:


Масштаб 1:2 000



- граница публичного сервитута



- граница кадастрового квартала



- граница земельного участка, сведения о которой содержатся в ЕГРН



- сооружение

72:24:0402001

- номер кадастрового квартала

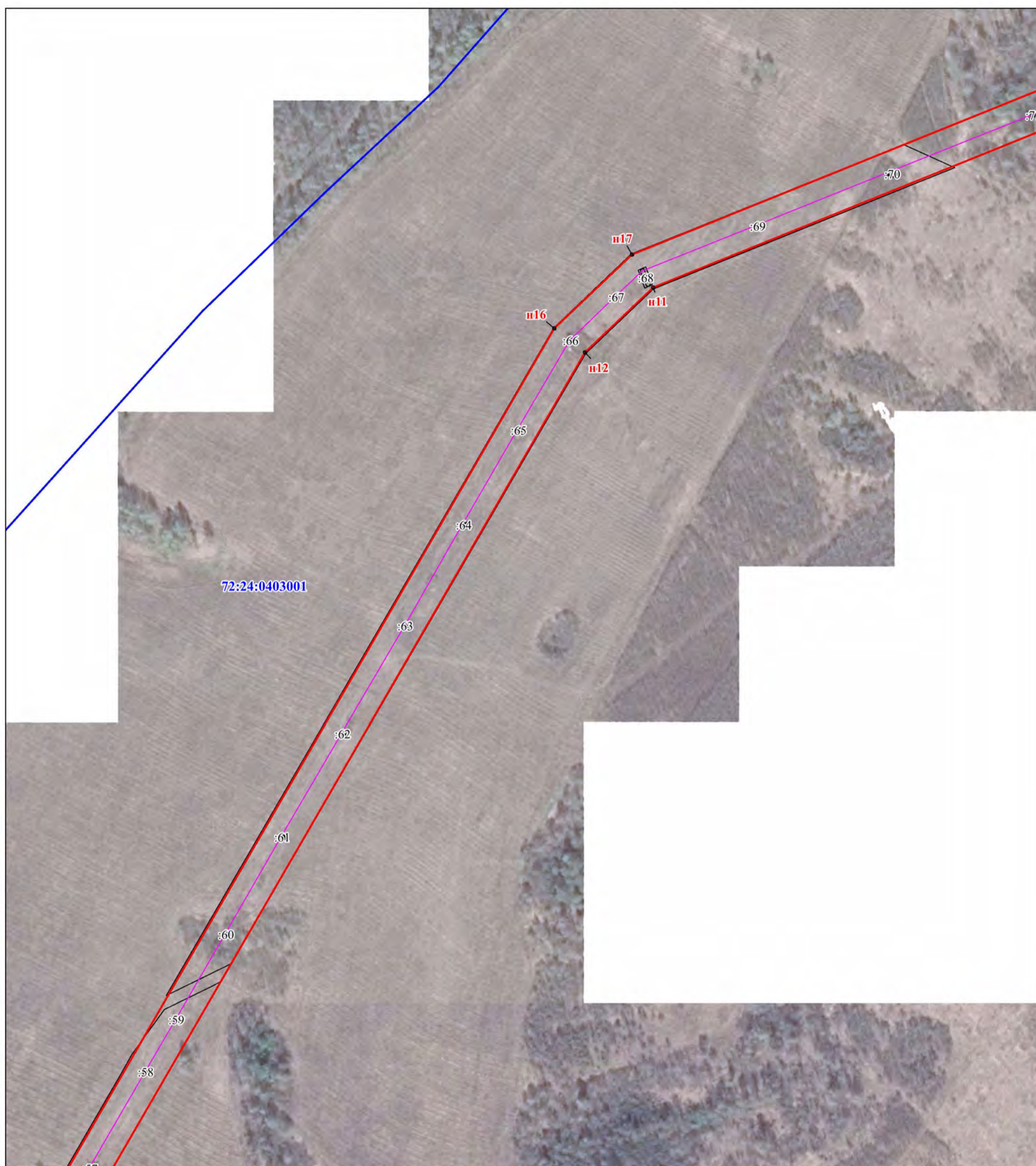
:1

- кадастровый номер земельного участка



- характерная точка границы публичного сервитута

Схема расположения границ публичного сервитута



Используемые условные знаки и обозначения:

Масштаб 1:2 000






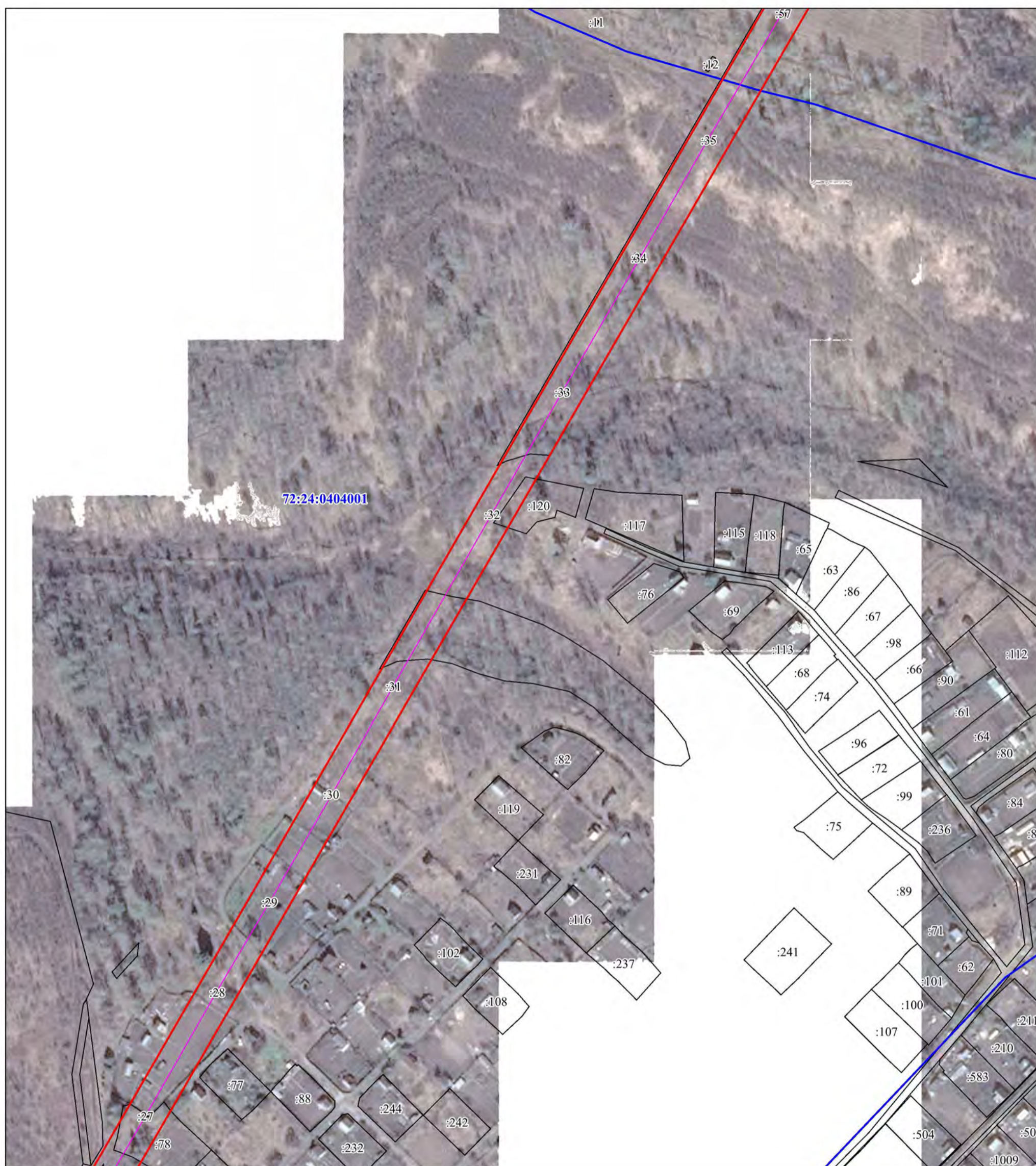
- | | |
|---|--|
|  | - граница публичного сервитута |
|  | - граница кадастрового квартала |
|  | - граница земельного участка, сведения о которой содержатся в ЕГРН |
|  | - сооружение |
| 72:24:0402001 | - номер кадастрового квартала |
| :1 | - кадастровый номер земельного участка |
|  | - характерная точка границы публичного сервитута |

Схема расположения границ публичного сервитута



Используемые условные знаки и обозначения:

Масштаб 1:2 000






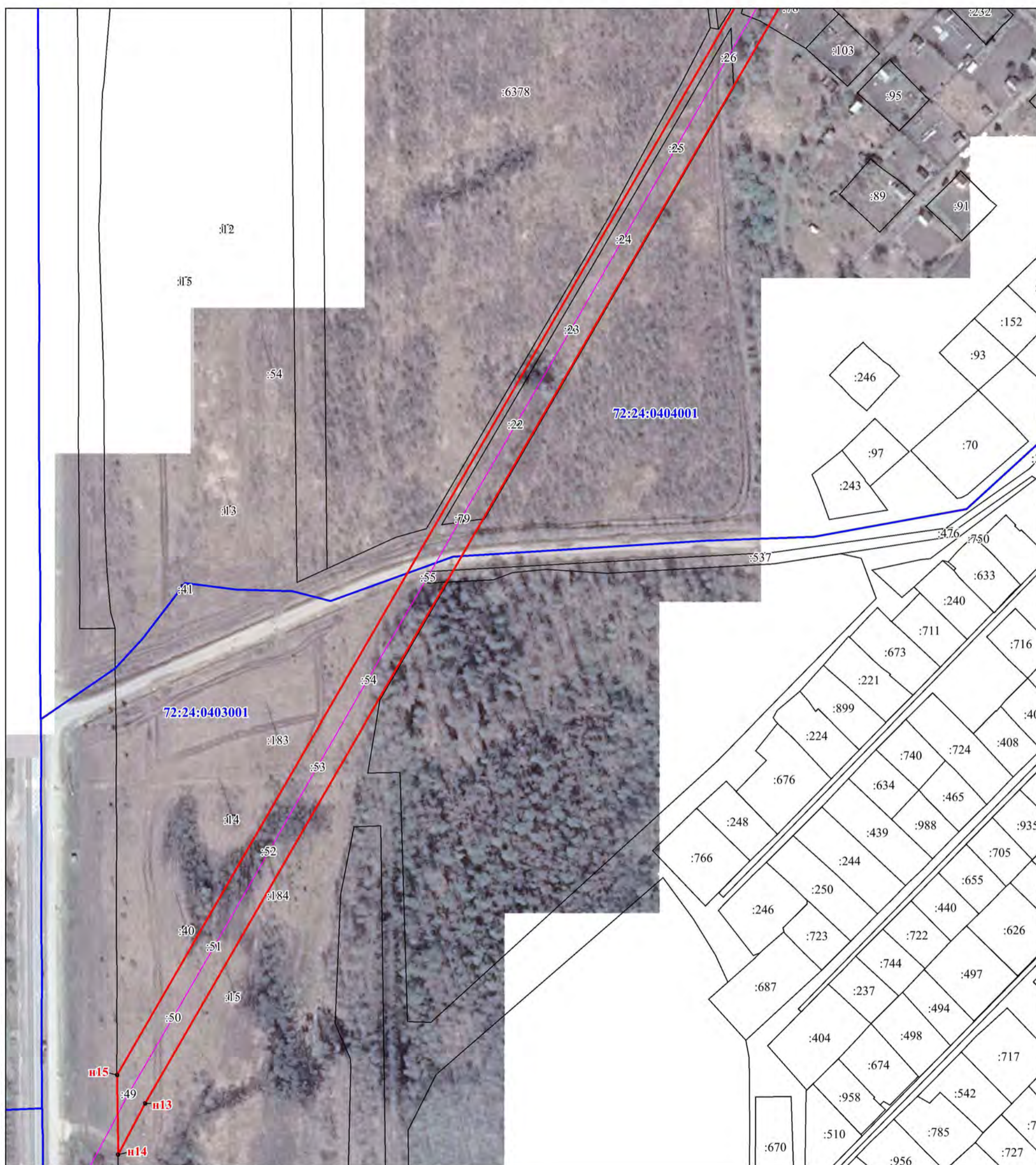
- | | |
|---|--|
|  | - граница публичного сервитута |
|  | - граница кадастрового квартала |
|  | - граница земельного участка, сведения о которой содержатся в ЕГРН |
|  | - сооружение |
| 72:24:0402001 | - номер кадастрового квартала |
| :1 | - кадастровый номер земельного участка |
|  | - характерная точка границы публичного сервитута |

Схема расположения границ публичного сервитута



Используемые условные знаки и обозначения:

Масштаб 1:2 000



- граница публичного сервитута



- граница кадастрового квартала



- граница земельного участка, сведения о которой содержатся в ЕГРН



- сооружение

72:24:0402001

- номер кадастрового квартала

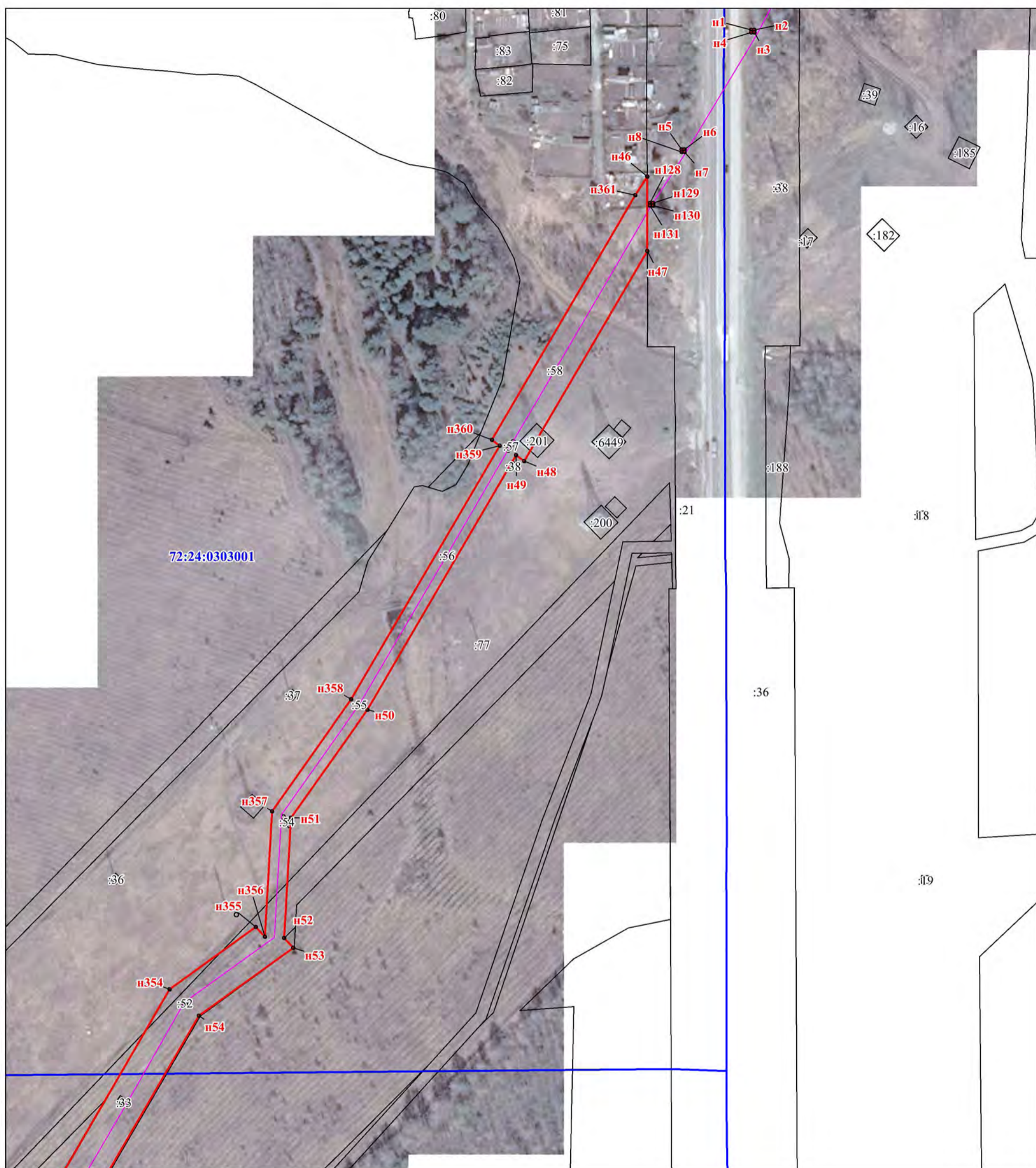
:1

- кадастровый номер земельного участка



- характерная точка границы публичного сервитута

Схема расположения границ публичного сервитута



Используемые условные знаки и обозначения:

Масштаб 1:2 000

- граница публичного сервитута
- граница кадастрового квартала
- граница земельного участка, сведения о которой содержатся в ЕГРН
- сооружение
- 72:24:0402001 - номер кадастрового квартала
- :1 - кадастровый номер земельного участка
- п1 - характерная точка границы публичного сервитута

Схема расположения границ публичного сервитута



Используемые условные знаки и обозначения:

Масштаб 1:2 000



- граница публичного сервитута



- граница кадастрового квартала



- граница земельного участка, сведения о которой содержатся в ЕГРН



- сооружение

72:24:0402001

- номер кадастрового квартала

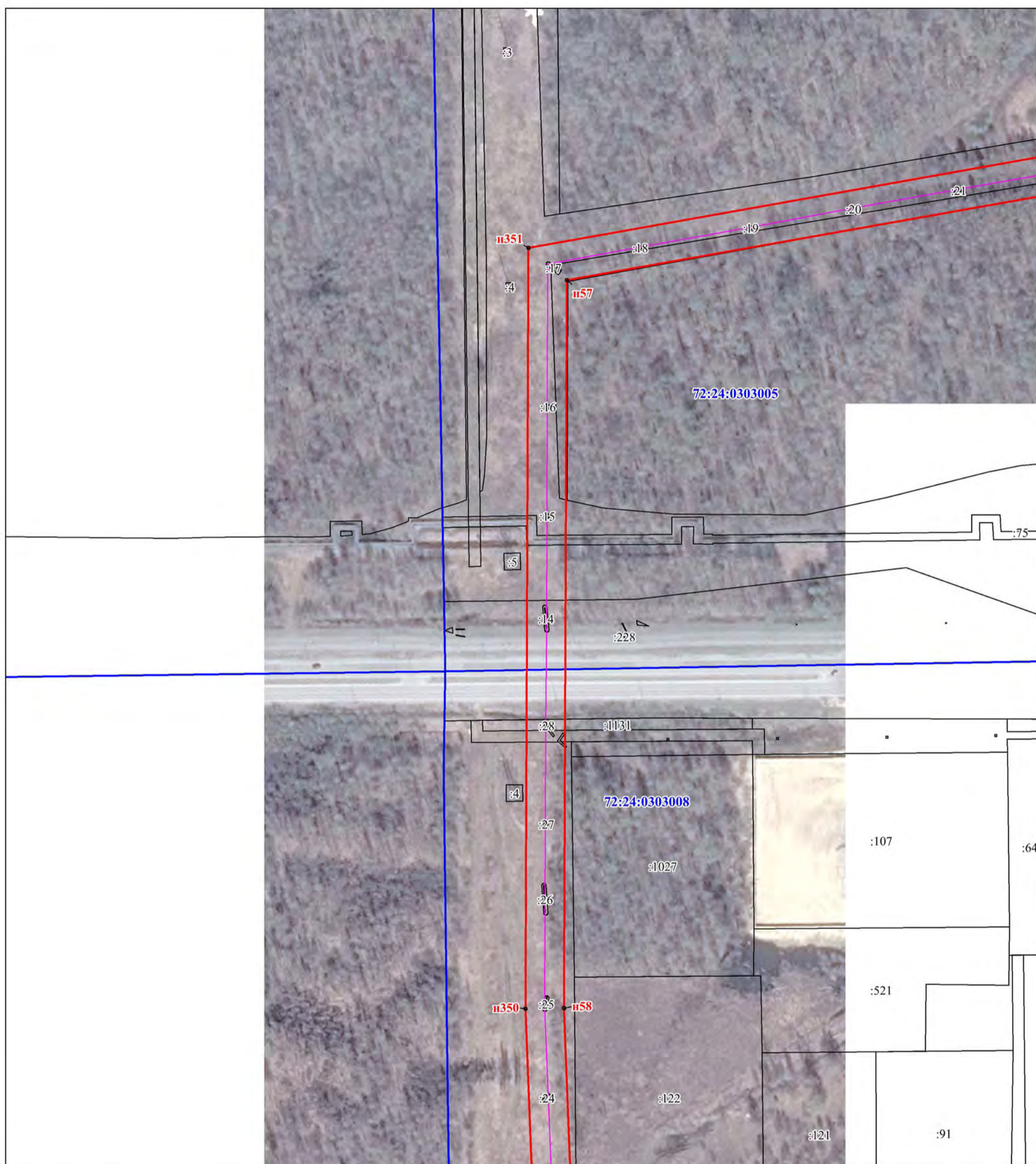
:1

- кадастровый номер земельного участка



- характерная точка границы публичного сервитута

Схема расположения границ публичного сервитута



Используемые условные знаки и обозначения:

Масштаб 1:2 000






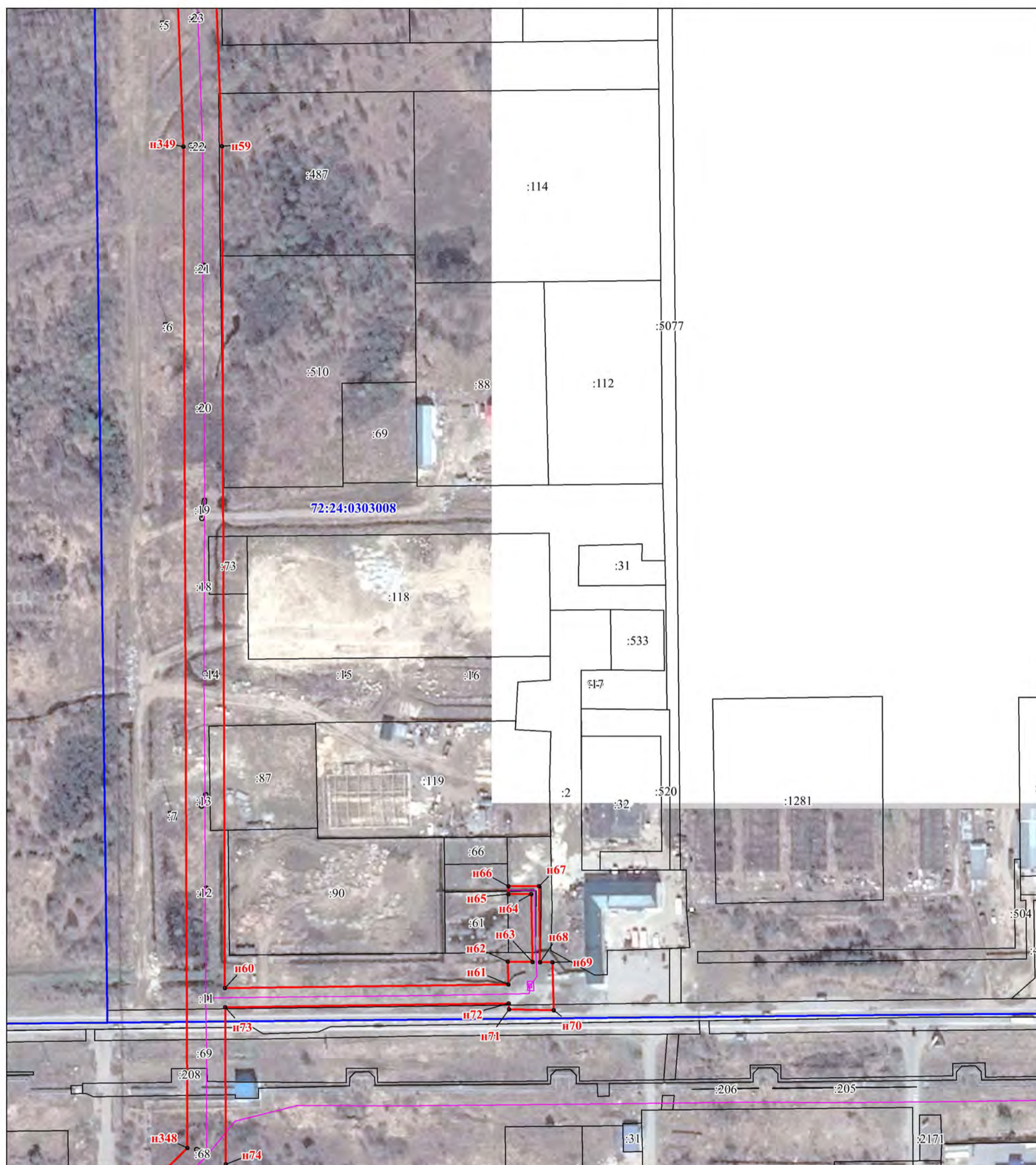
- | | |
|---|--|
|  | - граница публичного сервитута |
|  | - граница кадастрового квартала |
|  | - граница земельного участка, сведения о которой содержатся в ЕГРН |
|  | - сооружение |
| 72:24:0402001 | - номер кадастрового квартала |
| :1 | - кадастровый номер земельного участка |
|  | - характерная точка границы публичного сервитута |

Схема расположения границ публичного сервитута



Используемые условные знаки и обозначения:

Масштаб 1:2 000





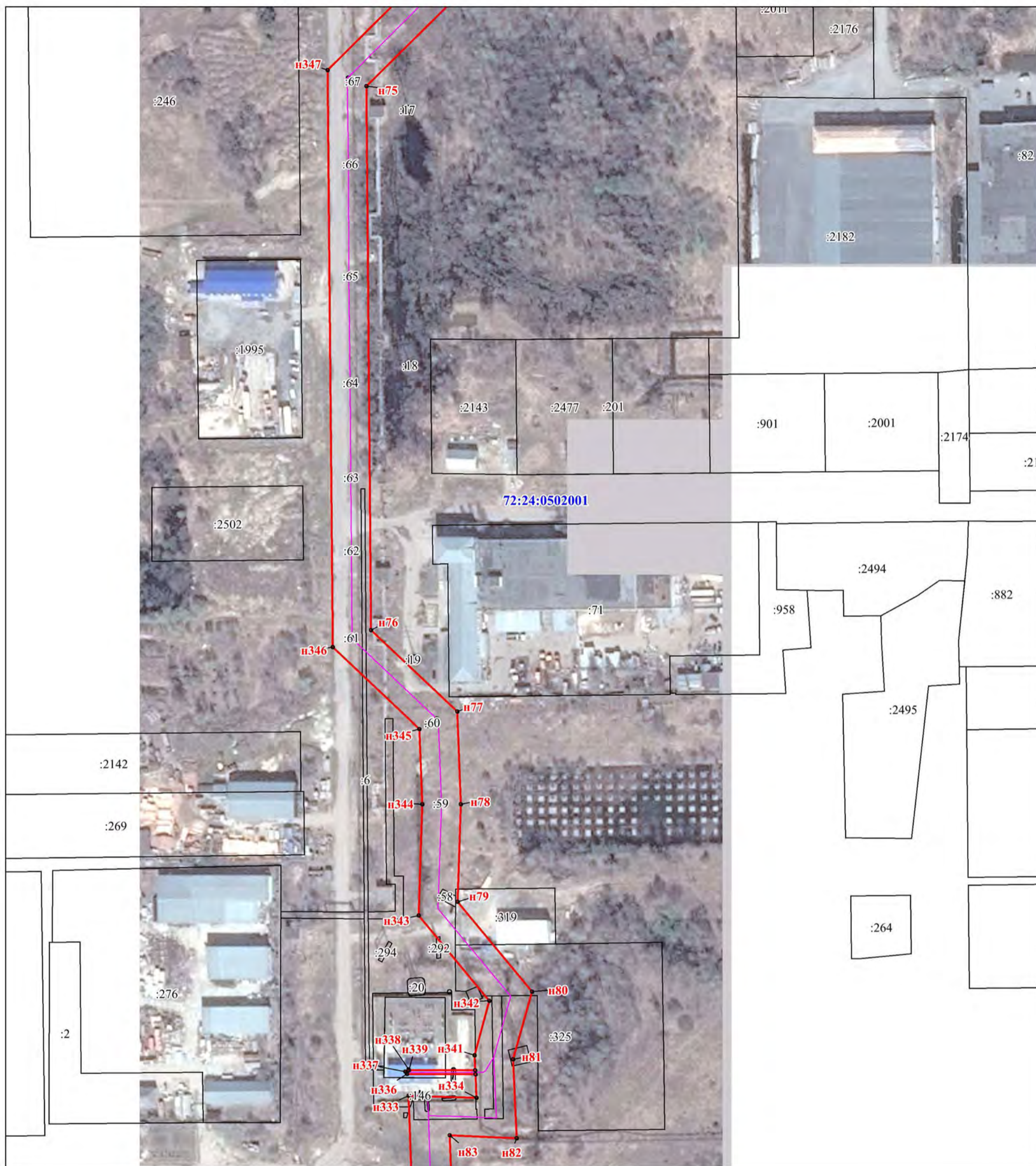
- | | |
|---|--|
|  | - граница публичного сервитута |
|  | - граница кадастрового квартала |
|  | - граница земельного участка, сведения о которой содержатся в ЕГРН |
|  | - сооружение |
| 72:24:0402001 | - номер кадастрового квартала |
| :1 | - кадастровый номер земельного участка |
| • п1 | - характерная точка границы публичного сервитута |

Схема расположения границ публичного сервитута



Используемые условные знаки и обозначения:

Масштаб 1:2 000

- граница публичного сервитута
- граница кадастрового квартала
- граница земельного участка, сведения о которой содержатся в ЕГРН
- сооружение
- 72:24:0402001 - номер кадастрового квартала
- :1 - кадастровый номер земельного участка
- п1 - характерная точка границы публичного сервитута

Схема расположения границ публичного сервитута



Используемые условные знаки и обозначения:

Масштаб 1:2 000



- граница публичного сервитута



- граница кадастрового квартала



- граница земельного участка, сведения о которой содержатся в ЕГРН



- сооружение

72:24:0402001

- номер кадастрового квартала

:1

- кадастровый номер земельного участка



- характерная точка границы публичного сервитута

Схема расположения границ публичного сервитута



Используемые условные знаки и обозначения:

Масштаб 1:2 000



- граница публичного сервитута



- граница кадастрового квартала



- граница земельного участка, сведения о которой содержатся в ЕГРН



- сооружение

72:24:0402001

- номер кадастрового квартала

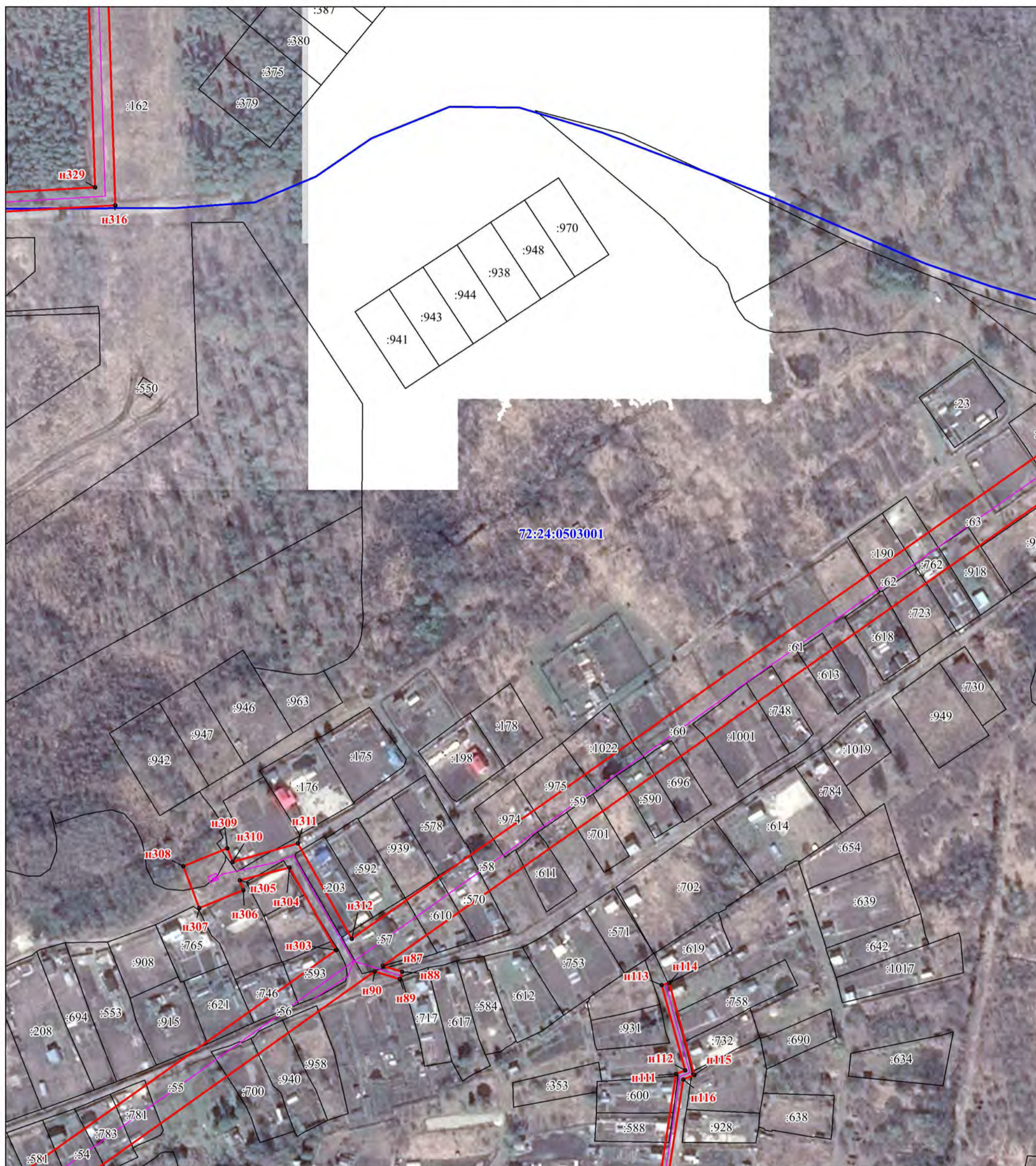
:1

- кадастровый номер земельного участка



- характерная точка границы публичного сервитута

Схема расположения границ публичного сервитута

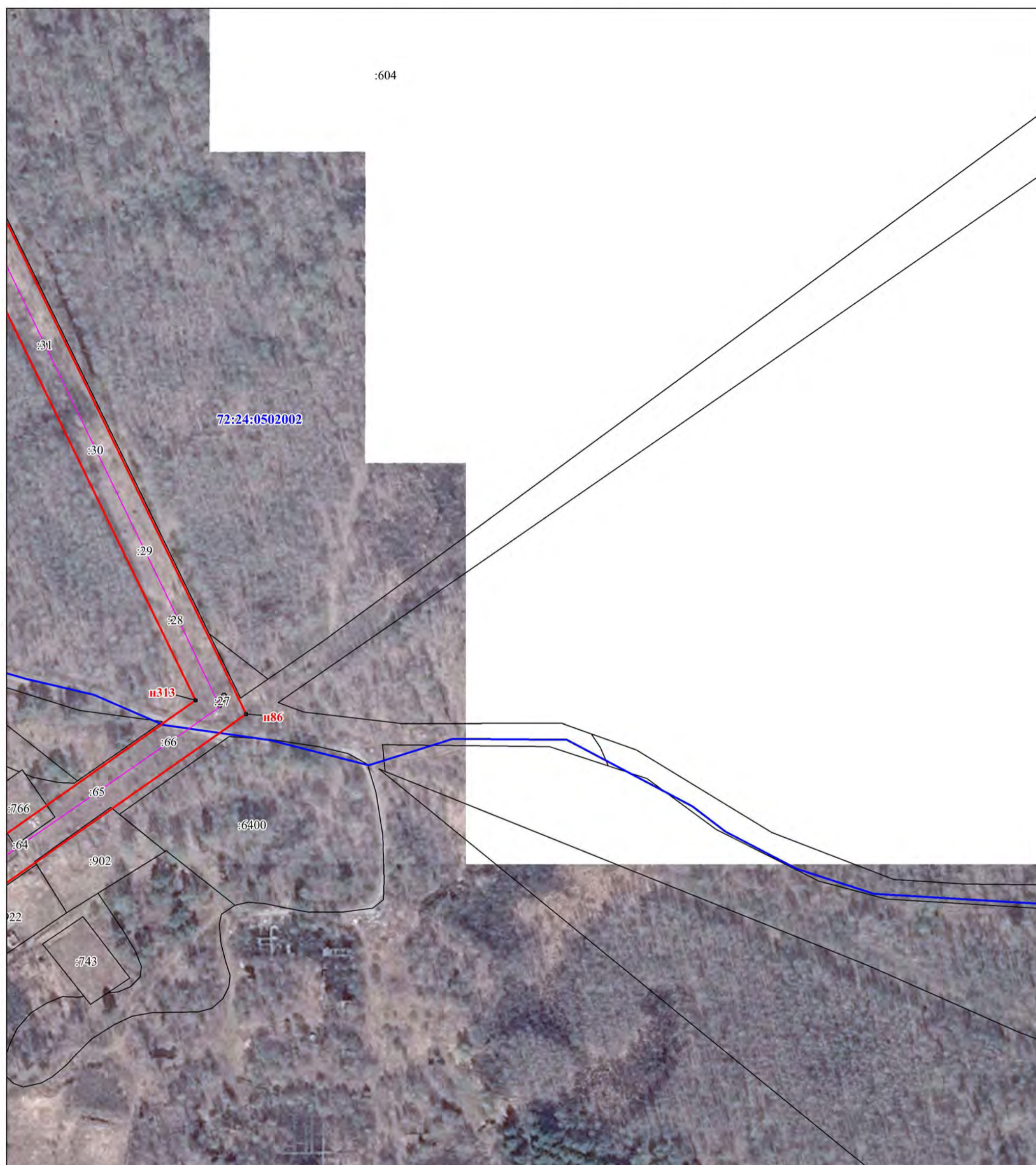


Используемые условные знаки и обозначения:

Масштаб 1:2 000

- граница публичного сервитута
- граница кадастрового квартала
- граница земельного участка, сведения о которой содержатся в ЕГРН
- сооружение
- 72:24:0402001 - номер кадастрового квартала
- :1 - кадастровый номер земельного участка
- п1 - характерная точка границы публичного сервитута

Схема расположения границ публичного сервитута



Используемые условные знаки и обозначения:

Масштаб 1:2 000






- | | |
|---|--|
|  | - граница публичного сервитута |
|  | - граница кадастрового квартала |
|  | - граница земельного участка, сведения о которой содержатся в ЕГРН |
|  | - сооружение |
| 72:24:0402001 | - номер кадастрового квартала |
| :1 | - кадастровый номер земельного участка |
|  | - характерная точка границы публичного сервитута |

Схема расположения границ публичного сервитута



Используемые условные знаки и обозначения:

Масштаб 1:2 000



- граница публичного сервитута



- граница кадастрового квартала



- граница земельного участка, сведения о которой содержатся в ЕГРН



- сооружение

72:24:0402001

- номер кадастрового квартала

:1

- кадастровый номер земельного участка



- характерная точка границы публичного сервитута

Схема расположения границ публичного сервитута



Используемые условные знаки и обозначения:

Масштаб 1:2 000



- граница публичного сервитута



- граница кадастрового квартала



- граница земельного участка, сведения о которой содержатся в ЕГРН



- сооружение

72:24:0402001

- номер кадастрового квартала

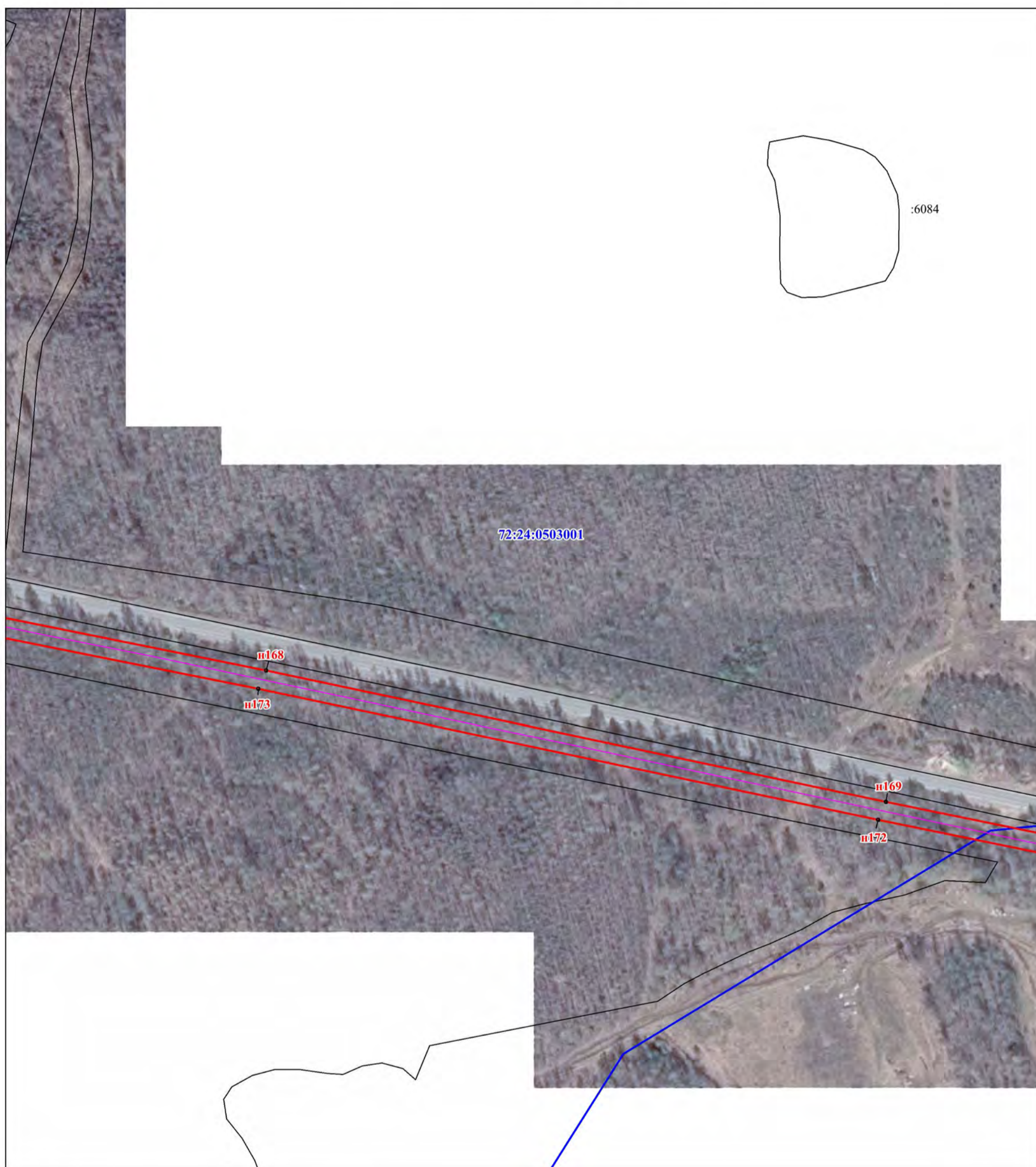
:1

- кадастровый номер земельного участка



- характерная точка границы публичного сервитута

Схема расположения границ публичного сервитута



Используемые условные знаки и обозначения:

Масштаб 1:2 000






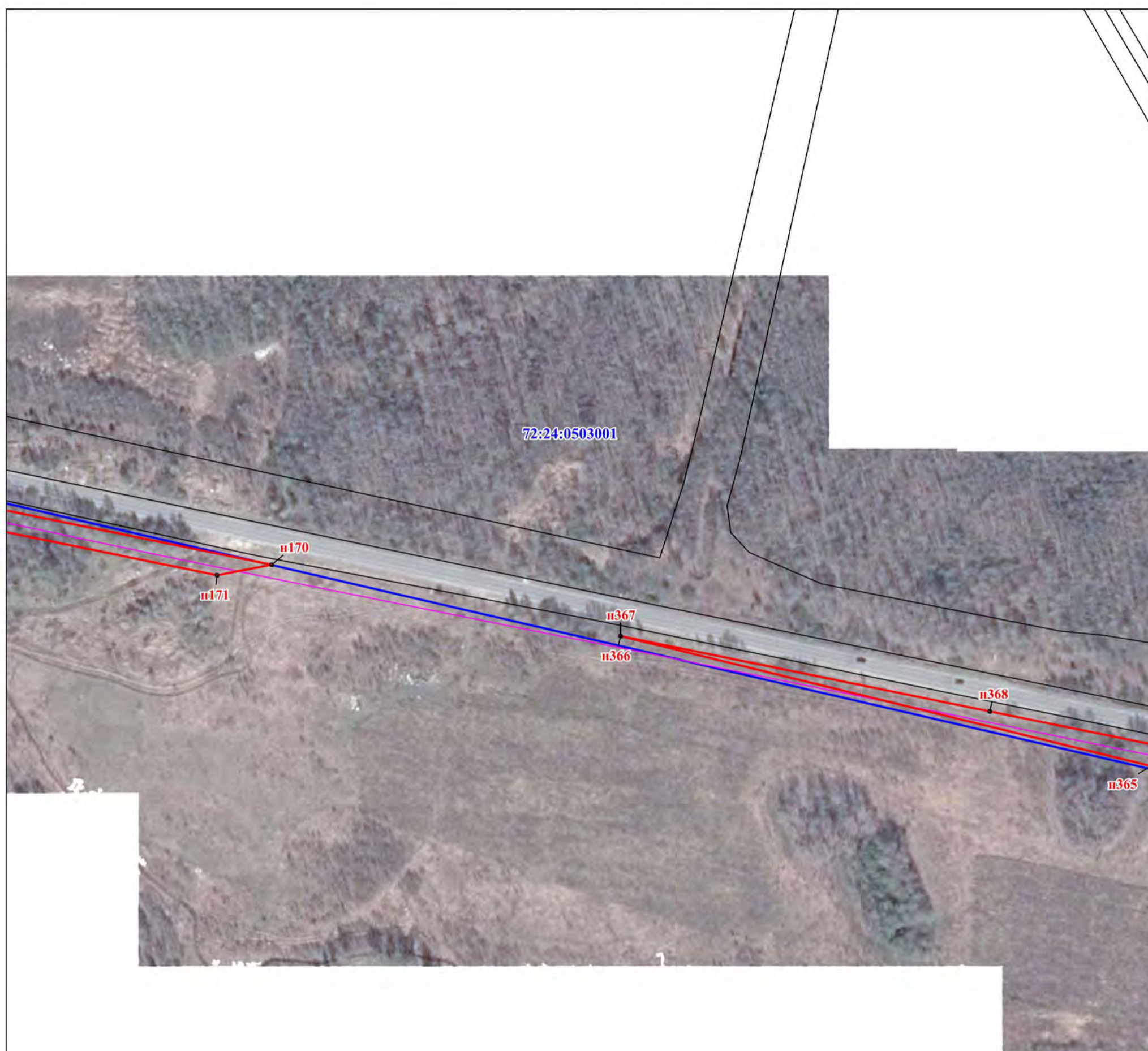
- | | |
|---|--|
|  | - граница публичного сервитута |
|  | - граница кадастрового квартала |
|  | - граница земельного участка, сведения о которой содержатся в ЕГРН |
|  | - сооружение |
| 72:24:0402001 | - номер кадастрового квартала |
| :1 | - кадастровый номер земельного участка |
|  | - характерная точка границы публичного сервитута |

Схема расположения границ публичного сервитута



Используемые условные знаки и обозначения:

Масштаб 1:2 000






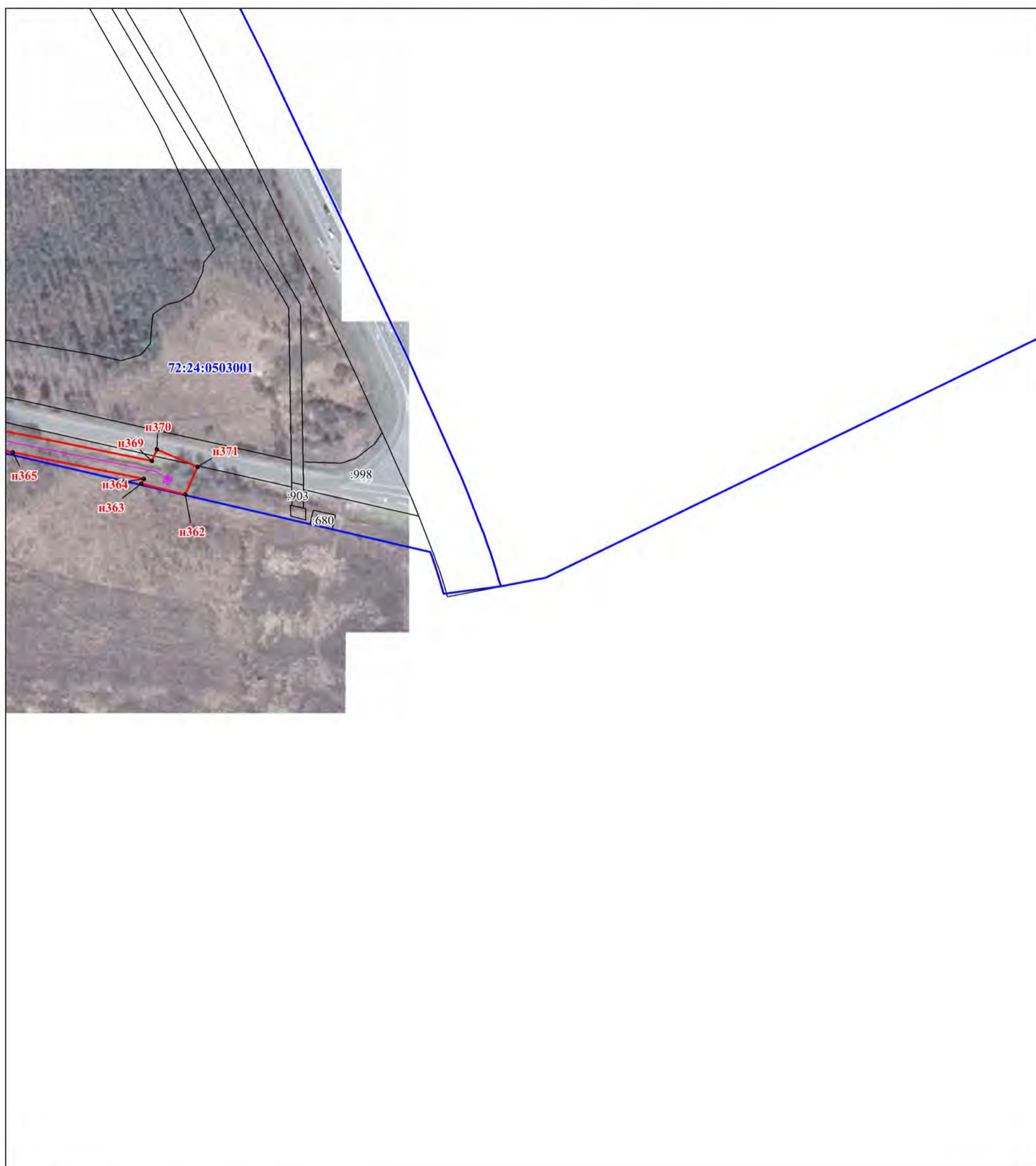
- | | |
|---|--|
|  | - граница публичного сервитута |
|  | - граница кадастрового квартала |
|  | - граница земельного участка, сведения о которой содержатся в ЕГРН |
|  | - сооружение |
| 72:24:0402001 | - номер кадастрового квартала |
| :1 | - кадастровый номер земельного участка |
|  | - характерная точка границы публичного сервитута |

Схема расположения границ публичного сервитута



Используемые условные знаки и обозначения:

Масштаб 1:2 000



- граница публичного сервитута



- граница кадастрового квартала



- граница земельного участка, сведения о которой содержатся в ЕГРН



- сооружение

72:24:0402001

- номер кадастрового квартала

:1

- кадастровый номер земельного участка



- характерная точка границы публичного сервитута

Схема расположения границ публичного сервитута



Используемые условные знаки и обозначения:

Масштаб 1:2 000



- граница публичного сервитута



- граница кадастрового квартала



- граница земельного участка, сведения о которой содержатся в ЕГРН



- сооружение

72:24:0402001

- номер кадастрового квартала

:1

- кадастровый номер земельного участка



п1

- характерная точка границы публичного сервитута

Схема расположения границ публичного сервитута



Используемые условные знаки и обозначения:

Масштаб 1:2 000



- граница публичного сервитута



- граница кадастрового квартала



- граница земельного участка, сведения о которой содержатся в ЕГРН



- сооружение

72:24:0402001

- номер кадастрового квартала

:1

- кадастровый номер земельного участка



- характерная точка границы публичного сервитута

Схема расположения границ публичного сервитута



Используемые условные знаки и обозначения:

Масштаб 1:2 000





- | | |
|---|--|
|  | - граница публичного сервитута |
|  | - граница кадастрового квартала |
|  | - граница земельного участка, сведения о которой содержатся в ЕГРН |
|  | - сооружение |
| 72:24:0402001 | - номер кадастрового квартала |
| :1 | - кадастровый номер земельного участка |
| • п1 | - характерная точка границы публичного сервитута |

Схема расположения границ публичного сервитута



Используемые условные знаки и обозначения:

Масштаб 1:2 000



- граница публичного сервитута



- граница кадастрового квартала



- граница земельного участка, сведения о которой содержатся в ЕГРН



- сооружение

72:24:0402001

- номер кадастрового квартала

:1

- кадастровый номер земельного участка



- характерная точка границы публичного сервитута

Схема расположения границ публичного сервитута



Используемые условные знаки и обозначения:

Масштаб 1:2 000

- граница публичного сервитута
- граница кадастрового квартала
- граница земельного участка, сведения о которой содержатся в ЕГРН
- сооружение
- 72:24:0402001 - номер кадастрового квартала
- :1 - кадастровый номер земельного участка
- п1 - характерная точка границы публичного сервитута

Схема расположения границ публичного сервитута



Используемые условные знаки и обозначения:

Масштаб 1:2 000



- граница публичного сервитута



- граница кадастрового квартала



- граница земельного участка, сведения о которой содержатся в ЕГРН



- сооружение

72:24:0402001

- номер кадастрового квартала

:1

- кадастровый номер земельного участка



п1

- характерная точка границы публичного сервитута

Площадь: 281715 кв.м.		
Обозначение характерных точек границ	Координаты, м	
	X	Y
1	2	3
н1	458277.37	2544718.63
н2	458277.37	2544720.33
н3	458276.00	2544720.33
н4	458276.00	2544718.63
н1	458277.37	2544718.63
н5	458215.04	2544683.25
н6	458215.04	2544684.88
н7	458213.67	2544684.88
н8	458213.67	2544683.25
н5	458215.04	2544683.25
н9	460285.01	2546458.46
н10	460268.62	2546471.07
н11	459942.03	2545687.77
н12	459908.01	2545652.81
н13	458322.01	2544757.23
н14	458295.52	2544743.54
н15	458336.52	2544742.46
н16	459920.35	2545636.83
н17	459959.06	2545676.61
н9	460285.01	2546458.46
н18	459373.36	2546043.27
н19	459367.45	2546049.78
н20	459309.96	2546007.39
н21	459129.52	2545873.47
н22	459122.85	2545871.05
н23	459049.26	2545833.81
н24	459134.29	2545864.57
н25	459365.64	2546036.27
н18	459373.36	2546043.27
н26	458913.99	2545784.89
н27	458909.13	2545793.75
н28	458880.02	2545783.22
н29	458878.62	2545785.38
н30	458885.09	2545790.95
н31	458868.12	2545808.53
н32	458850.68	2545793.48
н33	458867.81	2545776.10
н34	458870.92	2545778.77
н35	458876.00	2545771.15
н26	458913.99	2545784.89
н36	458711.44	2545875.65
н37	458709.86	2545871.95
н38	458760.56	2545857.21
н39	458785.27	2545841.73
н40	458792.83	2545842.72
н41	458808.93	2545879.41
н42	458805.26	2545881.01
н43	458790.06	2545846.38
н44	458786.19	2545845.88
н45	458762.27	2545860.89
н36	458711.44	2545875.65

н46	458200.72	2544665.59
н47	458162.29	2544666.03
н48	458052.89	2544603.39
н49	458055.77	2544599.28
н50	457923.21	2544523.58
н51	457867.06	2544484.65
н52	457804.83	2544481.74
н53	457799.83	2544486.50
н54	457764.11	2544437.99
н55	457554.13	2544318.94
н56	457265.41	2544120.89
н57	457197.79	2543762.37
н58	456820.39	2543765.16
н59	456658.77	2543773.29
н60	456222.77	2543779.76
н61	456226.34	2543926.78
н62	456238.16	2543926.32
н63	456238.03	2543939.21
н64	456273.28	2543938.21
н65	456273.09	2543926.33
н66	456277.08	2543926.27
н67	456277.33	2543942.14
н68	456237.99	2543943.21
н69	456237.93	2543949.54
н70	456213.20	2543950.54
н71	456213.41	2543927.30
н72	456216.38	2543927.18
н73	456212.79	2543779.96
н74	456131.54	2543781.24
н75	456085.17	2543735.44
н76	455803.48	2543741.02
н77	455761.93	2543786.07
н78	455714.12	2543788.55
н79	455663.51	2543787.41
н80	455617.56	2543826.49
н81	455582.49	2543817.18
н82	455541.51	2543819.43
н83	455542.63	2543784.64
н84	455098.93	2543805.81
н85	454978.11	2544042.61
н86	454175.85	2544444.75
н87	453846.64	2543987.07
н88	453843.67	2543997.09
н89	453839.82	2543995.98
н90	453843.65	2543982.94
н91	453666.39	2543738.64
н92	453466.76	2543462.70
н93	453420.41	2543394.93
н94	453402.44	2543394.10
н95	453272.38	2544044.51
н96	453296.91	2544052.35
н97	453298.25	2544044.80
н98	453302.62	2544045.41
н99	453314.67	2543982.71
н100	453318.68	2543967.43
н101	453438.54	2543989.85
н102	453437.84	2543993.80
н103	453321.61	2543972.07
н104	453318.58	2543983.61
н105	453306.57	2544046.02
н106	453321.03	2544048.13

н107	453318.74	2544060.89
н108	453334.47	2544063.79
н109	453529.05	2544099.37
н110	453658.43	2544120.58
н111	453792.32	2544139.87
н112	453794.26	2544144.51
н113	453838.33	2544131.89
н114	453839.44	2544135.73
н115	453791.94	2544149.33
н116	453789.51	2544143.52
н117	453658.26	2544124.59
н118	453527.76	2544103.19
н119	453333.17	2544067.60
н120	453318.00	2544064.77
н121	453316.69	2544072.08
н122	453302.82	2544069.97
н123	453285.43	2544140.66
н124	453372.76	2544157.21
н125	453372.03	2544161.14
н126	453280.56	2544143.79
н127	453298.79	2544069.35
н128	453294.01	2544068.62
н129	453295.13	2544062.24
н130	453270.01	2544054.25
н131	453241.22	2544155.25
н132	453155.75	2544614.35
н133	453183.42	2544619.43
н134	453184.17	2544613.16
н135	453208.53	2544616.79
н136	453205.88	2544639.87
н137	453196.75	2544638.55
н138	453188.84	2544683.99
н139	453208.58	2544686.74
н140	453239.85	2544691.88
н141	453227.43	2544745.22
н142	453324.04	2544765.28
н143	453412.06	2544794.00
н144	453386.73	2544855.47
н145	453383.01	2544853.96
н146	453406.71	2544796.43
н147	453347.16	2544776.76
н148	453344.69	2544780.25
н149	453326.04	2544829.58
н150	453313.13	2544827.98
н151	453263.92	2544818.85
н152	453208.96	2544810.07
н153	453209.58	2544806.13
н154	453264.64	2544814.92
н155	453313.61	2544824.00
н156	453323.41	2544825.22
н157	453341.11	2544778.38
н158	453343.17	2544775.47
н159	453322.95	2544769.13
н160	453222.64	2544748.35
н161	453234.97	2544695.13
н162	453208.03	2544690.70
н163	453184.17	2544687.39
н164	453192.77	2544637.91
н165	453181.52	2544636.24
н166	453182.29	2544629.45
н167	453153.92	2544624.23

h168	453077.65	2545026.80
h169	453013.63	2545348.68
h170	452974.52	2545552.19
h171	452969.25	2545526.76
h172	453004.24	2545344.69
h173	453068.24	2545022.90
h174	453231.47	2544153.03
h175	453261.72	2544046.89
h176	453394.33	2543383.74
h177	453413.43	2543384.55
h178	453305.66	2543225.90
h179	452830.63	2542581.85
h180	452339.17	2541902.31
h181	452337.41	2541902.51
h182	452333.08	2541897.41
h183	452330.49	2541898.95
h184	452323.17	2541886.06
h185	452299.37	2541905.00
h186	452263.84	2541899.38
h187	452234.49	2541897.03
h188	452223.26	2541869.73
h189	452226.96	2541868.20
h190	452237.30	2541893.27
h191	452261.60	2541895.21
h192	452258.66	2541879.67
h193	452262.59	2541878.93
h194	452265.73	2541895.66
h195	452298.25	2541900.79
h196	452321.17	2541882.51
h197	452319.64	2541879.83
h198	452324.16	2541876.97
h199	452316.62	2541863.43
h200	452303.18	2541845.76
h201	452279.60	2541815.40
h202	452243.12	2541802.68
h203	452129.16	2541767.23
h204	452093.58	2541756.82
h205	452054.19	2541703.37
h206	451969.01	2541563.60
h207	451917.18	2541479.39
h208	451908.65	2541461.39
h209	451912.28	2541459.66
h210	451920.69	2541477.46
h211	451971.69	2541560.34
h212	452057.59	2541701.22
h213	452096.01	2541753.37
h214	452129.96	2541763.30
h215	452244.47	2541798.91
h216	452275.14	2541809.65
h217	452263.61	2541794.83
h218	452224.68	2541782.94
h219	452139.71	2541755.31
h220	452100.60	2541743.06
h221	452076.40	2541713.48
h222	452053.19	2541686.03
h223	451957.89	2541527.92
h224	451945.52	2541505.72
h225	451949.02	2541503.76
h226	451961.57	2541526.26
h227	452056.49	2541683.75
h228	452079.61	2541711.08

H229	452102.96	2541739.62
H230	452141.36	2541751.63
H231	452225.39	2541778.96
H232	452266.01	2541791.38
H233	452282.37	2541812.51
H234	452302.86	2541838.84
H235	452262.61	2541767.57
H236	452245.84	2541753.23
H237	452251.99	2541745.21
H238	452178.67	2541636.35
H239	452023.44	2541408.26
H240	452026.74	2541406.01
H241	452181.96	2541634.09
H242	452249.34	2541734.23
H243	452244.43	2541716.84
H244	452160.83	2541593.44
H245	452014.51	2541379.77
H246	451986.08	2541395.70
H247	451984.12	2541392.21
H248	452015.72	2541374.50
H249	452164.14	2541591.19
H250	452248.16	2541715.20
H251	452255.36	2541740.71
H252	452259.23	2541735.79
H253	452266.70	2541742.12
H254	452272.89	2541739.60
H255	452321.12	2541762.77
H256	452352.57	2541676.26
H257	452327.15	2541633.90
H258	452309.90	2541631.72
H259	452266.38	2541557.24
H260	452243.10	2541520.47
H261	452235.78	2541507.32
H262	452197.11	2541442.65
H263	452200.55	2541440.61
H264	452239.38	2541505.51
H265	452246.64	2541518.57
H266	452269.79	2541555.16
H267	452312.35	2541627.98
H268	452324.51	2541629.54
H269	452309.84	2541605.14
H270	452180.24	2541395.73
H271	452174.85	2541406.82
H272	452171.24	2541405.06
H273	452178.47	2541390.21
H274	452262.09	2541332.92
H275	452264.37	2541336.23
H276	452182.77	2541392.11
H277	452313.85	2541604.02
H278	452356.98	2541675.83
H279	452323.35	2541768.29
H280	452272.74	2541743.99
H281	452270.13	2541745.09
H282	452277.25	2541751.05
H283	452327.13	2541839.88
H284	452344.71	2541871.42
H285	452367.42	2541821.97
H286	452403.83	2541828.25
H287	452423.34	2541854.47
H288	452440.18	2541878.44
H289	452436.91	2541880.75

н290	452420.00	2541856.69
н291	452401.57	2541831.93
н292	452369.80	2541826.45
н293	452347.11	2541875.74
н294	452352.87	2541886.07
н295	452386.80	2541932.63
н296	452395.65	2541931.98
н297	452395.98	2541935.97
н298	452389.50	2541936.35
н299	452847.41	2542569.80
н300	453322.67	2543214.19
н301	453483.78	2543450.98
н302	453683.24	2543726.72
н303	453854.54	2543962.79
н304	453897.01	2543938.02
н305	453890.02	2543912.38
н306	453885.08	2543914.35
н307	453875.55	2543891.63
н308	453897.10	2543883.07
н309	453906.59	2543905.78
н310	453899.44	2543908.62
н311	453909.61	2543942.31
н312	453860.44	2543970.91
н313	454182.54	2544418.47
н314	454962.76	2544027.23
н315	455075.41	2543806.21
н316	454238.55	2543844.06
н317	454234.04	2543778.57
н318	454237.45	2543720.14
н319	454240.26	2543654.09
н320	454263.44	2543655.58
н321	454263.90	2543648.14
н322	454288.63	2543649.15
н323	454287.10	2543672.20
н324	454262.50	2543671.19
н325	454262.84	2543665.57
н326	454249.79	2543664.73
н327	454247.43	2543720.22
н328	454244.03	2543778.58
н329	454247.82	2543833.50
н330	455074.22	2543796.26
н331	455081.99	2543793.59
н332	455086.13	2543785.67
н333	455562.87	2543763.20
н334	455562.28	2543798.30
н335	455574.43	2543797.67
н336	455574.15	2543762.12
н337	455575.39	2543761.26
н338	455576.52	2543762.91
н339	455576.14	2543763.18
н340	455576.42	2543797.55
н341	455584.30	2543797.05
н342	455612.56	2543804.49
н343	455656.34	2543767.25
н344	455713.94	2543768.57
н345	455752.74	2543766.54
н346	455794.59	2543721.19
н347	456093.17	2543715.23
н348	456139.69	2543761.14
н349	456658.35	2543753.31
н350	456819.83	2543745.18

н351	457214.24	2543742.25
н352	457283.63	2544109.05
н353	457564.72	2544301.97
н354	457777.66	2544422.67
н355	457810.30	2544466.99
н356	457805.31	2544471.76
н357	457870.36	2544474.79
н358	457928.51	2544515.11
н359	458060.71	2544590.60
н360	458063.59	2544586.50
н361	458191.12	2544659.48
н46	458200.72	2544665.59
н362	452864.38	2546054.08
н363	452869.68	2546031.30
н364	452872.21	2546032.40
н365	452885.22	2545964.42
н366	452943.03	2545715.66
н367	452943.12	2545715.68
н368	452909.89	2545888.59
н369	452881.64	2546036.47
н370	452887.59	2546039.05
н371	452878.80	2546060.23
н362	452864.38	2546054.08