




**Схема расположения границ публичного сервитута  
 для строительства объектов электросетевого хозяйства, их неотъемлемых  
 технологических частей, если указанные объекты являются объектами подключения  
 (технологического присоединения) к сетям инженерно-технического обеспечения.  
 Для размещения линейного объекта: ВЛ-0,4кВ ТП-306 ф. «№5»**

Условный номер земельного участка :ЗУ1		
Площадь земельного участка (м <sup>2</sup> ) 992		
Обозначение характерных точек границ	Координаты , м (МСК №2)	
	X	Y
1	457405,87	2542810,19
2	457409,87	2542810,14
3	457407,39	2542691,56
4	457425,35	2542691,18
5	457425,27	2542687,18
6	457407,31	2542687,56
7	457405,44	2542600,65
8	457423,43	2542601,27
9	457423,37	2542597,29
10	457401,44	2542596,52
1	457405,87	2542810,19



**Условные обозначения:**

-  - граница земельного участка, установленная в соответствии с федеральным законодательством, включённая в ГКН
-  - граница образуемого земельного участка
- :123 - обозначение кадастрового номера исходного земельного участка
- :3У1 - обозначение образуемого земельного участка
-  - зона с особыми условиями использования территории

Согласовано:

Заместитель директора Департамента

градостроительства и землепользования,

начальник Управления землепользования \_\_\_\_\_ И.С. Устинова \_\_\_\_\_ 2024г.

Согласовано:

Заместитель директора Департамента

градостроительства и землепользования,

начальник Управления градостроительства \_\_\_\_\_ \_\_\_\_\_ \_\_\_\_\_ 2024г.