

Утверждена Приказом
 Департамента градостроительства
 и землепользования
 Администрации г. Тобольска
 от _____ № _____

Схема расположения границ публичного сервитута

Для размещения и эксплуатации сооружения: электросетевой комплекс "РП-6А", КЛ-10 кВ, ТП-10/0,4 кВ с КЛ-0,4 кВ, ВЛ-0,4 кВ, расположенный по адресу: Тюменская область, г. Тобольск, фидер "ТП-55", КЛ-10 кВ от ТП-188

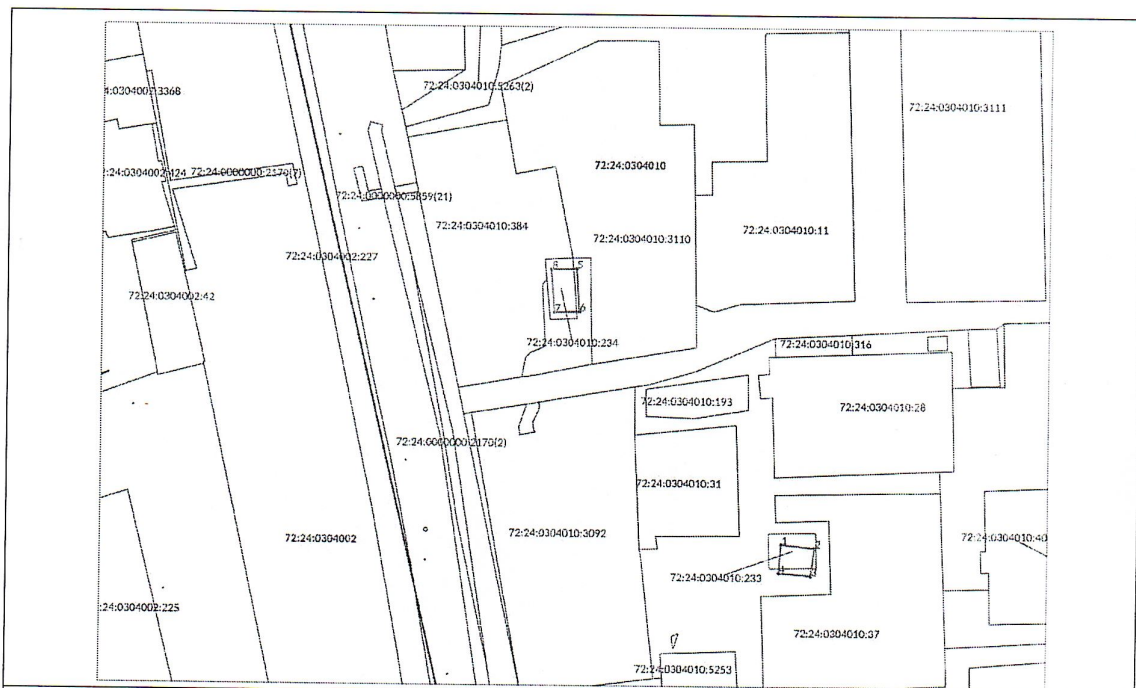
Площадь границ публичного сервитута – **181 кв.м**, из них :

ЗУ1 (72:24:0304010) – 29,63 кв.м

ЕЗП 72:24:0304010:195 (72:24:0304010:234- 86,07 кв.м, 72:24:0304010:233- 65,3 кв.м)






Система координат МСК №2

Обозначение характерных точек границ	Координаты , м (МСК №2)	
	X	Y
1	2	3
Зона1(1)		
1	456603.37	2540367.12
2	456602.21	2540377.22
3	456593.98	2540376.17
4	456594.83	2540366.52
1	456603.37	2540367.12
Зона1(2)		
5	456685.77	2540304.58
6	456672.85	2540305.48
7	456672.60	2540297.94
8	456685.51	2540297.05
5	456685.77	2540304.58



Масштаб 1:1000

Условные обозначения:

-  - граница земельного участка, установленная в соответствии с федеральным законодательством, включенная в ГКН
-  - граница образуемого земельного участка
-  - обозначение кадастрового номера исходного земельного участка
-  - обозначение образуемого земельного участка
-  - зона с особыми условиями использования территории