

УЛ. 40 ЛЕТ ПОБЕДЫ

ул. 40 лет Победы

УЛ. ПРОЛЕТАРСКАЯ

УЛ. ВЕСЕННЯЯ

ул. Пролетарская

УЛ. ЗАВОДСКАЯ

18a

17

13a

136

9a

96

12a

12

7a(16)

76(15)

6

16

11

11a

12a

12

15a

15

14

13

12

11

10

15

29a(23)

(29)

296(21)

29в(24)

27(17)

11

56

огород

разв.

ог.

ог.

ог.

ог.

ог.

ог.

ог.

ог.

ог.

ог.

ог.

ог.

ог.

ог.

ог.

ог.

ог.

ог.

ог.

ог.

ог.

ог.

ог.

ог.

ог.

ог.

ог.

ог.

ог.

ог.

ог.

ог.

ог.

ог.

ог.

ог.

ог.

ог.

ог.

ог.

ог.

ог.

ог.

ог.

ог.

ог.

ог.

ог.

ог.

ог.

ог.

ог.

ог.

ог.

ог.

ог.

ог.

ог.

ог.

ог.

ог.

ог.

ог.

ог.

ог.

ог.

ог.

ог.

ог.

ог.

ог.

ог.

ог.

ог.

ог.

ог.

ог.

ог.

ог.

ог.

ог.

ог.

ог.

ог.

ог.

ог.

ог.

ог.

ог.

ог.

ог.

ог.

ог.

ог.

ог.

ог.

ог.

ог.

ог.

ог.

ог.

ог.

ог.

ог.

ог.

ог.

ог.

ог.

ог.

ог.

ог.

ог.

ог.

ог.

ог.

ог.

ог.

ог.

ог.

ог.

ог.

ог.

ог.

ог.

ог.

ог.

ог.

ог.

ог.

ог.

ог.

ог.

ог.

ог.

ог.

ог.

ог.

ог.

ог.

ог.

ог.

ог.

ог.

ог.

ог.

ог.

ог.

ог.

ог.

ог.

ог.

ог.

ог.

ог.

ог.

ог.

ог.

ог.

ог.

ог.

ог.

ог.

ог.

ог.

ог.

ог.

ог.

ог.

ог.

ог.

ог.

ог.

ог.

ог.

ог.

ог.

ог.

ог.

ог.

ог.

ог.

ог.

ог.

ог.

ог.

ог.

ог.

ог.

ог.

ог.

ог.

ог.

ог.

ог.

ог.

ог.

ог.

ог.

ог.

ог.

ог.

ог.

ог.

ог.

ог.

ог.

ог.

ог.

ог.

ог.

ог.

ог.

ог.

ог.

ог.

ог.

ог.

ог.

ог.

ог.

ог.

ог.

ог.

ог.

ог.

ог.

ог.

ог.

ог.

ог.

ог.

ог.

ог.

ог.

ог.

ог.

ог.

ог.

ог.

ог.

ог.

ог.

ог.

ог.

ог.

ог.

ог.

ог.

ог.

ог.

ог.

ог.

ог.

ог.

ог.

ог.

ог.

ог.

ог.

ог.

ог.

ог.

ог.

ог.

ог.

ог.

ог.

ог.

ог.

ог.

ог.

ог.

ог.

ог.

ог.

ог.

ог.

ог.

ог.

ог.

ог.

ог.

ог.

ог.

ог.

ог.

ог.

ог.

ог.

ог.

ог.

ог.

ог.

ог.

ог.

ог.

ог.

ог.

ог.

ог.



### Сведения об образуемом земельном участке

<b>Местоположение земельного участка</b>	Тюменская область, город Тобольск, мкр. Иртышский, ул. Пролетарская, д.14
<b>Номер кадастрового квартала</b>	72:24:0205008
<b>Категория земель</b>	Земли населенных пунктов
<b>Территориальная зона</b>	Зона застройки индивидуальными жилыми домами (Ж-1)
<b>Вид разрешенного использования образуемого земельного участка в соответствии с Правилами землепользования и застройки города Тобольска, утвержденными постановлением Администрации города Тобольска от 28.12.2022 №118-пк с классификатором видов разрешенного использования, утвержденным приказом Федеральной службы государственной регистрации, кадастра и картографии от 10 ноября 2020 года №П/0412</b>	Малозэтажная многоквартирная жилая застройка (код 2.1.1)
<b>Площадь образуемого земельного участка (кв.м)</b>	1255

На основании ст.11.3,11.10 Земельного кодекса Российской Федерации и п.2.ст.6 Федерального закона от 29 декабря 2004 года №191-ФЗ «О введении в действие Градостроительного кодекса Российской Федерации» с целью образования земельного участка площадью 1255 кв.м. из неразграниченных земель кадастрового квартала 72:24:0205008, выполнена схема расположения земельного участка на кадастровом плане территории. В границах образуемого земельного участка расположено здание, с кадастровым номером 72:24:0205008:45 с адресным описанием: Тюменская область, г. Тобольск, мкр. Иртышский, ул. Пролетарская, д.14. В доме расположены две квартиры.

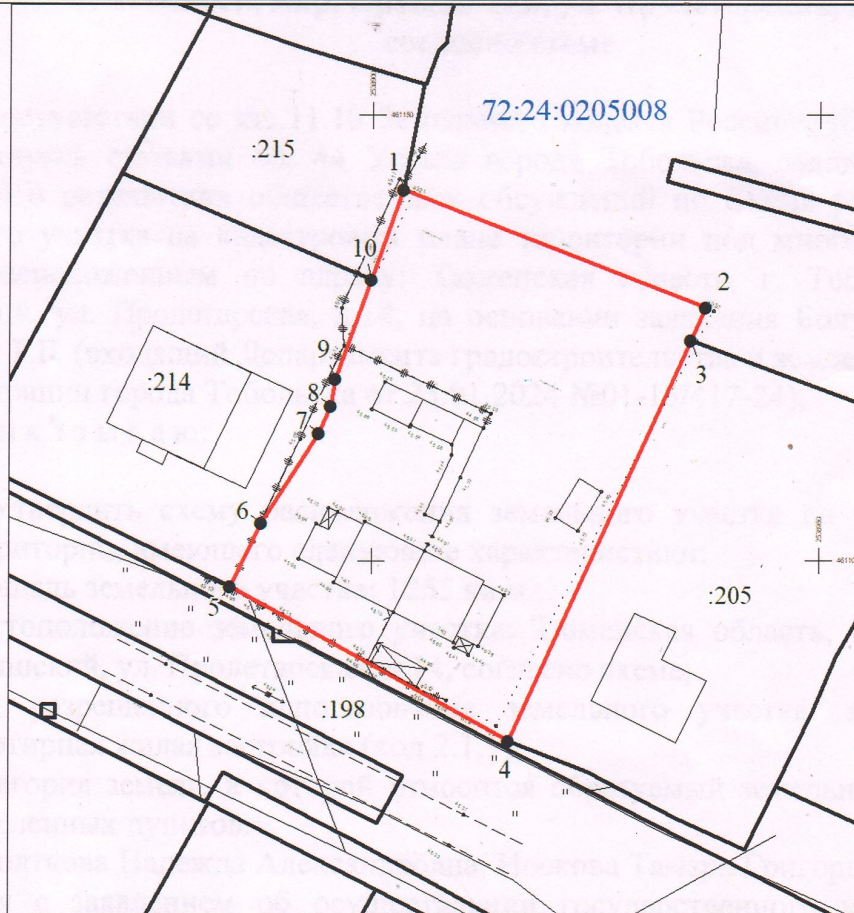


УТВЕРЖДЕНА

от \_\_\_\_\_ № \_\_\_\_\_




Схема расположения земельного участка или земельных участков  
на кадастровом плане территории

Условный номер земельного участка	-	
Площадь земельного участка (м <sup>2</sup> )	1780	
Обозначение характерных точек границ	Координаты , м (Местная система координат Тюменской области (зона 2))	
1	2	3
7	461114.31	2538894.08
8	461117.41	2538895.42
9	461120.45	2538895.94
10	461131.53	2538899.87
1	461141.61	2538903.46
2	461128.38	2538937.22
3	461124.74	2538935.67
4	461079.81	2538915.35
5	461097.10	2538884.23
6	461104.20	2538887.63



Масштаб 1 : 800

**Условные обозначения:**

-  - граница земельного участка, установленная в соответствии с федеральным законодательством, включенная в ГКН
-  - граница образуемого земельного участка
- :123 - обозначение кадастрового номера исходного земельного участка
- :ЗУ1 - обозначение образуемого земельного участка
-  - зона с особыми условиями использования территории