

Утверждена Приказом Департамента
градостроительства и землепользования
Администрации г. Тобольска
От _____ №

Схема расположения границ публичного сервитута

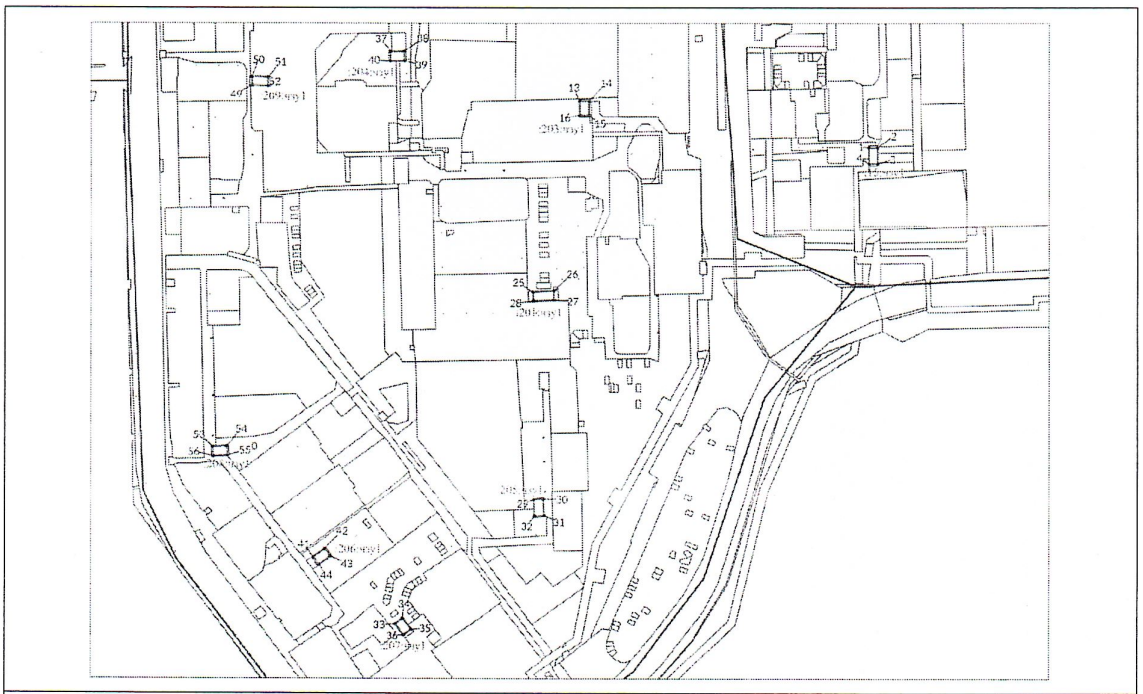
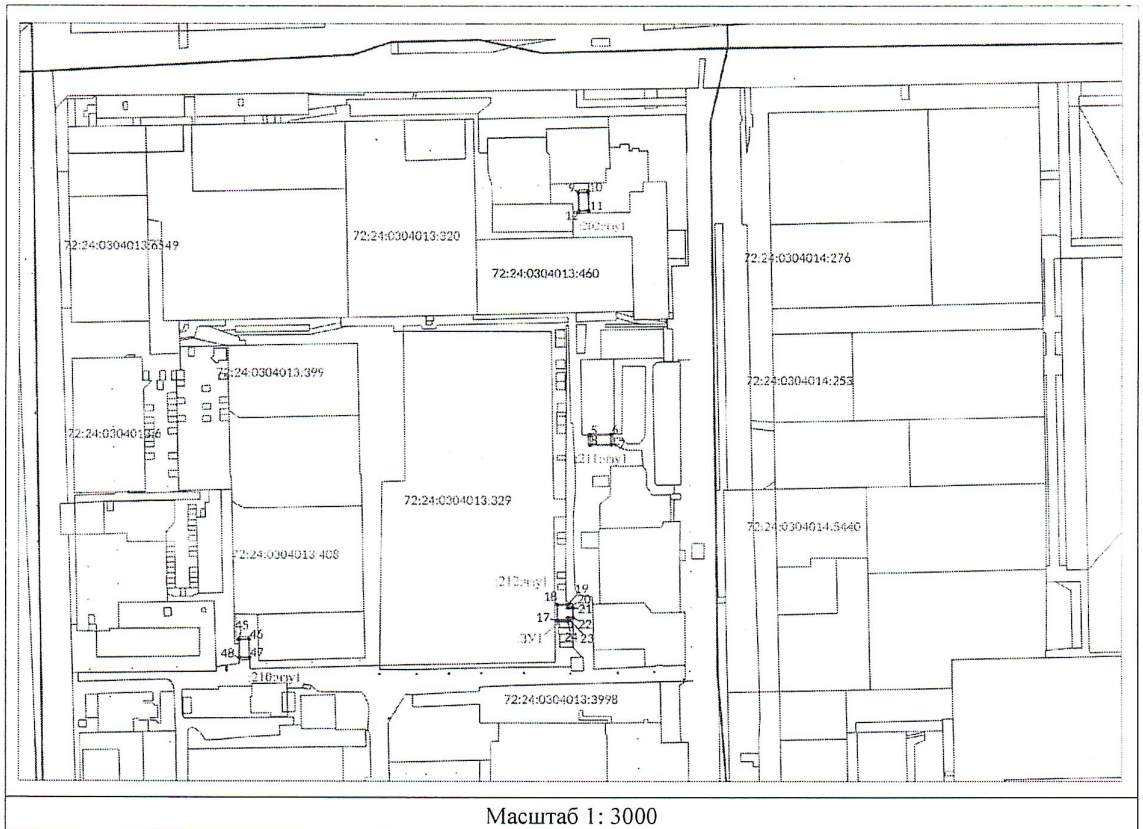
Для размещения и эксплуатации сооружения: электросетевой комплекс "РП-10" КЛ-10 кВ, ТП -10/0,4 кВ с КЛ-0,4 кВ, расположенное по адресу: Российская Федерация, Тюменская область, г. Тобольск, фидер "ТП-133", фидер, "Городская котельная № 1", КЛ-10кВ, от ПС 110/10кВ, "Волгинская"

Площадь границ публичного сервитута – 1484 кв.м, из них : ЗУ1 – 9 кв.м., ЕЗП 72:24:0000000:70 - 1475 кв.м (72:24:0304013:202-109 кв.м., 72:24:0304013:211 -123 кв.м., 72:24:0304013:212 – 121 кв.м, 72:24:0304014:15 - 109кв.м., 72:24:0304013:210 – 107 кв.м, 72:24:0304013:209 - 112кв.м., 72:24:0304013:204 – 106 кв.м., 72:24:0304013:203- 104 кв.м., 72:24:0304013:201- 148кв.м, 72:24:0304013:205- 126кв.м, 72:24:0304013:208- 103кв.м, 72:24:0304013:206- 105кв.м, 72:24:0304013:207- 102кв.м)




Система координат МСК №2

Обозначение характерных точек границ	Координаты , м (МСК №2)	
	X	Y
1	2	3
:15:чзу1		
1	456275.88	2542035.72
2	456276.07	2542043.34
3	456261.72	2542043.75
4	456261.53	2542036.14
1	456275.88	2542035.72
:211:чзу1		
5	456664.47	2541798.22
6	456664.85	2541814.32
7	456657.19	2541814.48
8	456656.82	2541798.39
5	456664.47	2541798.22
:202:чзу1		
9	456851.33	2541788.56
10	456851.72	2541796.21
11	456837.50	2541796.65
12	456837.12	2541788.97
9	456851.33	2541788.56
:203:чзу1		
13	456316.98	2541777.98
14	456317.01	2541786.38
15	456304.59	2541786.50
16	456304.56	2541778.11
13	456316.98	2541777.98
:212:чзу1; ЗУ1		
17	456521.98	2541772.90
18	456534.25	2541773.13
19	456534.11	2541781.15
20	456531.76	2541781.14
21	456531.75	2541785.14
22	456524.43	2541785.06
23	456524.44	2541781.13
24	456521.89	2541781.13
17	456521.98	2541772.90
:201:чзу1		
25	456146.48	2541736.47
26	456147.43	2541755.04
27	456139.46	2541755.45
28	456138.51	2541736.87
25	456146.48	2541736.47
:205:чзу1		
29	455962.12	2541737.51
30	455962.74	2541745.99

31	455947.97	2541746.66
32	455947.36	2541738.17
29	455962.12	2541737.51
:207:чзу1		
33	455850.86	2541614.44
34	455855.96	2541620.92
35	455846.17	2541628.53
36	455841.10	2541622.08
33	455850.86	2541614.44
:204:чзу1		
37	456360.99	2541609.30
38	456361.13	2541621.85
39	456352.68	2541622.08
40	456352.55	2541609.50
37	456360.99	2541609.30
:206:чзу1		
41	455910.66	2541541.60
42	455918.06	2541551.61
43	455911.32	2541556.67
44	455903.89	2541546.62
41	455910.66	2541541.60
:210:чзу1		
45	456507.13	2541527.14
46	456507.32	2541534.75
47	456493.30	2541535.07
48	456493.08	2541527.47
45	456507.13	2541527.14
:209:чзу1		
49	456330.72	2541486.55
50	456338.38	2541486.63
51	456337.94	2541501.27
52	456330.30	2541501.18
49	456330.72	2541486.55
:208:чзу1		
53	456008.60	2541452.43
54	456009.25	2541464.75
55	456000.89	2541465.26
56	456000.27	2541452.93
53	456008.60	2541452.43



Условные обозначения:

-  - граница земельного участка, установленная в соответствии с федеральным законодательством, включённая в ГКН
-  - граница образуемого земельного участка
- 123 - обозначение кадастрового номера исходного земельного участка
- ЗУ1 - обозначение образуемого земельного участка
-  - зона с особыми условиями использования территории