

Утверждена Приказом
 Департамента градостроительства и
 землепользования
 Администрации города Тобольска
 от _____ № _____

Схема расположения границ публичного сервитута

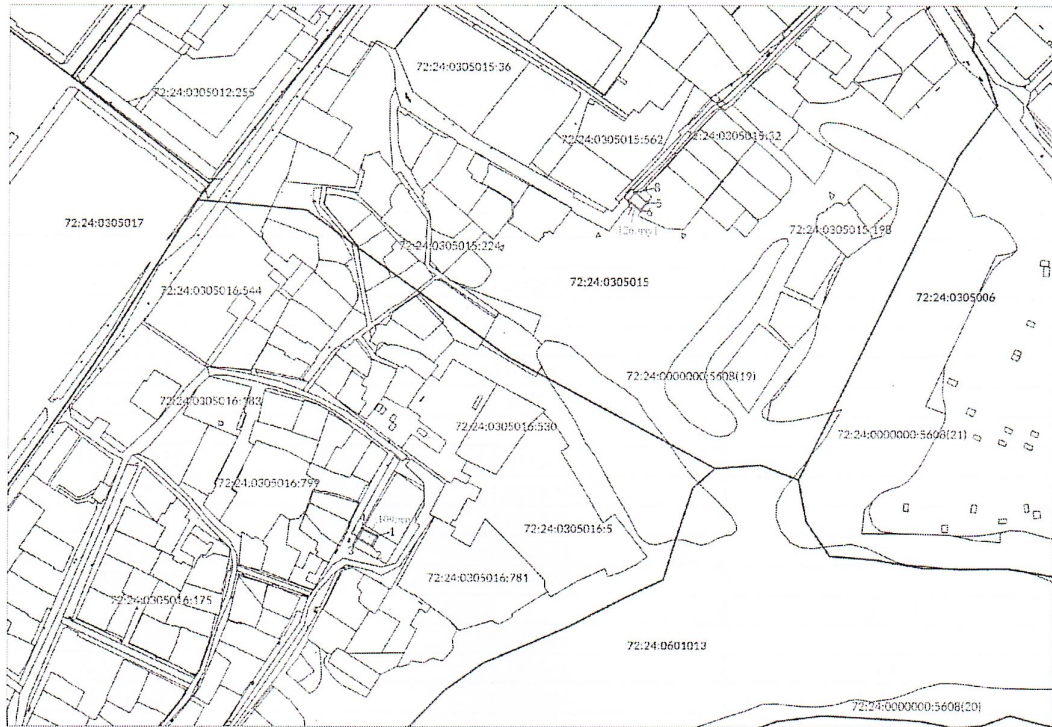
Для размещения и эксплуатации сооружения: часть электросетевого комплекса "Пединститут" КЛ-10 кВ, ТП-10/0,4 кВ, КЛ-0,4 кВ, расположенный по адресу: Тюменская область, г. Тобольск, фидер "Пединститут", ВЛ -10 кВ от ПС 110/35/10 кВ "Тобольская"

Площадь установления сервитута (м2) **574 кв.м**

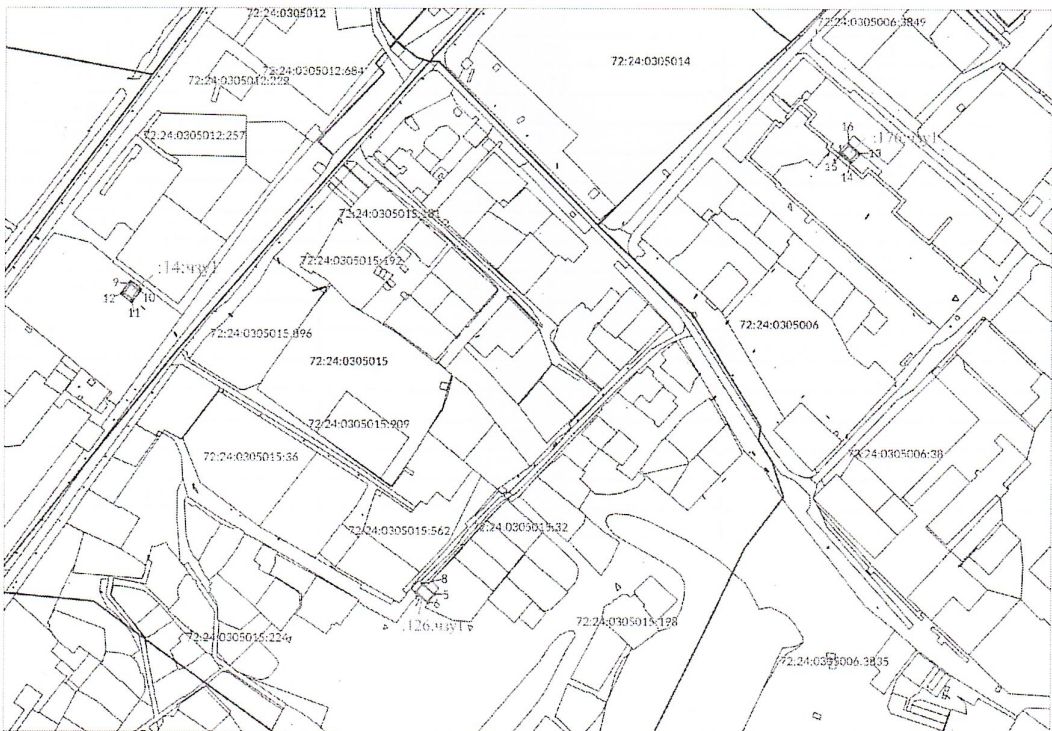
В том числе: 72:24:0304016:1567- 10кв.м, 72:24:0304016:908- 10кв.м, ЕЗП 72:24:0000000:65 – 554кв.м (72:24:0305016:109-103кв.м, 72:24:0305015:126- 104кв.м, 72:24:0305012:14- 70кв.м, 72:24:0305006:176- 78кв.м, 72:24:0305005:80- 104кв.м, 72:24:0304016:67- 95кв.м)

| Обозначение характерных точек границ | Координаты , м (МСК №2) | |
|--------------------------------------|-------------------------|---|
| | X | Y |
| 1 | 2 | 3 |

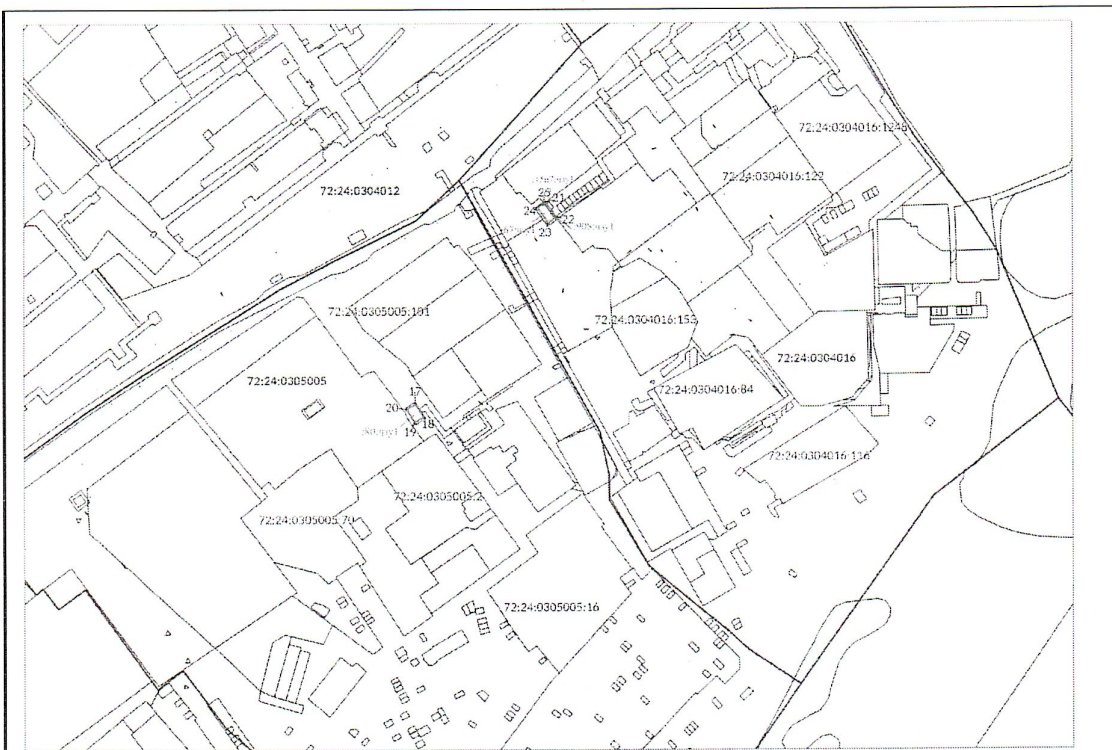
| | | |
|--------------------------------|-----------|------------|
| :109:чзу1 | | |
| 1 | 454064.19 | 2540060.42 |
| 2 | 454056.87 | 2540056.55 |
| 3 | 454062.66 | 2540045.57 |
| 4 | 454070.03 | 2540049.46 |
| 1 | 454064.19 | 2540060.42 |
| :126:чзу1 | | |
| 5 | 454335.57 | 2540279.45 |
| 6 | 454329.10 | 2540274.57 |
| 7 | 454336.89 | 2540264.48 |
| 8 | 454343.43 | 2540269.58 |
| 5 | 454335.57 | 2540279.45 |
| :14:чзу1 | | |
| 9 | 454586.22 | 2540031.07 |
| 10 | 454581.44 | 2540037.49 |
| 11 | 454574.30 | 2540032.18 |
| 12 | 454578.94 | 2540025.93 |
| 9 | 454586.22 | 2540031.07 |
| :176:чзу1 | | |
| 13 | 454693.36 | 2540621.80 |
| 14 | 454687.35 | 2540616.21 |
| 15 | 454693.81 | 2540609.25 |
| 16 | 454699.82 | 2540614.84 |
| 13 | 454693.36 | 2540621.80 |
| :80:чзу1 | | |
| 17 | 455358.81 | 2541480.71 |
| 18 | 455348.39 | 2541487.37 |
| 19 | 455343.87 | 2541480.30 |
| 20 | 455354.29 | 2541473.66 |
| 17 | 455358.81 | 2541480.71 |
| :1567:чзу1: :908чзу1: :67:чзу1 | | |
| 21 | 455521.77 | 2541586.65 |
| 22 | 455509.99 | 2541595.26 |
| 23 | 455505.38 | 2541588.89 |
| 24 | 455517.23 | 2541580.23 |
| 25 | 455520.95 | 2541585.54 |
| 21 | 455521.77 | 2541586.65 |



Масштаб 1 : 3000



Масштаб 1 : 3000



Масштаб 1 : 3000

Условные обозначения:

- граница земельного участка, установленная в соответствии с федеральным законодательством, включенная в ГКН
- граница образуемого земельного участка
- обозначение кадастрового номера исходного земельного участка
- обозначение образуемого земельного участка
- зона с особыми условиями использования территории