

**ПРОТОКОЛ
ПУБЛИЧНЫХ СЛУШАНИЙ**

**по проекту внесения изменений в Генеральный план городского округа
город Тобольск**

г. Тобольск, 21 июля 2015 г.

ПРОТОКОЛ
публичных слушаний по проекту внесения изменений в Генеральный
план городского округа город Тобольск

г. Тобольск

21 июля 2015 г.

Слушания начаты в 18-05 час, окончены в 18-55 час.

Председательствует: Зольников Николай Петрович – председатель Тобольской городской Думы.

Протокол ведет: Габрусь Владимир Александрович – советник председателя Тобольской городской Думы.

Присутствует **57** участников публичных слушаний.

Приглашены:

Подковыров О. Б., депутат городской Думы, заместитель председателя комиссии по градостроительству и землепользованию;

Беспалова В.Е., депутат городской Думы;

Саитбаталов З.С – заместитель Главы администрации города.

В работе публичных слушаний приняли участие жители города, представители Администрации города, городской Думы, общественных организаций.

Публичные слушания вступительным словом открыл Н. П. Зольников, председатель городской Думы. Он приветствовал участников публичных слушаний, огласил повестку и внес предложение по регламенту слушаний, предложенному организационной группой по проведению данных слушаний.

Повестка публичных слушаний:

1. О проекте внесения изменений в Генеральный план городского округа город Тобольск.

Регламент публичных слушаний:

1. Провести публичные слушания с 18.00 до 19.00 часов;
2. Установить время для доклада по вопросу повестки дня до 15 минут, для содоклада до 5 минут;
3. Вопросы участниками слушаний задаются в устной и письменной форме до 2 минут;
4. Ответы на вопросы до 2 минут;
5. Выступления участников публичных слушаний до 3 минут;
6. Время для справок в конце заседания до 2 минут;
7. Принятие заключения по итогам публичных слушаний проводится по каждому вопросу повестки дня в отдельности.

1.Председательствующий: Переходим к обсуждению вопроса повестки дня публичных слушаний: **«О проекте внесения изменений в Генеральный план городского округа город Тобольск.**

Слово для пояснения по данному вопросу повестки дня предоставляется Ворониной Елене Петровне, заместителю председателя Комитета градостроительной политики.

Слушали Воронину Е.П.: Между Администрацией города Тобольска разработчиком был заключен договор на разработку проекта корректировки Генерального плана Тобольского городского округа.

Главным основанием для разработки проекта корректировки Генерального плана послужила необходимость реализации концессионного соглашения, соответствии с которым предусмотрено строительство в Тобольске одного из четырех мусороперерабатывающих заводов в Тюменской области. Кроме этого основаниями послужили:

- необходимость исполнения поручения заместителя Председателя Правительства Российской Федерации Дмитрия Николаевича Козака относительно нанесения зон подтопления и затопления;
- приведение в соответствие документов территориального планирования и градостроительного зонирования города Тобольска.

Председательствующий: Слово для доклада предоставляется Панченко Альбине Михайловне, главному инженеру проектов ООО «Проектстройдизайн» г. Тобольск.

Слушали Панченко А.М.: Генеральный план - это основной градостроительный документ, определяющий перспективы развития города на длительный срок.

Генеральный план является основным планировочным документом, который устанавливает направления и границы территориального развития города, функциональное назначение и строительное зонирование территории.

Проект внесения изменений в Генеральный план городского округа г. Тобольск разработан на основании Градостроительного задания на выполнение работ по корректировке Генерального плана г. Тобольска (схемы функционального зонирования), являющегося приложением к Муниципальному контракту №10-КИС/14 от 18.09.2014 г.

Проект является корректировкой Генерального плана города Тобольска, разработанного институтом Урбанистики в 2007г, утвержденного решением Тобольской городской Думы от 30.10.2007 №196, а также дополнением к ранее проведенным изменениям, внесенным в Генеральный план, утвержденными решениями Тобольской городской Думы от 25.11.2011 №148 и от 30.10.2012 №158.

Функциональные зоны - зоны, для которых документами территориального планирования определены границы и функциональное назначение.

Генеральный план содержит:

- 1) положение о территориальном планировании;
- 2) карту планируемого размещения объектов местного значения поселения или городского округа;
- 3) карту границ населенного пункта (в том числе границ образуемых населенных пунктов), входящих в состав городского округа;
- 4) карту функциональных зон поселения или городского округа.

Все графические изменения, выполненные согласно градостроительному заданию, отображены в следующих чертежах Генерального плана:

1. Карта функциональных зон и границ населенного пункта. Масштаб: М 1:25 000.
2. Карта планируемого размещения объектов местного значения в соответствии с документами территориального планирования Тобольского городского округа Тюменской области. Масштаб: М 1:25 000.
3. Карта зон с особыми условиями использования. Масштаб: М 1:25 000.

4. Карта зон с особыми условиями использования (зоны охраны объектов культурного наследия). М 1: 25 000.

5. Карта зон с особыми условиями использования (зоны охраны объектов культурного наследия). М 1: 5 000.

6. Карта зон с особыми условиями использования (границы зон затопления, подтопления). М 1: 25 000.

Основные **причины** корректировки:

1). Одним из первых, наиболее важных вопросов, который учитывает проект внесения изменений в Генеральный план, является увеличение территории существующего полигона ТБО площадью 287028 кв.м. за счет примыкающего к ней земельного участка площадью 22914 кв.м., под строительство мусороперерабатывающего завода.

Данное изменение отражено на чертежах Генерального плана и позволит реализовать мероприятия, предусмотренные ст. 6 Федерального закона №89-ФЗ «Об отходах производства и потребления» и комплексной стратегией обращения с твердыми коммунальными отходами в Российской Федерации, утвержденной приказом Минприроды России от 14.08.2013 № 298.

Согласно Федерального закона №89-ФЗ «Об отходах производства и потребления», ежегодно в России образуется более 60 млн. тонн твердых коммунальных (бытовых) отходов, что составляет около 400 кг отходов на 1 человека в год.

В хозяйственный оборот вовлекается только около 7 - 8% собираемых ТБО, остальной их объем направляется на захоронение.

Низкий процент утилизации (использования) ТБО связан с недостаточным развитием инфраструктуры: в настоящее время в России функционирует 243 комплекса по утилизации (использованию) отходов, 53 комплекса по сортировке отходов, около 40 мусоросжигающих заводов.

При этом система сбора и анализа статистической информации о ТБО охватывает не все источники их образования, отсутствуют средства объективного учета количества образующихся ТБО.

Физические лица - собственники (наниматели) жилых помещений, в результате жизнедеятельности которых образуются ТБО, не несут ответственности за их конечное удаление экологически безопасным способом.

Преобладание удаления ТБО посредством захоронения и нарушение экологических и санитарно-эпидемиологических требований при их размещении ведет к ряду проблем, которые связаны с негативным воздействием на окружающую среду и среду обитания, включая:

а) загрязнение и захламливание земель;

б) загрязнение верхних водоносных горизонтов токсичными веществами, содержащимися в фильтрате, образующемся на полигонах захоронения ТБО;

в) выделение больших объемов биогаза, содержание в котором преимущественно метана и углекислого газа приводит к изменению климата, а также к самовозгоранию и горению полигонов захоронения ТБО;

г) негативное воздействие на среду обитания при возгорании полигонов (задымление).

Кроме того безвозвратно теряются материальные и энергетические ресурсы, которые могли бы быть повторно использованы, в том числе в качестве сырья для производства ряда товаров (продукции).

Комплексная стратегия обращения с твердыми коммунальными отходами представляет собой систему целей, задач, принципов, приоритетов и направлений действий, которые должны реализовываться в федеральных и

региональных нормативных правовых актах, актах органов местного самоуправления, федеральных целевых, межотраслевых и отраслевых программах, региональных программах, инвестиционных проектах и комплексах внепрограммных мероприятий, направленных на создание и обеспечение экологически безопасного и экономически эффективного обращения с ТБО.

Реализация направлений действий, предусмотренных комплексной стратегией, должна обеспечить:

- сокращение образования ТБО;
- кратное увеличение объемов ТБО, вовлекаемых в хозяйственный оборот в качестве дополнительных материальных и энергетических ресурсов;
- сокращение объемов ТБО, направляемых на захоронение;
- уменьшение негативного воздействия отходов на окружающую среду и здоровье населения.

Главной целью комплексной стратегии обращения с ТБО является предотвращение вредного воздействия ТБО на здоровье человека и окружающую среду, а также вовлечение компонентов, содержащихся в отходах (органика, металлолом, бумага, стеклянная и пластиковая тара, текстиль, изношенные автомобильные шины и другие), в хозяйственный оборот в качестве дополнительных источников сырья или для получения энергии.

В границах города Тобольска действует полигон ТБО площадью 28,7028 га с функциональной зоной территории полигона – коммунально-складская.

В рамках реализации Концессионного соглашения в отношении создания и эксплуатации системы коммунальной инфраструктуры – объектов, используемых для переработки, утилизации, обезвреживания и захоронения ТБО было принято решение о строительстве в г.Тобольске мусороперерабатывающего завода.

В связи с вышесказанным необходимо увеличение территории складирования и утилизации ТБО за счет примыкающего к ней земельного участка площадью 2,2914 га и изменения его функционального зонирования.

В Правилах землепользования и застройки города Тобольска (Решение Тобольской городской Думы от 24.06.2014г. № 86) откорректировано функциональное зонирование территории городского округа с учетом вновь построенных и планируемых объектов капитального строительства, в том числе:

- на земельных участках полигона ТБО:
- а) кадастровый номер 72:24:0408001:500, площадь 22914 кв.м., категория: земли населенных пунктов, разрешенное использование: для размещения мусороперерабатывающего завода;
 - б) кадастровый номер 72:24:0408001:226, площадь 287028 кв.м., категория: земли населенных пунктов, разрешенное использование: земельный участок под полигон ТБО. (Отведен распоряжением Администрации города Тобольска № 631 от 25.03.2014г.)

В связи с этим внесены изменения в генплан - функциональная зона земельного участка, где располагается в данное время полигон ТБО, с зоны коммунально-складской заменена на зону производственную и коммунально-складскую.

Функциональная зона земельного участка, выделенного под строительство мусороперерабатывающего завода, с зоны природного ландшафта и территорий, покрытых лесом и кустарником, заменена на зону производственную и коммунально-складскую.

Согласно п.5 статьи 12 Федерального закона № 89 «Об отходах производства и потребления»:

«Запрещается захоронение отходов в границах населенных пунктов, лесопарковых, курортных, лечебно-оздоровительных, рекреационных зон, а также водоохранных зон, на водосборных площадях подземных водных объектов, которые используются в целях питьевого и хозяйственно-бытового водоснабжения».

На основании этого были исключены из границ населенного пункта и переведены из категории «земли населенных пунктов» в категорию «земли промышленности, энергетики, транспорта, связи, радиовещания, телевидения, информатики, земли для обеспечения космической деятельности, земли обороны, безопасности и земли иного специального назначения», земельный участок площадью 22914 кв.м под строительство мусороперерабатывающего завода и земельный участок площадью 287028 кв.м под размещение полигона ТБО.

Для этих участков установлены цели использования:

- для земельного участка площадью 287028 кв.м - земельный участок под полигон ТБО;
- для земельного участка площадью 22914 кв.м - для размещения мусороперерабатывающего завода.

2). Второе, это внесение дополнений в Генеральный план на основании постановлений Правительства Тюменской области «Об утверждении границ территории, зон охраны объекта культурного наследия регионального значения, режимов использования земель и градостроительных регламентов в границах данных зон» (4 памятника) и Постановления Правительства Тюменской области №174-п, 175-п, 176-п, 177-п., по следующим объектам:

- «Дом причта Рождественской церкви» по адресу: г. Тобольск, улица Декабристов, 40;
- «Дом жилой», расположенный по адресу: г. Тобольск, ул. Кирова, 23;
- «Здание женского акушерско-фельдшерского училища», расположенного по адресу: г. Тобольск, ул. Семена Ремезова, 26;
- «Дом жилой из состава усадьбы Г.В. Фоякова», расположенный по адресу: г.Тобольск, ул. Семакова, 3.

Корректировка зон охраны объектов культурного наследия г.Тобольска, утвержденных постановлениями Правительства Тюменской области (21 памятник).

Согласно письму Комитета по охране и использованию объектов историко-культурного наследия Тюменской области по состоянию на 01.08.2014г. разработаны проекты зон 38 объектов культурного наследия г.Тобольска, утверждены постановлениями Правительства Тюменской области – по 21 объекту. Завершение процесса разработки и утверждения проектов зон охраны объектов культурного наследия г.Тобольска будет возможно не ранее конца 2017 года.

На территории Тобольского городского округа расположены три особо охраняемые природные территории:

- памятник природы регионального значения «Киселевская гора с Чувашским мысом» (92,5 га), образован распоряжением Губернатора Тюменской области от 12.06.2001 № 359-р «О памятнике природы регионального значения «Киселевская гора с чувашским мысом» в г.Тобольске» (в ред. от 30.07.2007);

- памятник природы регионального значения «Окрестности дома отдыха «Тобольский» (196,0 га), учрежден распоряжением Губернатора Тюменской области от 05.06.2000 № 559-р «О памятнике природы регионального значения «Окрестности дома отдыха «Тобольский» в г.Тобольске» (в ред. от 30.07.2007);

- памятник природы регионального значения «Панин бугор» (468,01 га), учрежден распоряжением Администрации Тюменской области от 12 мая 1998г. № 301-р «О создании памятника природы регионального значения «Панин бугор» в г.Тобольске» (в ред. от 04.07.2011).

В соответствии с Федеральным законом "Об особо охраняемых природных территориях" на территории объекта и в границах его охранной зоны запрещается или ограничивается любая деятельность, если она противоречит целям создания памятника природы или может причинить вред природным комплексам и компонентам.

Основная цель создания памятника природы - сохранение в естественном состоянии природных комплексов и компонентов, в том числе:

- ландшафта (участок коренного берега и поймы р. Иртыш, фрагмента коренного берега р. Иртыш с Жуковским логом с отрогами);

- березовых, березово-осиновых с липой лесов;

- древесной, кустарниковой и травянистой растительности;

- почвы;

- редких и находящихся под угрозой исчезновения видов растений, включенных в Красную книгу Тюменской области: липа сердцелистная, башмачок крапчатый, ковыль перистый, лилия кудреватая и др.

На памятник природы возлагаются:

- охрана ландшафта;

- охрана лесов, а также древесной, кустарниковой и травянистой растительности;

- охрана видового разнообразия грибов, растений и животных, в том числе редких и находящихся под угрозой исчезновения видов, а также оценка численности и состояния их популяций;

- оценка и улучшение условий обитания и произрастания видов фауны и флоры;

- охрана археологического памятника "Чувашский мыс", древнего татарского поселения Бицик-Тура, культурного слоя эпохи средневековья (6 - 16 века н.э.);

- охрана рекреационных ресурсов.

Режим особой охраны памятников природы регионального значения «Киселевская гора с Чувашским мысом», «Окрестности дома отдыха «Тобольский», «Панин бугор» установлен в Положениях указанных нормативных правовых документов.

Особо охраняемые природные территории относятся к объектам общенационального достояния.

3). Внесение дополнений в Генеральный план в соответствии с Указом Президента Российской Федерации от 12.07.2012 г. № 1015 и поручением заместителя Председателя Правительства Российской Федерации Д.Н. Козака (протокол № ДК-П4-118 от 17.07.2012 г.)

На карте зон с особыми условиями использования (границы зон затопления, подтопления), являющейся частью Генерального плана

Тобольского городского округа, нанесены границы зон затопления, подтопления на основании:

- Правил определения зон затопления, подтопления, утвержденным Постановлением Правительства РФ от 18.04.2014 г. № 360;
- Отчета по объекту «Гидрологические исследования на полигонах государственного мониторинга подземных вод (ГМПВ) Тюменской области в 2011-2013 гг.», утвержденного Департаментом недропользования и экологии Тюменской области от 22.11.2013 г.;
- Справки от Федерального государственного бюджетного учреждения «Обь-Иртышского управления по гидрометеорологии и мониторингу окружающей среды» по расчетным высшим уровням воды весеннего половодья р.Иртыш – г.Тобольск (приложение к сопроводительному письму от 28.08.2014 г. № 08-05-12);
- Информации от МКУ «Управление по делам ГО и ЧС г.Тобольска» о данных обследований по выявлению паводкоопасных зон г.Тобольска.

Подтопление - повышение уровня подземных вод и увлажнение грунтов зоны аэрации, приводящие к нарушению хозяйственной деятельности на данной территории, изменению физических и физико-химических свойств подземных вод, преобразованию почвогрунтов, видового состава, структуры и продуктивности растительного покрова, трансформации мест обитания животных.

Затопление - образование свободной поверхности воды на участке территории в результате повышения уровня водотока, водоема или подземных вод.

4). Приведение в соответствие документов территориального планирования и градостроительного зонирования города Тобольска:

- на участке № 110 в 6 микрорайоне зона производственная и коммунально-складская заменена на зону многоэтажной жилой застройки (изм.1.3.).

Решение жилищной проблемы в России – одно из ключевых направлений, положенных в основу правительственных национальных приоритетов. Без ее решения говорить об успехе государственной социальной политики не приходится. Поэтому и было принято решение о замене зоны с производственной и коммунально-складской на зону многоэтажной жилой застройки:

- на пересечении ул. Юбилейной и ул. Мельникова, с северной стороны, увеличена общественно-деловая зона согласно сложившейся городской застройке (изм.1.12);
- на участках №№ 2б, 2в, 2д, 2к по улице Алемасовская зона озелененных территорий общего пользования и природного ландшафта заменена на зону объектов отдыха, туризма и санитарно-курортного лечения (изм.1.4).

Изменения внесены с целью развития туристической инфраструктуры, создание условий для полноценного отдыха горожан и гостей города:

- на территории севернее и северо-западнее участков №№ 2б, 2к по улице Алемасовская зона озелененных территорий общего пользования, природного ландшафта и сельскохозяйственных угодий заменена на зону индивидуальной жилой застройки и общественно-деловую зону (изм.1.5). Изменения внесены для устранения разночтений с Правилами землепользования и застройки г.Тобольска;

- в западной и северной части 15 микрорайона города зона общественно-деловая заменена на зону многоэтажной жилой застройки (изм.1.6);
- функциональное зонирование территории 16 и 19 микрорайонов приведено в соответствие с утвержденными документами функционального зонирования городского округа города Тобольска, а именно с Правилами землепользования и застройки города Тобольска, проектами планировки 16 и 19 микрорайонов и проектами межевания 16 и 19 микрорайонов (изм.1.14);
- на территории 3Б микрорайона, расположенной юго-восточнее ГБУЗ ТО «Областная Больница №3» зона индивидуальной жилой застройки заменена на зону многоэтажной жилой застройки (изм.1.7);
- на территории «Панин Бугор» зона индивидуальной жилой застройки заменена на зону общественно-деловую, малоэтажной жилой застройки и производственную и коммунально-складскую зону (изм.1.8). Изменения внесены по сложившейся фактической застройке, с учетом выноса зон из границ памятника природы Панин бугор;
- на территории памятника природы Панин бугор исключены из функциональных зон элементы улично-дорожной сети (изм.1.19);
- при корректировке генплана выявлено наложение двух функциональных зон по адресу: г.Тобольск, 3Б микрорайон, район областной больницы. Зона озелененных территорий общего пользования заменена на зону учреждений здравоохранения и социальной защиты.(изм.1.15);
- изменение функциональной зоны индивидуальной жилой застройки на производственную и коммунально-складскую и природного ландшафта (изм.1.17). Изменения внесены по сложившейся фактической застройке, с учетом выноса зон из границ памятника природы Панин бугор.
- изменение функциональной зоны индивидуальной жилой застройки на зону озелененных территорий общего пользования (изм.1.18). Сохранение городских лесов - причина замены функциональной зоны индивидуальной жилой застройки на зону озелененных территорий общего пользования;
- в части квартала на пересечении улиц Доронина, Октябрьской и Самаровской, зона многоэтажной жилой застройки заменена на общественно-деловую зону (изм.1.9). Приведение в соответствие с Правилами землепользования и застройки города Тобольска;
- на земельных участках по улице Крупской зона садоводческих, огороднических и дачных некоммерческих объединений граждан частично заменена на зону индивидуальной жилой застройки (изм.1.10). Изменения внесены по сложившейся фактической застройке;
- объединение пяти кварталов общественно-деловой зоны, разделенных магистральной улицей, в северной части микрорайона «Центральный» в два квартала и организация четырех дополнительных кварталов с заменой функциональной зоны озелененных территорий общего пользования на общественно-деловую зону (изм.1.11). Изменения внесены в соответствии с Проектом планировки микрорайона;
- на территории, прилегающей с северо-востока к действующему кладбищу, зона природного ландшафта и зона озелененных территорий общего пользования заменена на общественно-деловую зону (изм.1.13). Изменения внесены с учетом перспективного размещения объектов по обслуживанию кладбища: магазинчики, столовые и др.;
- зона индивидуальной жилой застройки по ул. Ремезова в микрорайоне «Строитель» заменена на зону озелененных территорий общего пользования (изм.1.16). Изменения внесены с целью сохранения городских лесов.

На карте планируемого размещения объектов местного значения в соответствии с документами территориального планирования Тобольского городского округа Тюменской области, в масштабе 1:25000 нанесены объекты местного значения, планируемые к размещению.

Размещение объектов социальной инфраструктуры

Объекты образования

Генеральным планом предусмотрены следующие мероприятия относительно объектов образования до 2020г.:

Строительство:

- детские сады -10 (в 8 микрорайонах г.Тобольска);
- общеобразовательные школы -7 (в 6 микрорайонах г.Тобольска).

Объекты здравоохранения и социального обеспечения

Генеральным планом предусмотрены следующие мероприятия относительно объектов здравоохранения и социального обеспечения до 2020г.:

Строительство:

- поликлиники в микрорайоне Центральный.

Объекты физической культуры и массового спорта

Генеральным планом предусмотрены следующие мероприятия относительно объектов физической культуры и спорта до 2020г.:

Строительство:

- физкультурно-спортивный комплекс в 15 микрорайоне;
- физкультурно-спортивный комплекс в 19 микрорайоне;
- комплексная спортивная площадка за ледовым дворцом «Кристалл» в микрорайоне Центральный.

Размещение объектов специального назначения

Складирования и захоронения отходов

Объекты капитального строительства (регионального) значения, планируемые к размещению до 2020 года:

- завод по переработке твердых отходов.

Размещение объектов инженерной инфраструктуры:

Водоснабжение

Объекты капитального строительства местного значения, планируемые к строительству:

Водопроводные сети диаметром 63-315 мм общей протяженностью 2,39932 км в 15 микрорайоне города Тобольска.

5.1.4.2. Водоотведение

Объекты капитального строительства местного значения, планируемые к строительству:

Канализационные сети диаметром 225-400 мм общей протяженностью 1,9218 км в 15 микрорайоне города Тобольска.

Теплоснабжение

Объекты капитального строительства местного значения, планируемые к строительству:

- тепловые сети диаметром 125-500 мм общей протяженностью 1,7627 км в 15 микрорайоне города Тобольска.

Объекты капитального строительства местного значения, планируемые к реконструкции:

- тепловые сети диаметром 700 мм общей протяженностью 43 м в 16 микрорайоне города Тобольска.

Электроснабжение

Объекты капитального строительства местного значения, планируемые к строительству:

- строительство КТП-630 для электроснабжения ИЖС 246 км а/д Тюмень-Ханты-Мансийск;

- строительство ВЛ-10 кВ от оп.10 Квольт ф.Ерш до КТП-630 для электроснабжения ИЖС 246 км а/д Тюмень-Ханты-Мансийск;

- строительство ВЛ-0,4 кВ для электроснабжения ИЖС 246 км а/д Тюмень-Ханты-Мансийск;

- строительство КТП-400 для электроснабжения п.Временный в мкр.Менделеево;

- строительство ВЛ-10 кВ до КТП-400 в п.Временный в мкр.Менделеево;

- строительство ВЛ-0,4 кВ для электроснабжения п.Временный в мкр.Менделеево.

Размещение объектов транспортной инфраструктуры:

Городской транспорт и улично-дорожная сеть

Для обеспечения безопасности, бесперебойности и удобства транспортного сообщения генеральным планом на расчетный срок предлагается реконструкция и строительство улиц и дорог.

Показатели проектируемой улично-дорожной сети

Показатели	Ед. изм.	Кол-во
Протяженность улично-дорожной сети всего	км	3,1
в том числе:		
- магистральные улицы общегородского значения, регулируемого движения (Магистраль М3);	км	1,573
- магистраль М8 и проспект Чаркова от кольца М3 до пересечения с М8;	км	1,527
- дороги в щебеночном исполнении в 16 микрорайоне;	км	6202,000

На этом доклад окончен.

Председательствующий: Спасибо, Альбина Михайловна! Слово для пояснения по вопросу повестки дня предоставляется Ворониной Елене Петровне, заместителю председателя Комитета градостроительной политики.

Слушали Воронину Е.П.: Представленный проект соответствует градостроительному заданию. Рассмотрен на заседании Архитектурно-градостроительного Совета от 25.12.2014г., протокол № 9. Согласован с Тобольским муниципальным районом и с Главным управлением строительства Тюменской области.

В ходе публичных слушаний по проекту внесения изменений в генеральный план города поступили следующие предложения:

- продлить Комсомольский проспект с выходом в районе за микрорайоном «Защитино» (Генеральным планом предусмотрено продление Комсомольского проспекта до 12 микрорайона, далее следует дорога общегородского значения, которая проходит между 12 микрорайоном и микрорайоном «Строитель» и выходит на автодорогу Уватский тракт);
- зарезервировать площадь для нового автовокзала и запроектировать подъездные пути в районе 15 и 16 микрорайонов (Данное предложение рассмотрено на комиссии по рассмотрению обращений граждан и юридических лиц по вопросам земельных правоотношений 20.07.2015г. и принято решение о формировании земельного участка под автовокзал);
- запроектировать новую дорогу от проспекта Дзираева до сузгунского спуска (за 11 микрорайоном, Ландшафтным парком, ВУЗ городком, ТРЦ «РИО») (Не целесообразно с учетом рельефа местности);
- продлить дорогу на микрорайон «Прииртышский» до проспекта Дзираева между 15 и 18 микрорайонами (Генеральным планом предусмотрена предлагаемая дорога, на нее разработан проект (М-8));
- закольцевать улицу Розы Люксембург, Базарную площадь и набережную (Данное предложение предусмотрено Генеральным планом);
- запроектировать кольцо на пересечении улиц 3-я Трудовая, 1-ая Луговая и Ленина (В Генеральном плане на улицах местного значения не указываются транспортные развязки, возможно, предусмотреть его в проектной документации при реконструкции улицы Ленина);
- АО «Энергостройпроект», г. Челябинск, предлагает указать проектируемый Переключающий пункт 500кВ Тобол (Отсутствуют основания в виду предназначения пункта для энергоснабжения НХК и нахождения объекта за границами Тобольского городского округа (расположен в границах Тобольского муниципального района)
- МАУ г. Тобольска «МФЦ» вносит предложение нанести территорию объекта культурного наследия Знаменский монастырь (Дополнить неучтенными объектами культурного наследия);
- Костецкий А.Ю. И Поляков В.А. предлагают на земельном участке, расположенном по адресу: пер. Знаменского, №2 изменить зону производственную и коммунально-складскую на зону многоэтажной жилой застройки;
- на территории по адресу: ул. Ленина, 175 частично изменить зону озеленённых территорий общего пользования на зону малоэтажной жилой застройки (Предложение комитета градостроительной политики);
- на территории по адресу: пер. 2-ой Вокзальный заменить зону коммунально-складскую на зону индивидуальной жилой застройки, это предложение Комитета, а Лезнев В.А. предлагает изменить эту зону на зону личных подсобных хозяйств;

- Кугаевский Д.А. вносит предложение на территории левого берега реки Иртыш за деревней Савина заменить зону природного ландшафта на зону объектов отдыха, туризма и санаторно-курортного лечения;
- на земельном участке по адресу: микрорайон 7а, № 90 изменить зону многоэтажной жилой застройки и зону озелененных территорий общего пользования на зону общественно-деловую. Это предложение Спехова С.В.;
- Студко С.В. и Шестакова Л.Н. предлагают на территории улиц Вершина Казачья, Ермака и части улицы Большой Сибирской заменить зону природного ландшафта и зону территорий покрытых лесом и кустарником на зону индивидуальной жилой застройки;
- на территории микрорайона Анисимова между участками №31а и №13а заменить зону индивидуальной жилой застройки и зону озелененных территорий общего пользования на зону коммунально-складскую;
- на территории микрорайона Менделеево в районе улиц Дёповская и Железнодорожников заменить зону транспортной инфраструктуры и зону природного ландшафта на зону многоэтажной жилой застройки;
- Галимов С.Р. предлагает на территории микрорайона Строитель с восточной стороны участка № 8 пер. Газовиков, заменить зону индивидуальной жилой застройки на зону общественно-деловую;
- на территории микрорайона Иртышский, Северного промышленного района, квартале 1а увеличить зону производственную и коммунально-складскую. Это предложение Смирнова С.С.;
- Ивонинская И.П. предложила на территории Левобережье, ул. Левобережная 26 заменить зону транспортной инфраструктуры на зону сельскохозяйственных угодий;
- северо-восточнее деревни Алемасово заменить зону природного ландшафта которая в представленном проекте представлена общественно-деловой зоной на зону сельскохозяйственных угодий. Это связано с предполагаемым строительством конефермы;
- Огнева Н.В. предлагает на территории 250 км + 960м Федеральной автодороги Тюмень-Ханты-Мансийск в представленном проекте изменить зону индивидуальной жилой застройки на зону сельскохозяйственных угодий, что связано со строительством птицефермы;
- она же предлагает на территории 3км 140 м автодороги на п. Прииртышский (рядом с земельным участком №10) зону индивидуальной жилой застройки и зону Городских лесов заменить на зону сельскохозяйственных угодий;
- на территории микрорайона 22, квартал №1, участок №1 зону общественно-деловую заменить на зону производственную и коммунально-складскую (ООО «Югорский альянс»);
- Татаринова М.Б. предлагает на территории Левобережье, восточная часть улицы Павлова, дополнить зону индивидуальной жилой застройки;
- на территории микрорайона Центральный рядом с участками №187 и №199 заменить зону озелененных территорий общего пользования, в представленном проекте зону общественно-деловую на зону транспортной инфраструктуры (предложение ЗАО «Тобольскстроймеханизация»);
- Тюменский региональный фонд «Наследие» предлагает на территории 1км 750м Уватского тракта, участок №1 заменить зону природного ландшафта на зону общественно-деловую;
- на территории части квартала ул. Кирова - ул. Алябьева- пер. Кировский-пер. Пионерский, со стороны ул. Кирова и ул. Алябьева заменить зону общественно-деловую на зону малоэтажной жилой застройки;

- на территории улицы Подшлюзы заменить зону природного ландшафта на зону индивидуальной жилой застройки. Это предложение Змановского В.В.;
- на территории улицы 5-ая Северная, участки №1,3,5,7,9,9а заменить зону озелененных территорий общего пользования на зону общественно-деловую.

Данные предложения будут учтены при подготовке заключения по результатам публичных слушаний по Проекту корректировки Генерального плана Тобольского городского округа.

Председательствующий: Спасибо, Елена Петровна! Сколько всего поступило предложений?

Воронина Е.П.: Всего поступило 29 предложений.

Председательствующий: За какое время поступили эти предложения?

Воронина Е.П.: Предложения поступали и до назначения публичных слушаний, и в ходе публичных слушаний. Все предложения поступили от физических и юридических лиц. В частности, первые шесть поступили от директора пассажирского автотранспортного предприятия Кугаевского Сергея Васильевича.

Председательствующий: Я могу только сказать, кому было интересно посмотреть и изучить вносимые изменения, мог спокойно это сделать, ознакомившись с материалами проекта у нас в городской Думе или в комитете градостроительной политики. Многие люди, как видите, выразили свое отношение к развитию нашего города.

Мизина Е.В.: Меняется зона природного ландшафта и зона покрытая городскими лесами на улицах Казачий взвоз, Вершина, Б-Сибирская на зону индивидуальной жилой застройки. Если меняем зону, то необходимо здесь изменить и красные линии. Зонирование здесь проведено без учета городских лесов.

Председательствующий: Вы вносите предложение, тогда просьба, передать его в письменном виде в секретариат публичных слушаний.

Спирченко А.А.: Прошу показать ещё раз Алемасово. Здесь как раз расположена лесная зона о которой говорит представитель земельного комитета. На мысу, который примыкает к автомобильной дороге – это территория горнолыжного курорта. Не будет ли лесной красивый ландшафт этой территории уничтожен?

Ермоленко А.А.: Это не территория курорта. С инвестором мы детально прорабатывали эту территорию.

Спирченко А.А.: Там прекрасный природный ландшафт и его надо сохранить.

Председательствующий: Ваш вопрос сопряжен с предложением – леса не трогать, так понимаем его.

Лемех М.Ю.: У меня вопрос по участку рядом с территорией хлебозавода, где отводится место под многоэтажное строительство. Учитывалась ли здесь санитарная зона хлебозавода?

Ермоленко А.А.: Хлебозавод будет сноситься, его здесь не будет. А рядом расположенный сквер будет благоустраиваться.

Лезнев Д.В.: Я хочу уточнить по переулку 2-й Вокзальный. Было озвучено предложение заменить производственно-складскую зону на зону индивидуального жилищного строительства. Но мы предлагали заменить производственно-складскую зону на зону личных подсобных хозяйств? Если

нет возможности заменить на зону ЛПХ, то тогда её лучше оставить как она есть, в её границах.

Аксенова А.М.: А санитарно-защитное зонирование предусматривается?

Спирченко М.В.: Я хотела поинтересоваться, в 3б микрорайоне индивидуальное жилищное строительство меняется на многоэтажное. Мы, когда принимали такое решение ранее, то предусматривали разрешить нужды граждан в индивидуальном строительстве. А, что сейчас здесь есть частные инвесторы? Может сегодня принимать решение по замене этой зоны на многоэтажное строительство преждевременно?

Ермоленко А.А.: Что значит преждевременно? Это генеральный план, стратегия развития города. Я поясню, почему вносим изменение. Первая причина – это наличие достаточного количества площадей под индивидуальное жилищное строительство, вторая – экономическая нецелесообразность делать инженерную подготовку за счет бюджета при ограниченном количестве земельных участков под застройку, третья – появился инвестор, который когда зайдет на эту площадку выполнит инженерную подготовку. Если оставить под ИЖС, то значит похоронить этот участок.

Габрусь В.А.: Я обращаю внимание и хочу уточнить вопрос по этажности в общественно-деловой зоне туристического центра. У вас в проекте стоит 9 этажей. Мы имеем сегодня три нормативно-правовых акта таких, как правила землепользования и застройки города, проект планировки территории туристического центра и сам Генеральный план города. И во всех этих документах по данной зоне значится разная этажность 3 – 6 – 9 этажей. Приведите его, пожалуйста, к одному показателю.

Ермоленко А.А.: Спасибо за предложение. Мы эту ошибку выявили буквально перед публичными слушаниями и поправим.

Спирченко А.А.: Всё ли у вас согласуется с проектом охранных зон когда определяете функциональное назначение территориальных зон? Проект охранных зон был разработан и проект функциональных зон соответствуют ли они друг другу?

Ермоленко А.А.: На данном этапе соответствует, что будет вноситься дальше, до 2017 года, будут другие предложения.

Саитбаталов З.С.: Комитет по охране памятников согласовал данный проект. В настоящее время есть программа, действующая до 2018 года, по выполнению проектов охранных зон.

Мизина Е.В.: Дело в том, что у нас на учете 1140 многодетных семей. Предоставлено земельных участков только 140. Разработаны ли у нас территории, которые будут предоставляться для обеспечения многодетных семей земельными участками?

Ермоленко А.А.: Мы рассматриваем этот вопрос более широко. Нам необходимы земельные участки и под ИЖС, и для молодых семей, и для многодетных. Поэтому будем изыскивать земельные площади для этих целей и это уже выходит за рамки сегодняшних публичных слушаний.

Председательствующий: Какие будут предложения по дальнейшему обсуждению?

Поляков А.Ф.: Генеральный план не догма, предложения по его изменению могут вноситься постоянно. Они будут аккумулироваться в комитете градостроительной политики и выносятся для обсуждения на последующие

публичные слушания. Поэтому есть предложение прекратить обсуждение Проекта и объявить рекомендации публичных слушаний.

Председательствующий: Тогда я объявляю рекомендации наших публичных слушаний:

1. **Согласиться с проектом внесения изменений в Генеральный план городского округа город Тобольск, в представленной редакции.**
2. **Комитету градостроительной политики Администрации города провести проверку на соответствие действующему законодательству РФ, Тюменской области и нормативно-правовых актов муниципального образования город Тобольск всех поступивших предложений в ходе публичных слушаний.**
3. **Внести проект внесения изменений в Генеральный план городского округа город Тобольск на рассмотрение Тобольской городской Думы.**

Голосовали: «За» - 57, «Против» - нет.

Принято единогласно.


Уважаемые участники публичных слушаний! Вопрос, внесенный на рассмотрение публичных слушаний, нами рассмотрен. Я благодарен вам, что вы приняли участие в публичных слушаниях, пришли сюда, чтобы выразить свое отношение к такому важному вопросу.

Разрешите пожелать Вам хорошего настроения, счастья и всех благ.

Публичные слушания объявляю закрытыми.

Председатель

Секретарь:



Н.П. Зольников

В.А. Габрусъ

Приложение
к Решению Думы

от «___» _____ 20__ г. № _____

**ВНЕСЕНИЕ ИЗМЕНЕНИЙ В
ГЕНЕРАЛЬНЫЙ ПЛАН
ГОРОДСКОГО ОКРУГА Г.ТОБОЛЬСК**

ПОЛОЖЕНИЯ О ТЕРРИТОРИАЛЬНОМ ПЛАНИРОВАНИИ

СОДЕРЖАНИЕ:

ОБЩИЕ ПОЛОЖЕНИЯ	5
1 СВЕДЕНИЯ О ВИДАХ, НАЗНАЧЕНИИ И НАИМЕНОВАНИЯХ ПЛАНИРУЕМЫХ ДЛЯ РАЗМЕЩЕНИЯ ОБЪЕКТОВ МЕСТНОГО ЗНАЧЕНИЯ ПОСЕЛЕНИЯ, ИХ ОСНОВНЫЕ ХАРАКТЕРИСТИКИ.....	7
1.1 ОБЪЕКТЫ МЕСТНОГО ЗНАЧЕНИЯ, ПЛАНИРУЕМЫЕ К РАЗМЕЩЕНИЮ	7
1.1.1 <i>Размещение объектов социальной инфраструктуры</i>	<i>7</i>
1.1.1.1 Объекты образования	7
1.1.1.2 Объекты здравоохранения	7
1.1.1.3 Объекты физической культуры и массового спорта	7
1.1.1.4 Объекты культурно-досугового назначения	7
1.1.1.5 Объекты отдыха и туризма	7
1.1.2 <i>Размещение объектов специального назначения</i>	<i>7</i>
1.1.2.1 Объекты ритуального назначения.....	7
1.1.3 <i>Размещение объектов транспортной инфраструктуры</i>	<i>7</i>
1.1.3.1 Транспорт и улично-дорожная сеть	8
1.1.4 <i>Размещение объектов инженерной инфраструктуры</i>	<i>8</i>
1.1.4.1 Водоснабжение	8
1.1.4.2 Водоотведение	8
1.1.4.3 Теплоснабжение	8
1.1.4.4 Газоснабжение	8
1.1.4.5 Электроснабжение.....	8
1.1.4.6 Связь и информатизация.....	8
2 ПАРАМЕТРЫ ФУНКЦИОНАЛЬНЫХ ЗОН, А ТАКЖЕ СВЕДЕНИЯ О ПЛАНИРУЕМЫХ ДЛЯ РАЗМЕЩЕНИЯ В НИХ ОБЪЕКТАХ ФЕДЕРАЛЬНОГО ЗНАЧЕНИЯ (ОФЗ), ОБЪЕКТАХ РЕГИОНАЛЬНОГО ЗНАЧЕНИЯ (ОРЗ), ОБЪЕКТАХ МЕСТНОГО ЗНАЧЕНИЯ (ОМЗ), ЗА ИСКЛЮЧЕНИЕМ ЛИНЕЙНЫХ ОБЪЕКТОВ	9
3 ПРИЛОЖЕНИЕ 1: Карта функциональных зон и границ населенного пункта. Карта планируемого размещения объектов местного значения М 1:25000	
4 ПРИЛОЖЕНИЕ 2: Карта зон с особыми условиями использования М 1:25000	
5 ПРИЛОЖЕНИЕ 3: Карта планируемого размещения объектов местного значения в соответствии с документами территориального планирования Тобольского городского округа Тюменской области М 1:25000	

ОБЩИЕ ПОЛОЖЕНИЯ

1. Понятия «Муниципальное образование городской округ город Тобольск» и «город Тобольск» равнозначны.

Настоящие Положения о территориальном планировании муниципального образования город Тобольск подготовлены в соответствии со статьей 23 Градостроительного кодекса Российской Федерации в качестве текстовой части генерального плана города Тобольска, содержащей:

1) сведения о видах, назначении и наименованиях планируемых для размещения объектов местного значения города Тобольска, их основные характеристики, их местоположение (для объектов местного значения, не являющихся линейными объектами, указываются функциональные зоны), а также характеристики зон с особыми условиями использования территорий в случае, если установление таких зон требуется в связи с размещением данных объектов;

2) параметры функциональных зон, а также сведения о планируемых для размещения в них объектах федерального значения, объектах регионального значения, объектах местного значения, за исключением линейных объектов.

2. Территориальное планирование города Тобольска осуществляется в соответствии с действующим федеральным и законодательством Тюменской области, муниципальными правовыми актами и направлено на комплексное решение задач развития городского округа и решение вопросов местного значения, установленных Федеральным законом от 06.10.2003 г. № 131-ФЗ «Об общих принципах организации местного самоуправления в Российской Федерации».

3. Генеральный план устанавливает:

– планируемые к размещению объекты местного значения, относящиеся к областям:

а) автомобильные дороги местного значения;

б) электро-, тепло-, газо- и водоснабжение населения, водоотведение;

в) образование, здравоохранение, физическая культура и массовый спорт, утилизация и переработка бытовых и промышленных отходов;

г) иные области в связи с решением вопросов местного значения города Тобольска;

– границы населенного пункта;

– функциональное зонирование территории города Тобольска исходя из совокупности социальных, экономических, экологических и иных факторов в целях устойчивого развития территорий, развития инженерной, транспортной, социальной инфраструктур.

4. Генеральный план разработан на расчетный срок - конец 2028 года. Прогнозируемая численность жителей города Тобольска на расчетный срок составит 120,0 тыс. человек.

5. В соответствии с законом Тюменской области от 05.11.2004 г. № 263 «Об установлении границ муниципальных образований Тюменской области и наделении их статусом муниципального района, городского округа и сельского поселения» в состав муниципального образования город Тобольск входят населенные пункты:

1) г. Тобольск;

2) р.п. Сумкино.

6. Город Тобольск и р.п. Сумкино объединены в один населенный пункт (Решение городской Думы от 06.08.2004 г. № 87).

7. Этапы реализации генерального плана, их сроки определяются органами местного самоуправления города Тобольска исходя из социально-экономической обстановки в городе Тобольске, Тюменской области, финансовых возможностей местного бюджета.

1 СВЕДЕНИЯ О ВИДАХ, НАЗНАЧЕНИИ И НАИМЕНОВАНИЯХ ПЛАНИРУЕМЫХ ДЛЯ РАЗМЕЩЕНИЯ ОБЪЕКТОВ МЕСТНОГО ЗНАЧЕНИЯ ПОСЕЛЕНИЯ, ИХ ОСНОВНЫЕ ХАРАКТЕРИСТИКИ.

1.1 Объекты местного значения, планируемые к размещению

1.1.1 Размещение объектов социальной инфраструктуры

1.1.1.1 Объекты образования

- дошкольные образовательные учреждения на 6560 мест;
- общеобразовательные учреждения на 4910 учащихся.

1.1.1.2 Объекты здравоохранения

- поликлинические учреждения на 1620 посещений в смену;
- больничные учреждения на 780 коек (2 объекта);
- фельдшерско-акушерский пункт.

1.1.1.3 Объекты физической культуры и массового спорта

- крытый спортивный комплекс;
- бассейн (при крытом спортивном комплексе);
- лыжно-спортивный комплекс;
- спортивно-оздоровительный комплекс с биатлонным стадионом;
- плоскостные спортивные сооружения (10 объектов);
- лыжная база (реконструируемый).

1.1.1.4 Объекты культурно-досугового назначения

- клубное учреждение на 400 мест.

1.1.1.5 Объекты отдыха и туризма

- туристская деревня.

1.1.2 Размещение объектов специального назначения

1.1.2.1 Объекты ритуального назначения

- Кладбище – 1 объект.

1.1.3 Размещение объектов транспортной инфраструктуры

1.1.3.1 Транспорт и улично-дорожная сеть

В целях развития улично-дорожной сети, на территории городского округа предлагается строительство и реконструкция 543,6 км улиц и дорог, в том числе:

- автомобильные дороги – 1,7 км;
- магистральные улицы общегородского значения – 65,7 км;
- магистральные улицы районного значения – 108,2 км;
- улицы и дороги местного значения – 368,0 км.

Дорожные одежды всех улиц и дорог предусмотрены капитального типа.

На магистральной улице районного значения предусмотрено строительство автодорожного моста.

1.1.4 Размещение объектов инженерной инфраструктуры

1.1.4.1 Водоснабжение

Для развития централизованной системы водоснабжения предусмотрено размещение:

- водозаборные сооружения (2 объекта);
- поверхностный водозабор «Сибиряк» (Прииртышское сельское поселение);
- хозяйственно-питьевого водопровода (132,2 км);
- технический водопровод (26,3 км) (Прииртышское сельское поселение).

1.1.4.2 Водоотведение

Для развития централизованной системы водоотведения предусмотрено размещение:

- канализационные очистные сооружения (3 объекта);
- сети водоотведения (126,4 км);
- канализационных насосных станций (19 объектов);
- канализационная насосная станция (Прииртышское сельское поселение);
- канализационная насосная станция (Башковское сельское поселение);
- канализационная насосная станция (Ворогушинское сельское поселение);

1.1.4.3 Теплоснабжение

Для развития централизованной системы теплоснабжения предусмотрена реконструкция Тобольской ТЭЦ.

1.1.4.4 Газоснабжение

Размещение объектов не предусмотрено.

1.1.4.5 Электроснабжение

На территории предусмотрено размещение объектов капитального строительства:

- 1) федерального значения:
 - реконструируемая понизительная подстанция ПС 500/220/110/10 "Иртыш"
 - проектируемые воздушные линии электропередачи напряжением 550 кВ общей протяженностью 11,3 км
- 2) местного значения:
 - проектируемая понизительная подстанция ПС 110/10 "Юго-Восточная";
 - реконструируемая тепловая электроцентраль Тобольской ТЭЦ;
 - реконструируемая понизительная подстанция ПС 110/10 кВ "Затон";
 - реконструируемая понизительная подстанция ПС 110/10 кВ "Волгинская";
 - реконструируемая понизительная подстанция ПС 110/10 кВ "Тобольская";
 - линии электропередачи 110 кВ протяженностью 24,3 км.

1.1.4.6 Связь и информатизация

Размещение объектов не предусмотрено.

**2 ПАРАМЕТРЫ ФУНКЦИОНАЛЬНЫХ ЗОН, А ТАКЖЕ
СВЕДЕНИЯ О ПЛАНИРУЕМЫХ ДЛЯ РАЗМЕЩЕНИЯ В НИХ
ОБЪЕКТАХ ФЕДЕРАЛЬНОГО ЗНАЧЕНИЯ (ОФЗ), ОБЪЕКТАХ
РЕГИОНАЛЬНОГО ЗНАЧЕНИЯ (ОРЗ), ОБЪЕКТАХ МЕСТНОГО
ЗНАЧЕНИЯ (ОМЗ), ЗА ИСКЛЮЧЕНИЕМ ЛИНЕЙНЫХ ОБЪЕКТОВ**

№	Наименование функциональной зоны	Площадь, га	Максимальная этажность (высота, эт.) застройки зоны	Допустимая плотность застройки кв.м/га Допустимая плотность населения чел/га(для зон жилого назначения)
1.	Зона жилого назначения, в том числе:	1809,0		
1.1.	<i>многоэтажной жилой застройки</i>	345,7	16	142
1.2.	<i>малоэтажной жилой застройки</i>	161,0	3	100
1.3.	<i>индивидуальной жилой застройки</i>	1302,3	3	40
2.	Малоэтажной жилой застройки исторической части города	206,7	3	определяется существующей исторической застройкой на прилегающих участках;
2.1	объекты культурного наследия федерального значения			
2.2	объекты культурного наследия регионального значения			
3.	Зона общественно-делового назначения	548,7		
3.1	<i>историко-культурного центра города</i>	16,7	-	определяется существующей исторической застройкой на прилегающих участках;
3.1.1.	объекты культурного наследия федерального значения			
3.2	<i>общественно-деловая</i>	532	16	5000
3.2.1	объекты регионального значения			
	железнодорожный вокзал			
3.2.2	объекты местного значения			
3.2.2.1	Дошкольные учреждения на 6560 мест			
3.2.2.2	Общеобразовательные учреждения на 4910 учащихся			
3.2.2.3	Поликлинические учреждения на 1620 посещений в смену			

3.2.2.4	Больничные учреждения на 780 коек (2 объекта)			
3.2.2.5	Фельдшерско-акушерский пункт			
3.2.2.6	Крытый спортивный комплекс			
3.2.2.7	Бассейн (при крытом спортивном комплексе)			
3.2.2.8	Лыжно-спортивный комплекс			
3.2.2.9	Спортивно-оздоровительный комплекс с биатлонным стадионом			
3.2.2.10	Плоскостные спортивные сооружения (10 объектов)			
3.2.2.11	Лыжная база			
3.2.2.12	Клубное учреждение на 400 мест			
4.	Общественно-деловая зона туристического маршрута	18,5	9 ?	5000
4.1	объекты культурного наследия регионального значения			
5.	Зона производственного и коммунально-складского назначения, в том числе:	3765,0	5	6000
5.1	<i>производственные зоны</i>	454,6	-	-
5.2	<i>коммунально-складские зоны</i>	1232,0	-	-
5.2.1	объекты федерального значения			
5.2.1.1	Понижительная подстанция ПС 550 кВ "Иртыш"			
5.2.2	объекты местного значения			
5.2.2.1	Канализационные очистные сооружения			
5.2.2.2	Понижительная подстанция ПС 110 кВ "Волгинская"			
5.2.2.3	Понижительная подстанция ПС 110 кВ "Тобольская"			
5.3	<i>производственные и коммунально-складские зоны</i>	2078,4	-	-
5.3.1	объекты местного значения			
5.3.1.1	Тепловая электроцентраль Тобольской ТЭЦ			
6.	Зона объектов инженерной инфраструктуры	-	-	-
7.	Зона объектов транспортной инфраструктуры	329,9	-	-
7.1	объекты регионального значения			
7.1.1	железнодорожная станция			
7.2	объекты местного значения			
7.2.2	Канализационная насосная станция			
8.	Рекреационные зоны, в том числе:	2014,4	-	-
8.1	<i>зоны озелененных территорий общего пользования</i>	2007,5	-	-

8.1.1	объекты местного значения			
8.1.1.1	Понизительная подстанция ПС 110 кВ "Юго-Восточная"			
8.2	зоны объектов отдыха, туризма и санаторно-курортного лечения	6,9	-	-
8.2.1	объекты местного значения			
8.2.1.1	Туристская деревня			
9.	Зоны сельскохозяйственного использования, в том числе:	1498,4	-	-
9.1.	зоны садоводческих, огороднических и дачных некоммерческих объединений граждан	720	-	-
9.2	зоны сельскохозяйственных угодий	778,4	-	-
10.	Зона акваторий	1605,6	-	-
10.1	объекты регионального значения			
10.1.1	речной вокзал			
10.1.2	паромная переправа			
11.	Зона природного ландшафта, в том числе:	11003,9	-	-
11.1	зоны территорий, покрытых лесом и кустарником	5539,6	-	-
11.1.1	объекты местного значения			
11.1.1.1	Водозаборные сооружения			
11.2	зоны защитного озеленения	172,3	-	-
11.3	зоны природного ландшафта	4507,6	-	-
11.3.1	объекты местного значения			
11.3.1.1	Водозаборные сооружения			
11.3.1.2	Канализационные очистные сооружения			
11.3.1.3	Понизительная подстанция ПС 110 кВ "Затон"			
11.4	зоны заболоченных территорий	784,4	-	-
12.	Зоны специального назначения	93,6	-	-
12.1	зоны ритуального назначения	93,6	-	-
13.	Зоны режимных территорий безопасности	10,3	-	-
14.	Зона улично-дорожной сети	1294,3	-	-
14.1	объекты местного значения			
14.1.1	Канализационные очистные сооружения			
14.1.2	Канализационная насосная станция (18 объектов)			

РЕГИСТРАЦИЯ УЧАСТНИКОВ ПУБЛИЧНЫХ СЛУШАНИЙ на «21» июля 2013 г.

№п/п	Дата регистрации	Фамилия, Имя, Отчество	Предложения, рекомендации	Количество листов	Заявка на выступление
1	21.07.13г	Гадруев Владимир Александрович	9-29-44		
2	-	Зоминков Николай Павлович	интересоваться городом Думи		
3	-	Воронцова Елена Петровна	зем. и инфраструктура комитет гражданских		
4	-	Мадрид Павел Сергеевич	мэрия, комитет КПП.		
5	-	Ершовичев Алексей Александрович	интерес комитет гражданских		
6	-	Титова Ирина Николаевна	9-11-7		
7	-	Байрамов Алексей Викторович	кап-к аренда земли и геодезия ИИЧ ИРЭС		
8	-	Тяпченко Людмила Михайловна	ш. и т.п. и т.п. ооо "Проекты и разработки"		
9	-	Васильев Роберт Абелевич	интерес гражданских		
10	-	Хохлова Вера Ивановна	реферат газет, Таблицы и т.п.		
11	-	Трапезин Валерий Викторович	зем. и т.п. и т.п. и т.п.		
12	-	Возновский Олег Борисович	реферат газет, Дерев.		
13	-	Дядицкий Евгений Николаевич	интерес инфраструктура, зем. и т.п.		
14	-	Вестник Денис	интерес инфраструктура		
15	-	Венев Дмитрий Викторович	9-23-9		
16	-	Курьяков Павел Сергеевич	9-23-9		
17	-	Усобицкий Владимир Николаевич	реферат, инфраструктура		
18	-	Марьян Иван Алексеевич	интерес инфраструктура, инфраструктура, инфраструктура		
19	-	Васильев Владимир Сергеевич	интерес инфраструктура		
20	-	Курьяков Сергей Васильевич	реферат инфраструктура Дерев.		
21	-	Косовский Андрей Сергеевич	интерес инфраструктура		
22	-	Волков Владимир Сергеевич	интерес инфраструктура инфраструктура от-ч		
23	-	Иванов Сергей Викторович	реферат инфраструктура Дерев.		

Отв. ООО

РЕГИСТРАЦИЯ УЧАСТНИКОВ ПУБЛИЧНЫХ СЛУШАНИЙ на « 21 » 07 2015 г.

№п/п	Дата регистрации	Фамилия, Имя, Отчество	Предложения, рекомендации	Количество листов	Заявка на выступление
24	21.07.15	Городов Светлана Геннадьевна	Материальное		
25	21.07.2015	Мамбур В. Т.	мкр. Менделеев-26		
26	21.07.2015	Табасова Топа Александровна	мкр. Менделеево		
27	21.07.2015	Александрович Татьяна Викторовна	с. Дельгарафович. Казань г. 13		
28	21.07.2015	Самов Андрей Александрович	10 кв. Д - 16 кв.		
29	21.07.2015	Ложковская Анна Александровна	7 ^а - 10 - 79		
30	21.07.2015	Вершинин Иван Александрович	мкр. Менделеево дом 16 кв. 7		
31	21.07.2015	Халимуллин Ф. К.	7 ^а - 35а - 48		
32	21.07.2015	Самоева И. В.	7 ^а - 22 - 109		
33	21.07.2015	Мизина Елена Викторовна	К30 и ДХ		
34	21.07.2015	Климов Михаил Юрьевич	35 - 17 - 27		
35	21.07.2015	Смирнов Мария Владимировна	7 ^а - 41 - 3		
36	21.07.2015	Сидорова Ольга Андреевна	ул. Савинова дом 43		
37	21.07.2015	Лобанов Александр Владимирович	ул. Тельгарафович дом 19		
38	21.07.2015	Александрова Екатерина Павловна	7 - 99 - 72		
39	21.07.2015	Смирнов Александр Александрович	7 ^а - 41 - 3		
40	21.07.2015	Александрова Наталья Михайловна	пер. Знаменский дом 19		
41	21.07.2015	Будова Анна Владимировна	6 - 41 - 22		
42	21.07.2015	Александров Андрей Степанович	7 ^а - 16б - 90		
43	21.07.2015	Томасов Александр Сергеевич	Курдюковский комитет		
44	21.07.2015	Чибриков Сергей Александрович	9 - 17 - 34		
45	21.07.2015	Самодуров Игорь Сергеевич	Земельный фонд администрации		
46	21.07.2015	Журавлев Д. А.	мкр. Ирбитский		

Отв: 

РЕГИСТРАЦИЯ УЧАСТНИКОВ ПУБЛИЧНЫХ СЛУШАНИЙ на «24» 07 2015 г.

№п/п	Дата регистрации	Фамилия, Имя, Отчество	Предложения, рекомендации	Количество листов	Заявка на выступление
47	21.07.2015.	Снежова С. В.	За микрофон		
48	- " -	Студно С. В.	Богородская гора		
49	- " -	Ивсанкова Л. Н.	- " -		
50	- " -	Гамбаров С. Р.	мкр. Строитель		
51	- " -	Смирнов С. С.	мкр. Иркинский		
52	- " -	Ивановская И. П.	мкр. Левобережная, ул.	Левобережная, 26	
53	- " -	Огнева И. В.			
54	- " -	Татаринцов М. Б.	мкр. Левобережная		
55	- " -	Змякович В. В.	ул. Богородская		
56	- " -	Ермилов Г. А.	ул. Ленинская, 9а		
57	- " -	Тирнова О. А.	мкр. Иркинский, ул. Салютная, 29		

Осв. [подпись]



ПРЕДСЕДАТЕЛЬ ТОБОЛЬСКОЙ ГОРОДСКОЙ ДУМЫ

ПОСТАНОВЛЕНИЕ


22 июня 2015 г.

№ 45

О назначении публичных слушаний по проекту внесения изменений в Генеральный план городского округа город Тобольск

На основании Градостроительного кодекса Российской Федерации, Федерального закона от 06.10.2003 г. № 131-ФЗ «Об общих принципах организации местного самоуправления в Российской Федерации», Федерального закона от 31.12.2005 г. № 206-ФЗ «О внесении изменений в Федеральный закон «О введении в действие Градостроительного кодекса Российской Федерации» и руководствуясь ст.15, 30, 44 Устава города Тобольска:

1. Назначить публичные слушания по вопросу:
- о внесении изменений в Генеральный план городского округа город Тобольск, утвержденный решением Тобольской городской Думы от 30.10.2007 № 196.
2. Определить срок проведения публичных слушаний с 24 июня по 29 июля 2015 г., срок подготовки заключения о результатах публичных слушаний и его опубликования с 21 по 29 июля 2015г.
3. Определить дату проведения итогового заседания публичных слушаний на 21 июля 2015 г., время начала – 17.30 час, окончания – 18.30 час, место проведения слушаний – Тюменская область, г. Тобольск, ул. С. Ремезова, 24, 5 этаж, зал заседаний органов местного самоуправления г. Тобольска и Тобольского района.
4. Определить органом, уполномоченным на организацию и проведение публичных слушаний – Комитет градостроительной политики Администрации города совместно с городской Думой.
5. Определить местом размещения материалов информационного характера по вопросу публичных слушаний, указанному в части 1 настоящего постановления, с 24 июня по 21 июля 2015г.: - официальный сайт admtobolsk.ru и кабинет 403 Комитета градостроительной политики Администрации города, расположенный по адресу: г.Тобольск, 8 мкр., д.32, 4 этаж; - официальный сайт dumatobolsk.ru и кабинет 336 Тобольской городской Думы, расположенный по адресу: г. Тобольск, ул. С. Ремезова, 24.
6. Определить местом приема предложений, замечаний по вопросу, указанному в части 1 и регистрации участников публичных слушаний: кабинет 403 Комитета градостроительной политики Администрации города по адресу: г.Тобольск, 8 мкр., д.32, в рабочие дни с 9.00 до 17.00 час; кабинет 330 Тобольской городской Думы, расположенный по адресу: г.Тобольск, ул. С. Ремезова, 24, в рабочие дни с 9.00 до 18.00 час.
7. Настоящее постановление вступает в силу с даты опубликования в газете «Тобольская правда».
8. Опубликовать настоящее постановление в газете «Тобольская правда».



Н. П. Зольников

**ТРЕБУЕТСЯ
СОТРУДНИК В ОФИС.**
Работа с клиентами,
документами.
Гибкий график.
8-922-473-21-73

КУПЛЮ
или приму в дар
старые объективы
к фотоаппарату
«Зенит»
8-922-260-44-90

ПОСТАНОВЛЕНИЕ

19 июня 2015г.

О назначении публичных слушаний по проектам внесения изменений в Проекты планировки Туристического центра и подгорной части г. Тобольск в части разбивочного чертежа красных линий и в Проект планировки микрорайона Иртышский г. Т в части разбивочного чертежа красных линий

На основании Градостроительного кодекса Российской Федерации, Федерального закона от 06.10.2003 г. № 131-ФЗ «Об общих принципах организации местного самоуправления в Российской Федерации», Федерального закона от 31.12.2005 г. № 206-ФЗ «О внесении изменений в Федеральный закон «О введении в действие Градостроительного кодекса Российской Федерации» и руководствуясь ст.15, 30, 44 Устава города Тобольска, Правилами землепользования и застройки г. Тобольска, утвержденными решением Тобольской городской Думы № 235:

**ПРЕДСЕДАТЕЛЬ ТОБОЛЬСКОЙ ГОРОДСКОЙ ДУМЫ
ПОСТАНОВЛЕНИЕ**

22 июня 2015 г.

№ 75

О назначении публичных слушаний по проекту внесения изменений в Генеральный план городского округа город Тобольск

На основании Градостроительного кодекса Российской Федерации, Федерального закона от 06.10.2003 г. № 131-ФЗ «Об общих принципах организации местного самоуправления в Российской Федерации», Федерального закона от 31.12.2005 г. № 206-ФЗ «О внесении изменений в Федеральный закон «О введении в действие Градостроительного кодекса Российской Федерации» и руководствуясь ст.15, 30, 44 Устава города Тобольска:

1. Назначить публичные слушания по вопросу: - о внесении изменений в Генеральный план городского округа город Тобольск, утвержденный решением Тобольской городской Думы от 30.10.2007 № 196.
2. Определить срок проведения публичных слушаний с 24 июня по 29 июля 2015 г., срок подготовки заключения о результатах публичных слушаний и его опубликования с 21 по 29 июля 2015г.
3. Определить дату проведения итогового заседания публичных слушаний на 21 июля 2015 г., время начала – 17.30 час, окончания – 18.30 час, место проведения слушаний – Тюменская область, г. Тобольск, ул. С. Ремезова, 24, 5 этаж, зал заседаний органов местного самоуправления г. Тобольска и Тобольского района.
4. Определить органом, уполномоченным на организацию и проведение публичных слушаний – Комитет градостроительной политики Администрации города совместно с городской Думой.
5. Определить местом размещения материалов информационного характера по вопросу публичных слушаний, указанному в части 1 настоящего постановления, с 24 июня по 21 июля 2015г.: - официальный сайт адмтobolsk.ru и кабинет 403 Комитета градостроительной политики Администрации города, расположенный по адресу: г.Тобольск, 8 мкр., д.32, 4 этаж; - официальный сайт dumatobolsk.ru и кабинет 336 Тобольской городской Думы, расположенный по адресу: г. Тобольск, ул. С. Ремезова, 24.
6. Определить местом приема предложений, замечаний по вопросу, указанному в части 1 и регистрации участников публичных слушаний: кабинет 403 Комитета градостроительной политики Администрации города по адресу: г.Тобольск, 8 мкр., д.32, в рабочие дни с 9.00 до 17.00 час; кабинет 330 Тобольской городской Думы, расположенный по адресу: г.Тобольск, ул. С. Ремезова, 24, в рабочие дни с 9.00 до 17.00 час.
7. Настоящее постановление вступает в силу с даты опубликования в газете «Тобольская правда».
8. Опубликовать настоящее постановление в газете «Тобольская правда».

Н. П. Зольников

1. Назначить публичные слушания по вопросам:
 - о внесении изменений в проект планировки территории туристического центра Западной Сибири на базе историко-культурного центра г.Тобольска, утвержденный распоряжением Главы администрации г.Тобольска от 10.10.2008 г. № 1666, в части разбивочного чертежа красных линий и в проект планировки подгорной части города Тобольска (очередь), утвержденный распоряжением Главы администрации г.Тобольска от 19.03.2008 г. № 468, в части разбивочного чертежа красных линий;
 - о внесении изменений в проект планировки микрорайона Иртышский г.Тобольска, утвержденный распоряжением Главы администрации г.Тобольска от 26.11.2009 г. № 2378, в части разбивочного чертежа красных линий.
2. Определить срок проведения публичных слушаний с 24 июня по 29 июля 2015 г., срок подготовки заключения о результатах публичных слушаний и его опубликования с 21 по 27 июля 2015г.
3. Определить дату проведения итогового заседания публичных слушаний на 21 июля 2015 г., время начала – 17.00 час, окончания – 18.30 час, место проведения слушаний – Тюменская область, г. Тобольск, ул. С. Ремезова, 24, 5 этаж, зал заседаний органов местного самоуправления г. Тобольска и Тобольского района.
4. Определить органом, уполномоченным на организацию и проведение публичных слушаний – Комитет градостроительной политики Администрации города совместно с городской Думой.
5. Определить местом размещения материалов информационного характера по вопросам публичных слушаний, указанным в части 1 настоящего постановления, с 24 июня по 21 июля 2015г.: - официальный сайт адмтobolsk.ru и кабинет 403 Комитета градостроительной политики Администрации города, расположенный по адресу: г.Тобольск, 8 мкр., д.32, 4 этаж; - официальный сайт dumatobolsk.ru и кабинет 330 Тобольской городской Думы, расположенный по адресу: г. Тобольск, ул. С. Ремезова, 24.
6. Определить местом приема предложений, замечаний по вопросу, указанному в части 1 и регистрации участников публичных слушаний: кабинет 403 Комитета градостроительной политики Администрации города по адресу: г.Тобольск, 8 мкр., д.32, 4 этаж, в рабочие дни с 9.00 до 17.00 час; кабинет 330 Тобольской городской Думы, расположенный по адресу: г.Тобольск, ул. С. Ремезова, 24, 3 этаж, в рабочие дни с 9.00 до 17.00 час.
7. Настоящее постановление вступает в силу с даты опубликования в газете «Тобольская правда».
8. Опубликовать настоящее постановление в газете «Тобольская правда».

Главный редактор Волков Т.В.

Газета отпечатана в ОАО «ТИД».

Адрес: г. Тюмень, ул. Шишкова, 6.

Заказ 1647. Тираж 3668.
Объем 1 печатный лист.
Номер подписан – 17.00.
По графику – 17.00.
Цена – свободная.

E-mail: Tobolka@mail.ru, http://tyumedia.ru/

Газета выпускается при финансовой поддержке правительства Тюменской области



Учредители (сочредители): Департамент информационной политики Администрации г. Тобольска.

Издатель: Автономная некоммерческая организация «Информационно-издательский центр «Тобольская правда».

Адрес редакции и издателя: 626152, Тюменская область, г. Тобольск, ул. Шишкова, 6.

Газета зарегистрирована Западно-Сибирским территориальным управлением по делам печати Российской Федерации, г. Тюмень, свидетельство ПИ № 1000000000.

Индекс издания – 54323. Газета выходит во вторник, четверг, субботу.

Бухгалтерия Елена Лямина..... 25-71-56, e-mail: tobolka-buh@yandex.ru

ЗА СОДЕРЖАНИЕ ОБЪЯВЛЕНИЙ ОТВЕЧАЕТ РЕКЛАМОДАТЕЛЬ. Редакция не вступает в переписку и переговоры по поводу правки и неприятия к публикации материалов.

Газета «Тобольская правда», № 71 от 23.06.15.

ПРОТОКОЛ № 1
заседания организационной группы по подготовке и
проведению публичных слушаний, назначенных на 21.07.2015 г.,
по вопросам:

1. О внесении изменений в проект планировки территории: «Туристический центр Западной Сибири на базе историко-культурного наследия г. Тобольска», утвержденный распоряжением Главы администрации города Тобольска от 10.10.2008 г. № 1666, в части разбивочного чертёжа красных линий и в проект планировки подгорной части города Тобольска (первая очередь), утвержденный распоряжением Главы администрации города Тобольска от 19.03.2008 г. № 468, в части разбивочного чертежа красных линий.

2. О внесении изменений в проект планировки микрорайона Иртышский г. Тобольска, утвержденный распоряжением Главы администрации города Тобольска от 26.11.2009 г. № 2378, в части разбивочного чертежа красных линий.

3. О проекте внесения изменений в Генеральный план городского округа город Тобольск.

г. Тобольск

13 июля 2015г.
15 час. 00 мин.

Присутствуют:

Зольников Н.П. – Председатель городской Думы;

Воронина Е.П. – заместитель председателя Комитета градостроительной политики администрации города;

Габрус В.А. – советник Председателя городской Думы;

Титова И.Н. – советник Председателя городской Думы;

Жабрев П.Ю. – главный специалист комитета градостроительной политики.

Выборы председателя и секретаря заседания организационной группы по проведению публичных слушаний.

Титова И.Н. предложила избрать председателем заседания организационной группы Зольникова Н.П.

Воронина Е.П. предложила избрать секретарем организационной группы Габрус В.А.

Предложение было принято. Председателем заседания избран Зольников Н.П., секретарем Габрус В.А.

Повестка заседания:

1. О порядке проведения публичных слушаний:

1.1 - о месте и времени проведения публичных слушаний;

1.2 - выбор председательствующего на слушаниях из числа представителей городской Думы и Администрации города;

1.3 - утверждение повестки и регламента публичных слушаний;

1.4. – определение докладчиков по вопросам публичных слушаний;

1.5. – прием предложений по проекту заключения и регистрация участников;

1.6 – выбор ответственных за ведение протокола слушаний;

1.7 - оформление проекта заключений по итогам слушаний;

1.8 – перечень должностных лиц федеральных органов управления и ОМС, приглашаемых на слушания, их информирование, а также определение ответственных за явку жителей города на публичные слушания и их оповещение через газету «Тобольская правда».

По вопросу 1.1 слушали: Габруся В.А., который предложил определить местом проведения публичных слушаний – большой зал органов местного самоуправления, расположенный на 5 этаже по адресу: г. Тобольск, ул. С.Ремезова, 24, согласно постановления о назначении публичных слушаний. Он же предложил определить время начала слушаний в 17-00 час, окончание слушаний в 18-30 час, согласно постановления о назначении данных слушаний.

Решили: предложение принять.

По вопросу 1.2 слушали: Габруся В.А., Титову И.Н., которые предложили избрать председательствующим на публичных слушаниях Зольникова Николая Петровича – председателя Тобольской городской Думы. Резервными председательствующими определены Савин Е.М., председатель постоянной депутатской комиссии по градостроительству и землепользованию, Подковыров О.Б., депутат городской Думы.

Решили: предложения принять.

По вопросу 1.3 слушали: Зольникова Н.П., который предложил утвердить проект повестки публичных слушаний, а также регламент проведения публичных слушаний:

Повестка дня публичных слушаний:

1. О внесении изменений в проект планировки территории: «Туристический центр Западной Сибири на базе историко-культурного наследия г. Тобольска», утвержденный распоряжением Главы администрации города Тобольска от 10.10.2008 г. № 1666, в части разбивочного чертежа красных линий и в проект планировки подгорной части города Тобольска (первая очередь), утвержденный распоряжением Главы администрации города Тобольска от 19.03.2008 г. № 468, в части разбивочного чертежа красных линий.

2. О внесении изменений в проект планировки микрорайона Иртышский г. Тобольска, утвержденный распоряжением Главы администрации города Тобольска от 26.11.2009 г. № 2378, в части разбивочного чертежа красных линий.

3. О проекте внесения изменений в Генеральный план городского округа город Тобольск.

По проекту регламента публичных слушаний предложили: провести публичные слушания 21 июля 2015 г. с 17 до 18.30 час. Установить время для докладов по первым двум вопросам по 10 минут, по третьему вопросу до 15 минут, для содокладов до 5 минут, выступления в прениях до 3 минут, для справок в конце заседания 2 минуты.

В обсуждении данного предложения приняли участие Воронина Е.П., Габруся В.А., Зольников Н.П.

Решили: 1. Утвердить предложенный проект повестки публичных слушаний и регламент их проведения.

По вопросу 1.4 слушали: Габруся В.А., Воронину Е.П.: Они предложили выступить с докладами по первым двум вопросам повестки дня публичных слушаний Байдашину Алексею Геннадьевичу, начальнику отдела генплана МАО МФЦ, представителю разработчика ООО «Проектстройдизайн», а по третьему вопросу повестки дня выступить с докладом Панченко Альбине Михайловне, главному инженеру проектов ООО «Проектстройдизайн».

Решили: 1. Определить докладчиками по вопросам публичных слушаний Байдашина Алексея Геннадьевича и Панченко Альбину Михайловну,

содокладчиком по всем вопросам повестки дня утвердить Воронину Елену Петровну, заместителя председателя комитета градостроительной политики.

По вопросу 1.5 внесли предложение Зольников Н.П., Габрус В.А. Они предложили определить актовый зал по адресу: г. Тобольск, ул. С. Ремезова, 24 для приема предложений и регистрации участников слушаний с 16.30 час. 21 июля 2015 года, а также помещение комитета градостроительной политики, расположенное по адресу: 8 микрорайон, д.32, кабинет 401 и кабинет городской Думы № 330 для приема предложений граждан до дня проведения итогового заседания публичных слушаний. Ответственными за прием предложений граждан и их регистрацию на слушаниях предложено назначить Габрус В.А., Воронину Е.П. и Лясковскую Ю.Н.

Решили: предложение принять. Ответственными за прием предложений назначить Габрус В.А., Воронину Е.П. и Лясковскую Ю.Н.

По вопросу 1.6 слушали: Зольникова Н.П., Титову И.Н. Они предложили назначить ответственным за ведение протокола публичных слушаний Габрус В.А. (запись на бумажном носителе) и Жабреву П.Ю. (диктофонная запись).

Решили: предложение принять, назначить ответственными за ведение протокола публичных слушаний Габрус В.А., а также провести диктофонную запись публичных слушаний Жабреву П.Ю.

По вопросу 1.7 слушали: Габрус В.А., Зольникова Н.П. Они предложили назначить ответственными за оформление проекта заключения по итогам публичных слушаний Габрус В.А., Воронину Е.П., Ермоленко А.А. – председателя комиссии по разработке правил землепользования и застройки города.


Решили: назначить ответственными за оформление проекта заключения по итогам публичных слушаний Габрус В.А., Воронину Е.П. и Ермоленко А.А.

По вопросу 1.8 слушали: Зольникова Н.П., Воронину Е.П., Габрус В.А.: Они предложили пригласить в качестве должностных лиц ОМС: Саитбаталова З.С., заместителя Главы администрации города, Марьина И.А., председателя комитета земельных отношений и лесного хозяйства; Полякова А.Ф., председателя юридического отдела Администрации города; представителей федеральных органов – Роспотребнадзора, пожарной службы, экологического надзора и членов комиссии. Кроме этого, поступило предложение пригласить на публичные слушания актив – представителей ТОСов, депутатов Тобольской городской Думы и членов градостроительного совета города.

Решили: согласиться с предложением по приглашению указанных должностных лиц приглашенных на публичные слушания 21 июля 2015 года. Назначить ответственными за оповещение граждан и должностных лиц Воронину Е.П. и Габрус В.А. Воронина Е.П. отвечает за информирование представителей федеральных учреждений, подачу объявления в газету «Тобольская правда», Габрус В.А. за оповещение должностных лиц администрации города, депутатов городской Думы, градостроительного совета и представителей общественных организаций.

Председатель:

Секретарь:



Н.П. Зольников

В.А. Габрус