






Проектная площадь испрашиваемых земель - 16 кв.м.

Площадь земельного участка 16 м ²		
Обозначение характерных точек границ	Координаты, м (система координат – МСК №2)	
	X	Y
1	2	3
1	459127.97	2539712.88
2	459131.56	2539714.66
3	459129.78	2539718.24
4	459126.20	2539716.46
1	459127.97	2539712.88

Условные обозначения:

-  - граница кадастрового квартала
-  - проектные границы публичного сервитута
-  - граница земельного участка, ОКС, сведения о котором внесены в ЕГРН
- :1 - кадастровый номер земельного участка, ОКС, сведения о котором внесены в ЕГРН
- 72:24:0302003 - кадастровый номер кадастрового квартала
-  :3У1 - обозначение испрашиваемых земель, подлежащих обременению (публичный сервитут)
- :1059 - кадастровый номер сооружения БС № 72431/28 "Защитино"
-  - граница существующего сооружения (БС № 72431/28 "Защитино")
- 1 - обозначение характерных точек земель, в отношении которых испрашивается публичный сервитут