



АДМИНИСТРАЦИЯ ГОРОДА ТОБОЛЬСКА

РАСПОРЯЖЕНИЕ

29 августа 2022 г.

№ 219

О внесении изменения в распоряжение Администрации города Tobольска от 01.08.2019 № 1369

В соответствии с Градостроительным кодексом Российской Федерации, постановлением Правительства Российской Федерации от 02.04.2022 № 575 «Об особенностях подготовки, согласования, утверждения, продления сроков действия документации по планировке территории, градостроительных планов земельных участков, выдачи разрешений на строительство объектов капитального строительства, разрешений на ввод в эксплуатацию», постановлением Администрации города Tobольска от 18.05.2020 №23-пк «Об утверждении Порядка подготовки документации по планировке территории применительно к территории городского округа город Tobольск, принятия решения об утверждении такой документации, внесения изменений в такую документацию, отмены такой документации или ее отдельных частей, признания отдельных частей такой документации не подлежащими применению», учитывая протокол общественных обсуждений от 11.08.2022 и заключение о результатах общественных обсуждений от 12.08.2022, руководствуясь статьями 40, 44 Устава города Tobольска:

1. Внести в распоряжение Администрации города Tobольска от 01.08.2019 № 1369 «Об утверждении проекта планировки и проекта межевания территории Восточного промышленного района города Tobольска» следующее изменение:

Проект межевания территории приложения к распоряжению изложить в редакции согласно приложению к настоящему распоряжению.

2. Департаменту градостроительства и землепользования Администрации города Tobольска обеспечить размещение проекта межевания территории, указанного в приложении к настоящему распоряжению, в государственной информационной системе обеспечения градостроительной деятельности.

3. Управлению делами Администрации города Тобольска:

а) в течение семи дней со дня принятия настоящего распоряжения опубликовать настоящее распоряжение (за исключением приложения к настоящему распоряжению) в газете «Тобольская правда»;

б) не позднее дня опубликования в газете «Тобольская правда» опубликовать настоящее распоряжение в официальном сетевом издании «Официальные документы города Тобольска» (www.tobolskdoc.ru) и разместить на официальном сайте Администрации города Тобольска (www.admtobolsk.ru) и на официальном сайте муниципального образования город Тобольск на портале органов государственной власти Тюменской области (www.tobolsk.admtymen.ru).

Глава города

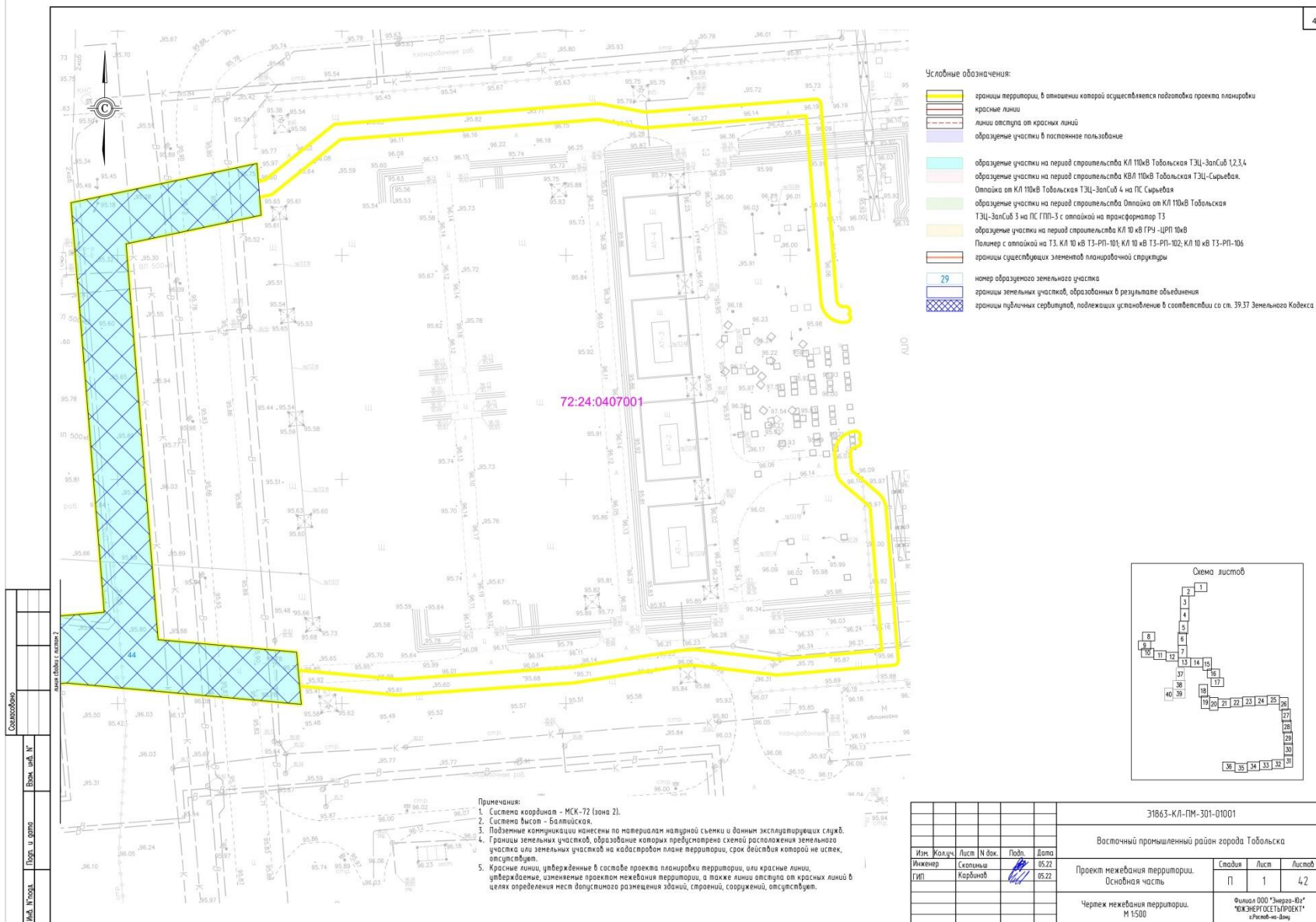


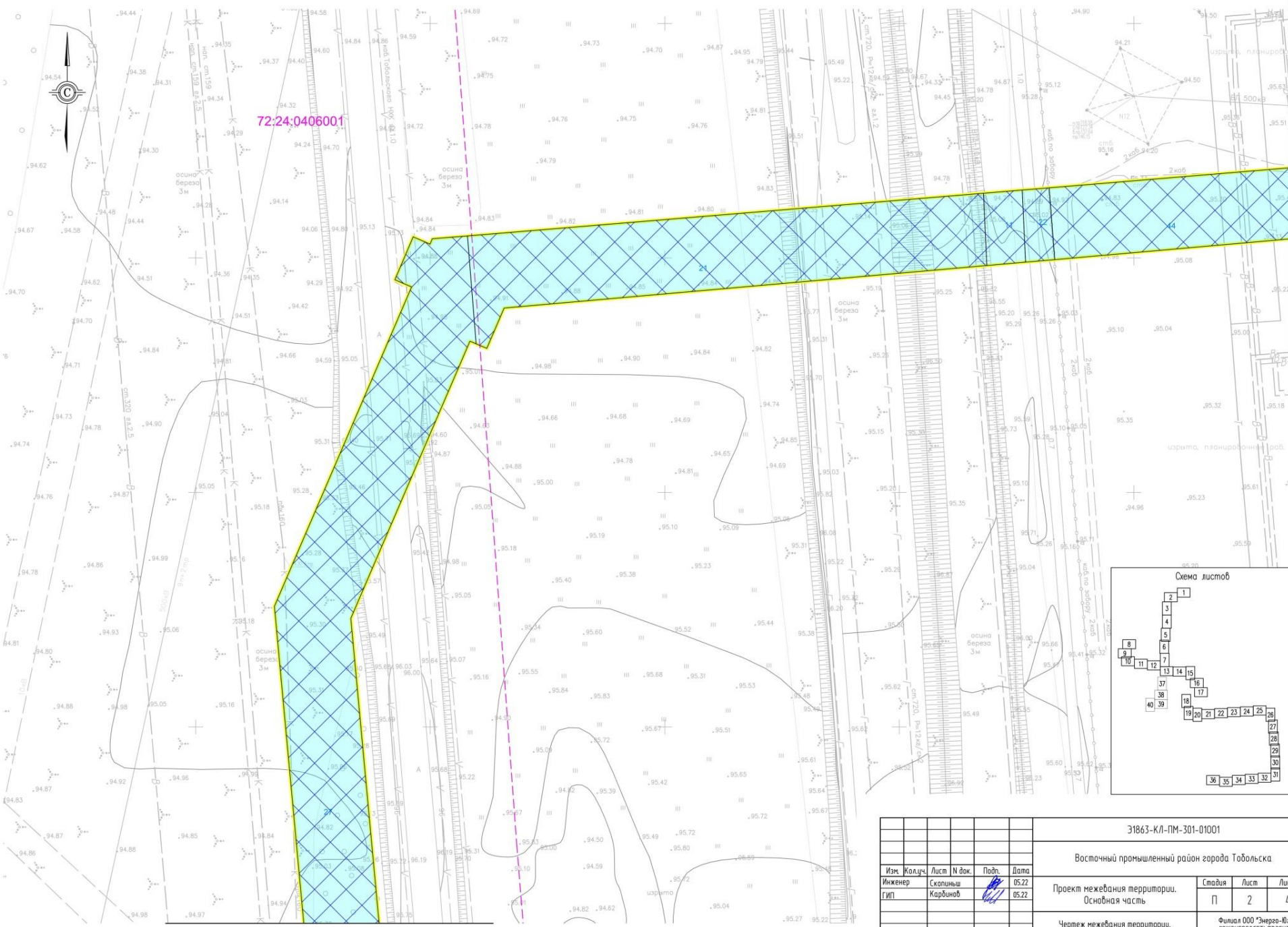
М.В. Афанасьев

1. Проект межевания территории. Основная часть

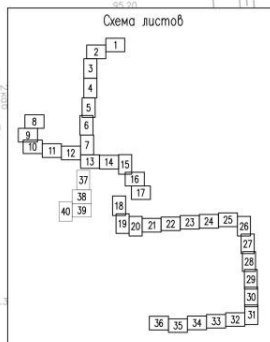
1.1. Графические материалы

1.1.1. Чертеж межевания





72:24.0406001

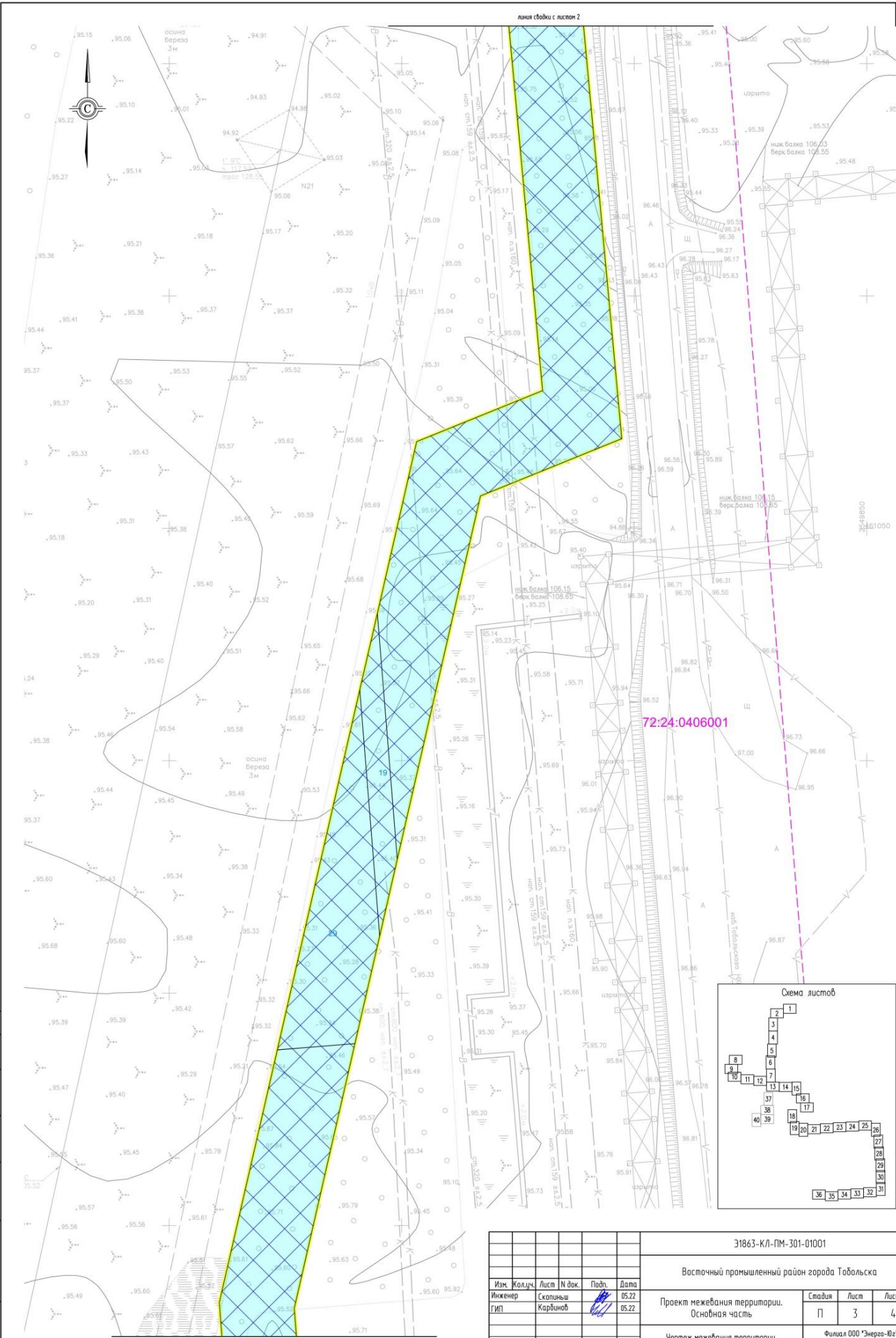


Составлено	
Вок. шиф. №	
Дого. и дата	
Лист № подл.	

		Э1863-КЛ-ПМ-301-01001	
		Восточный промышленный район города Тобольска	
Изм.	Кол.ч.	Лист	№ док.
Инженер	Скопильны	05.22	
ГИП	Карвинов	05.22	
		Проект межевания территории.	Стадия
		Основная часть	Лист
		Чертеж межевания территории.	Листов
		М 1:500	П 2 42
		Филиал ООО "Энерго-ВР" "ЮЖЭНЕРГОСЕТЬПРОЕКТ" г.Тобольск-на-Дону	

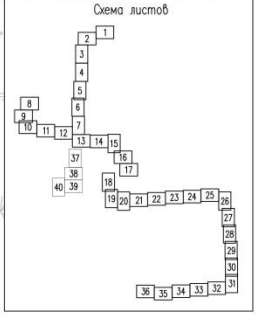
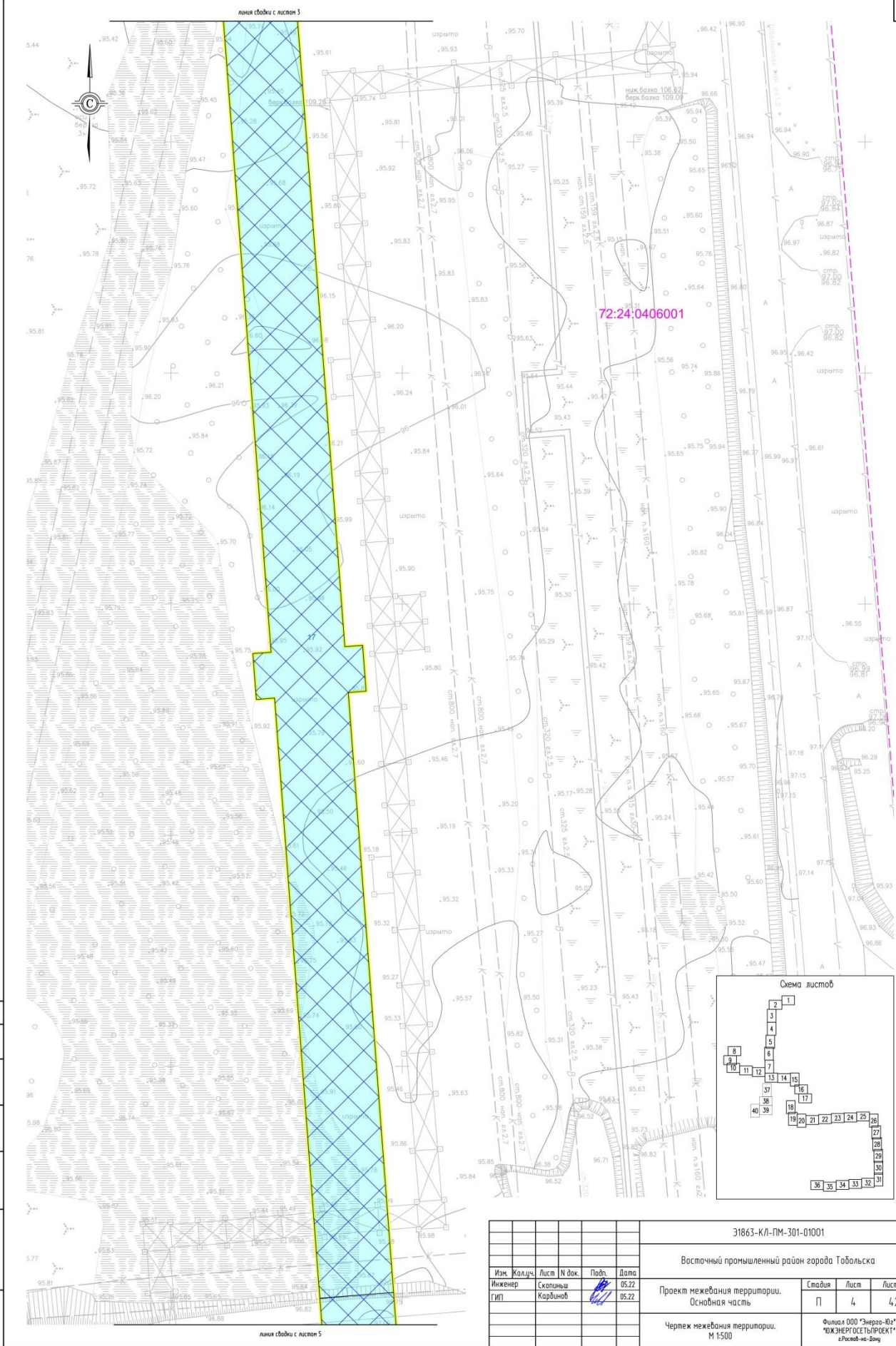
линия стыка с листом 3

линия стыка с листом 1



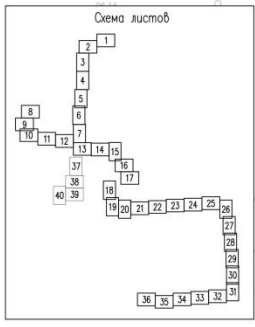
Составлено	
Взам. инв. №	
Пор. и дата	
Имя, № листа	

Э1863-КЛ-ПМ-301-01001					
Восточный промышленный район города Тобольска					
Изм.	Кол-во	Лист	№ док.	Подп.	Дата
Инженер	Скопильных	05.22			05.22
ГИП	Карбинов	05.22			05.22
Проект межевания территории. Основная часть					Стация
Чертеж межевания территории. М 1:500					Лист
					Листов
					П
					3
					42
Филиал ООО "Энерго-В" "ЮЖЭНЕРГЭСЪПРОЕКТ" г.Ростов-на-Дону					



Составлено	
Вып. шиф. №	
Полн. и дата	
Имя, Инициал	

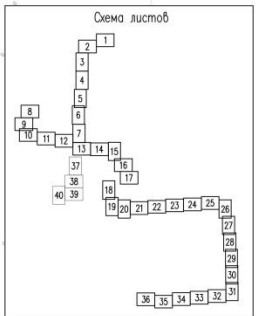
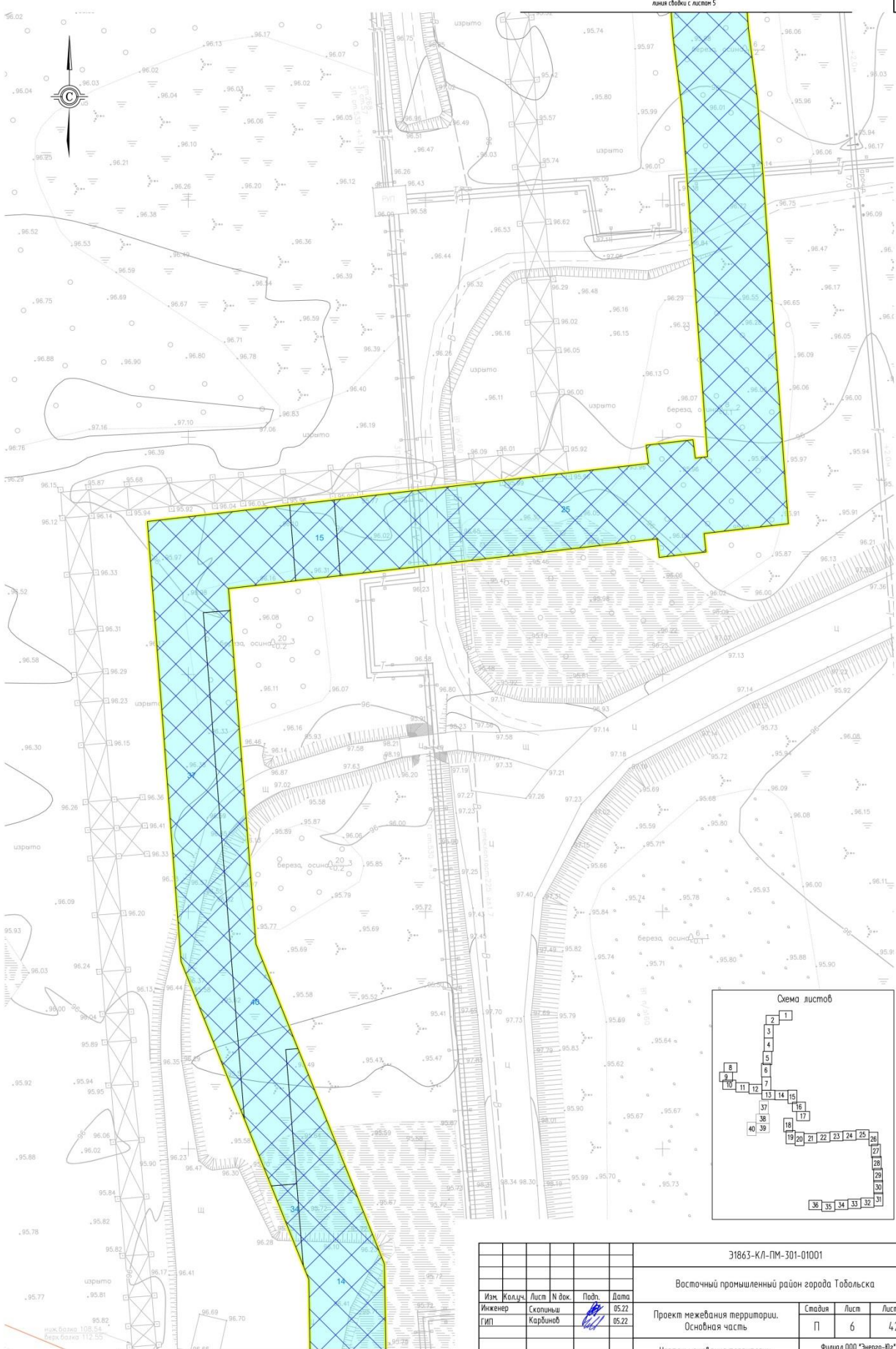
31863-КЛ-ПМ-301-01001					
Восточный промышленный район города Тобольска					
Изм.	Кол-во	Лист	№ док.	Подп.	Дата
Инженер	Скопьев				05.22
ГИП	Карбинов				05.22
Проект межевания территории. Основная часть					
Чертеж межевания территории. М 1:500			Стация	Лист	Листов
			П	4	42
Фирма ООО "Энерго-Юг" "ЮЖЭНЕРГЕТЫПРОЕКТ" г.Ростов-на-Дону					



Составлено
Взам. инв. №
Лист №
Листов
Изм. №

31863-КЛ-ПМ-301-01001				
Восточный промышленный район города Тобольска				
Проект межевания территории. Основная часть			Лист	42
Чертеж межевания территории. М 1:500			Лист	5
			Лист	42
Изм.	Кол.	Лист	№ док.	Дата
Инженер	Скопцов	Карбышев		05.22
ГИП				05.22

Фирма ООО "Энерго-Юг"
"ЮЖЭНЕРГосЕТЬПРОЕКТ"
г.Ростов-на-Дону



Составлено
Проверено
Изм. №
Лист
Всего листов
Итого листов

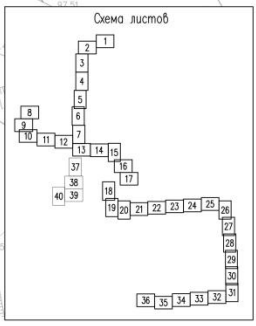
31863-КЛ-ПМ-301-01001			
Восточный промышленный район города Тобольска			
Изм.	Кол-во	Лист	№ док.
Инженер	Скопцов	05.22	05.22
ГИП	Кардинов	05.22	
Проект межевания территории. Основная часть		Стация	Лист
		П	6
Чертеж межевания территории. М 1:500		Листов	42
		Филиал ООО "Энерго-Яз" ЮЖЭНЕРГЕТЕЙПРОЕКТ-г.Ростов-на-Дону	

Изм. 60 экз. 178.56
Берез. осина 112.58

Листа свобки с листом 7

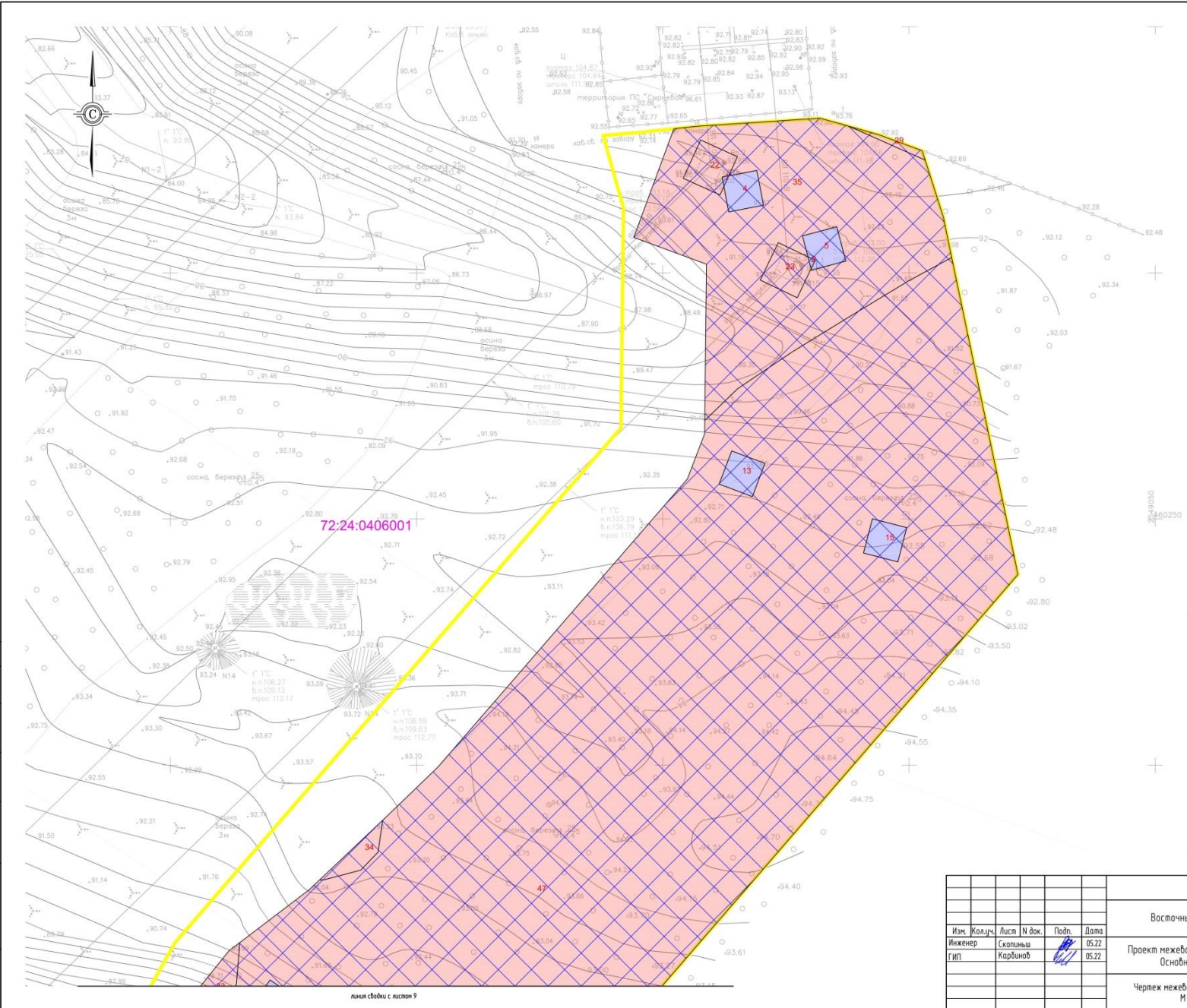


72:24:0406001



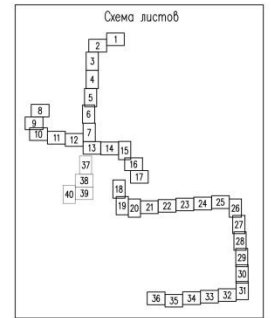
Составлено
Взам. инв. №
Лист №
Листов
Имя, Инициалы

31863-КЛ-ПМ-301-01001	
Восточный промышленный район города Тобольска	
Изм. Инженер ГИП	Калач. Скопых Карбинов
Лист № док. 05.22	Подп. 05.22
Дата 05.22	Дата 05.22
Проект межевания территории. Основная часть	Свая Лист Листов П 7 42
Чертеж межевания территории. М 1:500	Фирма ООО "Энерго-Юг" ЮЖЭНЕРГосЕТьПРОЕКТ* еРосси-не-Юг



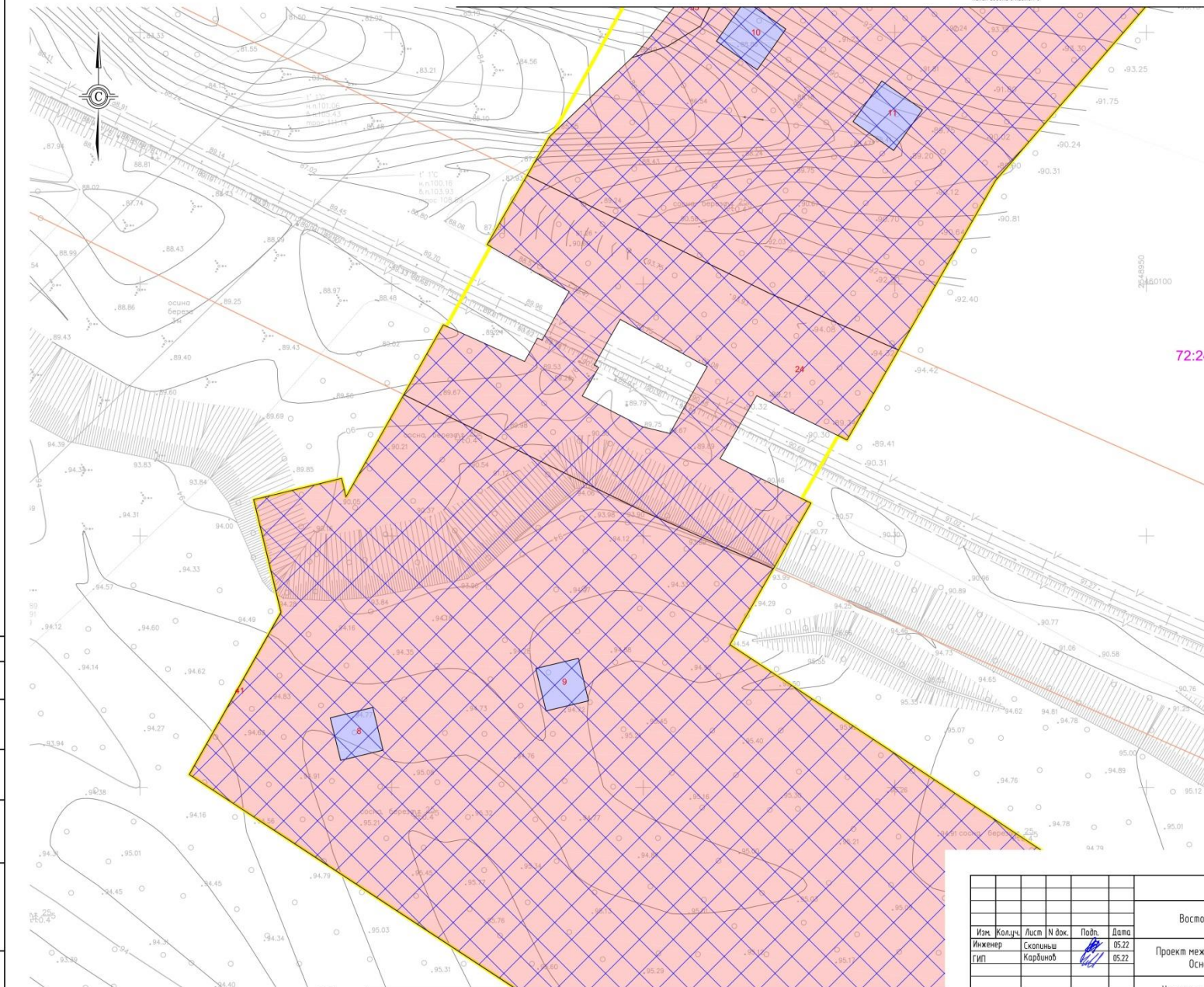
72:24:0406001

линия стыка с листом 9

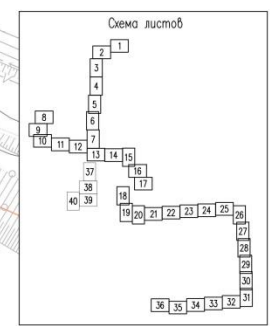


Составлено
Взам. инв. №
Пор. и дата
Имя, И.О.Ф.

Э1863-КЛ-ПМ-301-01001					
Восточный промышленный район города Тобольска					
Изм.	Кол.уч.	Лист	№ док.	Подп.	Дата
Инженер	Скопных	8			05.22
ГИП	Карвинов				05.22
Проект межевания территории. Основная часть			Статья	Лист	Листов
			П	8	42
Чертеж межевания территории. М 1:500			Филиал ООО "Энерго-Восток" "ЮЖЭНЕРГОСЕТЬПРОЕКТ" г.Ростов-на-Дону		

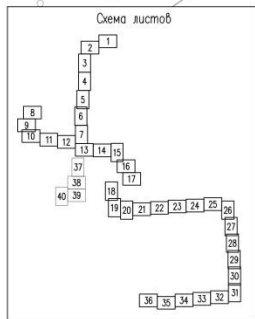
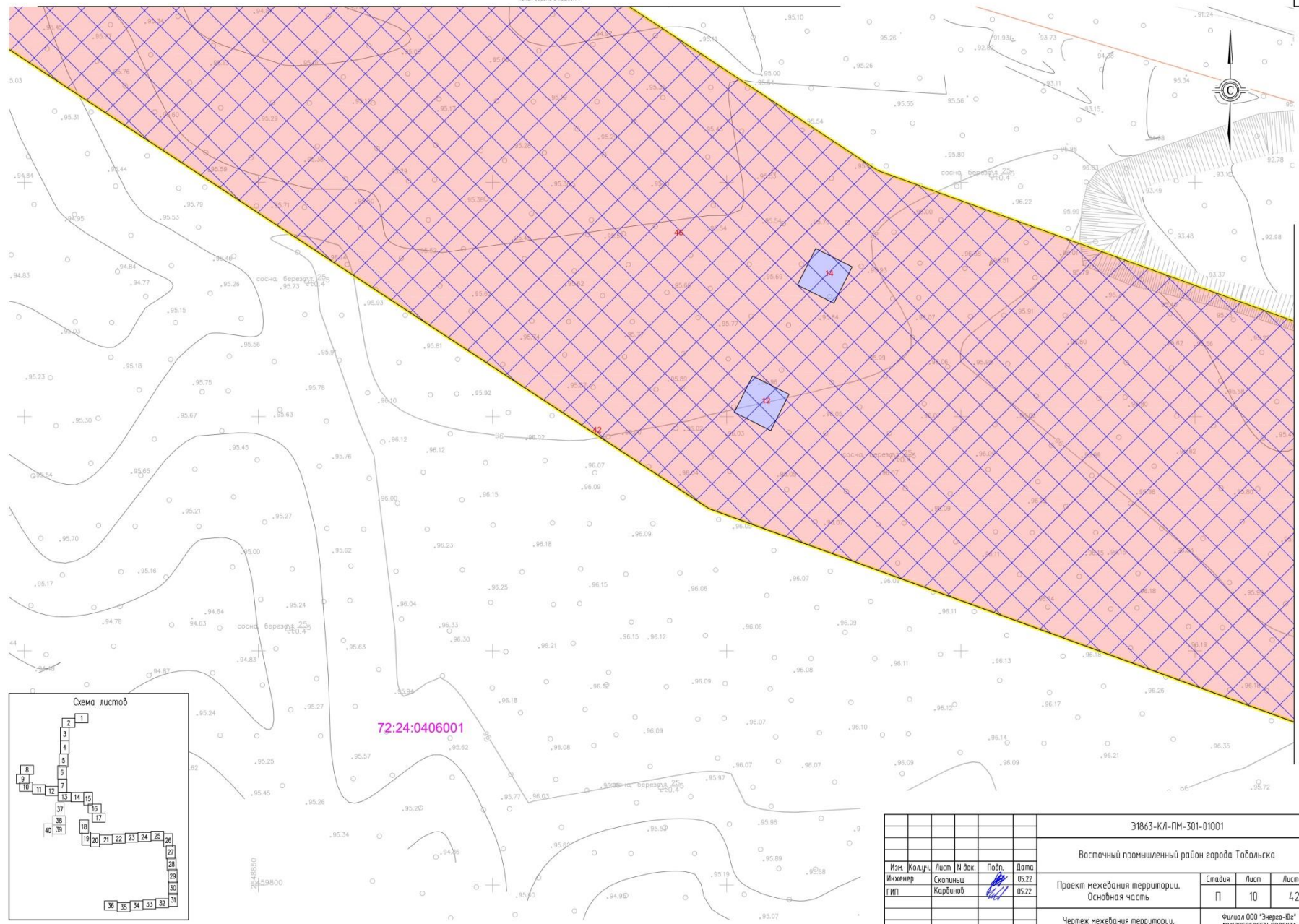


72:24:0406001



Создано
Изм. №
Исполн.
Проверено
Дата
Лист
Всего листов

31863-КЛ-ПМ-301-01001					
Восточный промышленный район города Тобольска					
Изм.	Коп.	Лист	№ док.	Подп.	Дата
Инженер	Скопных				05.22
ГИП	Карбинов				05.22
Проект межевания территории.			Статья	Лист	Листов
Основная часть			П	9	42
Чертеж межевания территории.			Филиал ООО "Энерго-АВ" "ЮЖЭНЕРГОСТРАКТ" г.Ростов-на-Дону		
М 1:500					

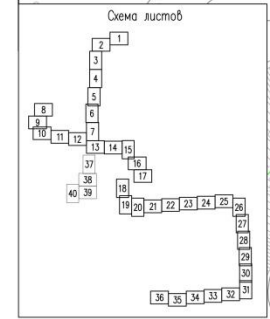
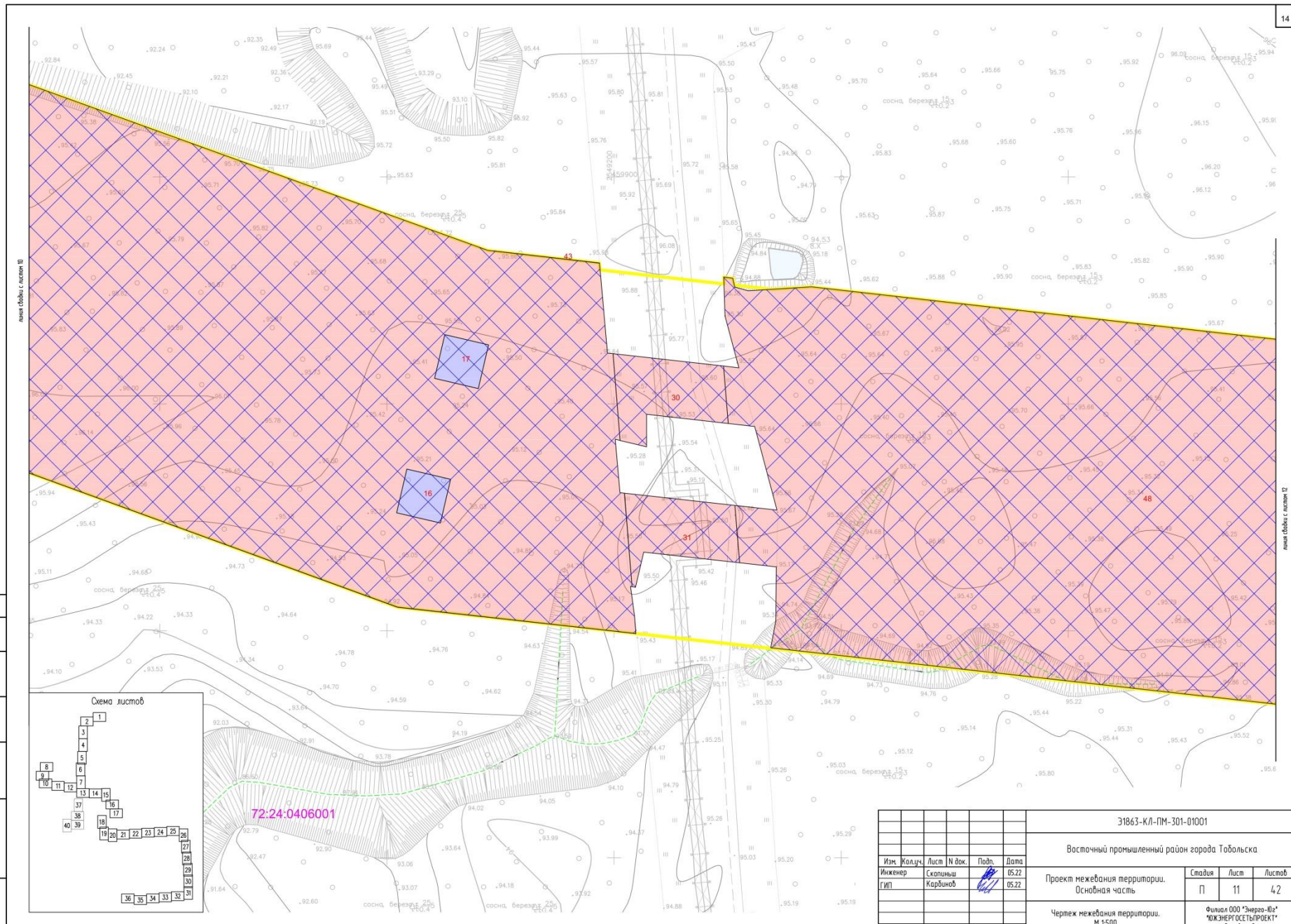


72:24:0406001

Составлена
Взам. инв. №
Листы и дата
Инв. № докум.

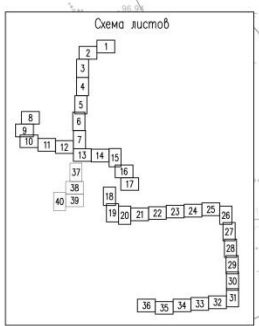
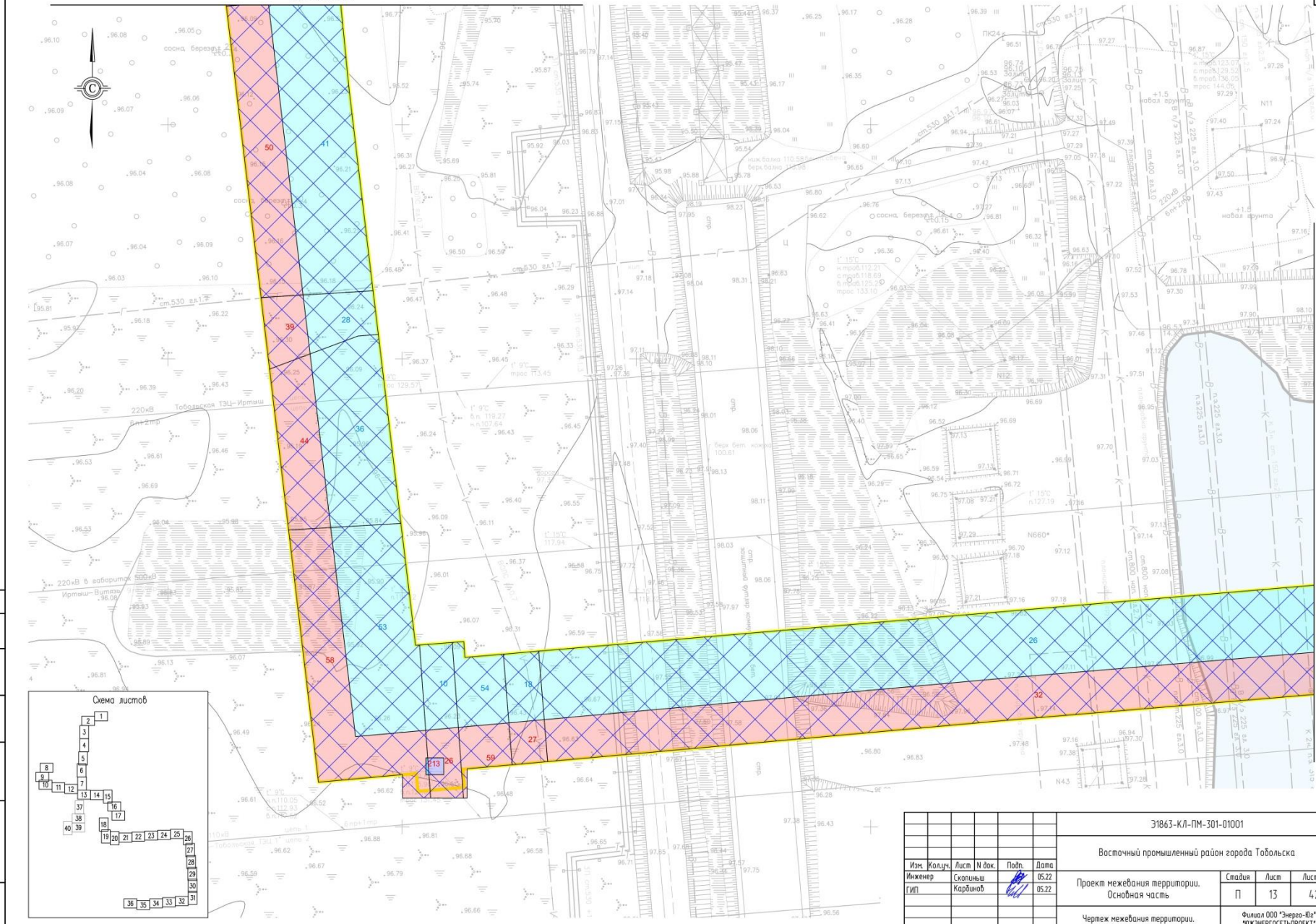
Э1863-КЛ-ПМ-301-01001					
Восточный промышленный район города Тобольска					
Изм.	Кол.ч.	Лист	№ док.	Подп.	Дата
Инженер		Скопильны			05.22
ГИП		Кардинов			05.22
Проект межевания территории. Основная часть			Стация	Лист	Листов
			П	10	42
Чертеж межевания территории. М 1:500			Филиал ООО "Энерго-Вз" "ЮЖЭНЕРГОСЕТЬПРОЕКТ" в г.Тобольск-Иркут		

линия стыка с листом 11



Лист № докум.	Поясн. и допол.	Взам. инв. №	Составлено

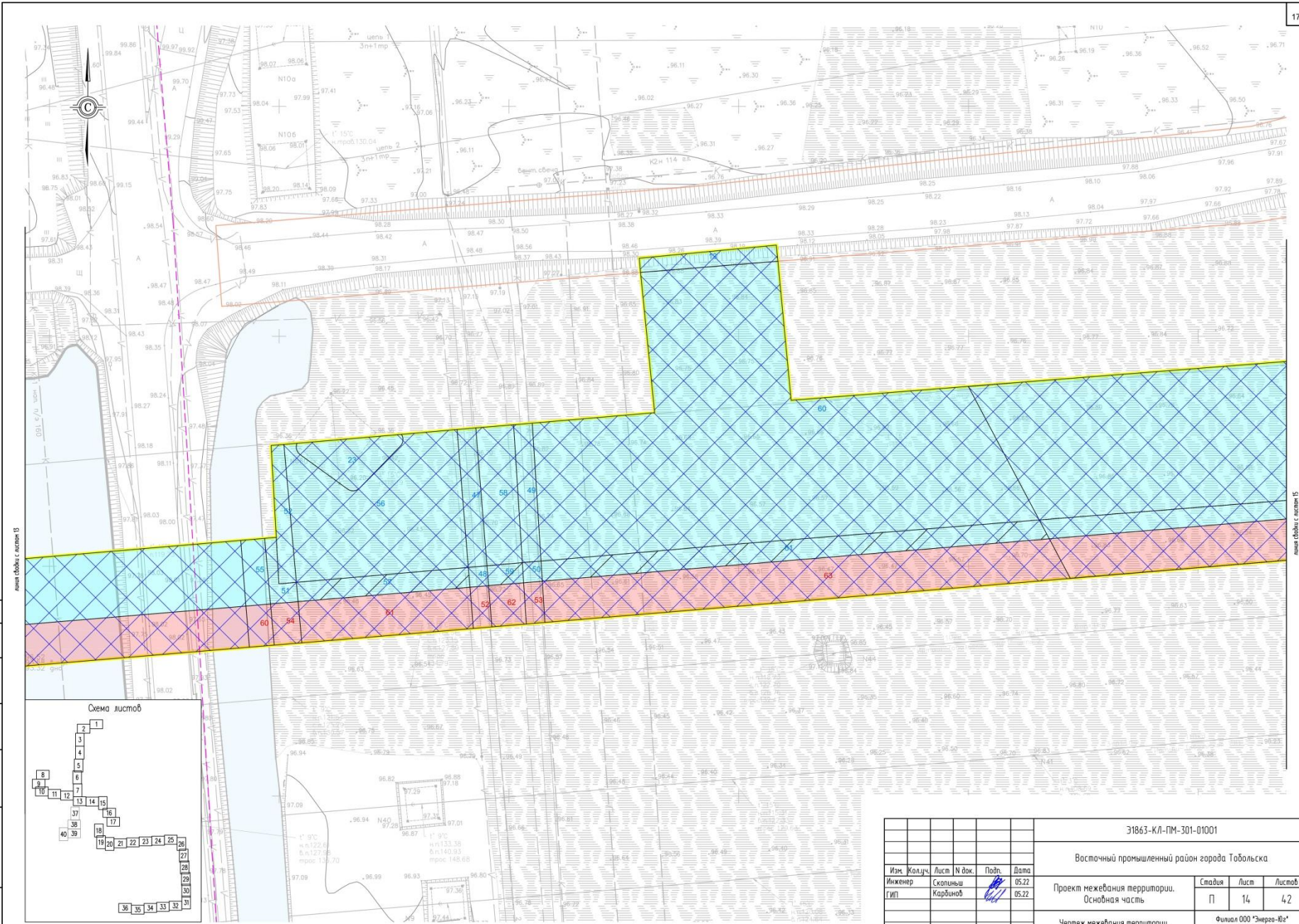
Э1863-К/Л-ПМ-301-01001					
Восточный промышленный район города Тобольска					
Изм.	Колуч.	Лист	№ док.	Подп.	Дата
Инженер	Скотельных	05.22			05.22
ГИП	Карбышов	05.22			
Проект межевания территории. Основная часть			Стадия	Лист	Листов
Чертеж межевания территории. М 1:500			П	11	42
			Филиал ООО "Энерго-Вз" "ЮЖ-ЭНЕРГОСЕТЬПРОЕКТ" г.Рославль-на-Дону		



Составлено
Взам. инв. №
Пор. и дата
Изд. № год.

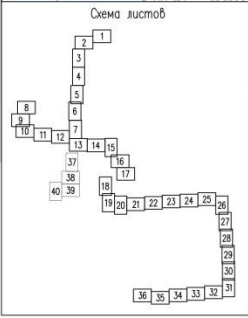
Э1863-КЛ-ПМ-301-01001							
Восточный промышленный район города Тобольска							
Изм.	Кол.	Лист	№ док.	Подп.	Дата		
Инженер	Скольников	05.22			05.22		
ГИП	Карбинов						
Проект межевания территории. Основная часть					Стадия	Лист	Листов
Чертеж межевания территории. М 1:500					П	13	42
					Филиал ООО "Энерго-82" ЮЖЭНЕРГОСЕТЬПРОЕКТ в Ростове-на-Дону		

лист сдоби с листом 11



лист 15

лист 15



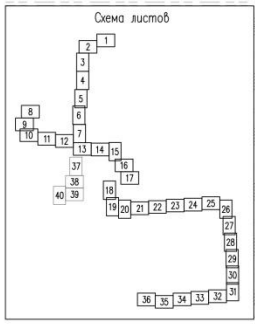
Имя, И.П.О.	Поср. и дата	Взам. инв. №	Содержание

31863-КЛ-ПМ-301-01001					
Восточный промышленный район города Тобольска					
Изм.	Жалучи	Лист	№ док.	Подп.	Дата
Инженер	Скопачны	Карвинов			05.22
Гип					05.22
Проект межевания территории.			Стация	Лист	Листов
Основная часть			П	14	42
Чертеж межевания территории.			Фирма ООО "Энерго-Вз" "ОУЭНЕРГОСЕТЬПРОЕКТ" г.Риски-на-Дону		
М 1:500					



линия съединяет с листом 14

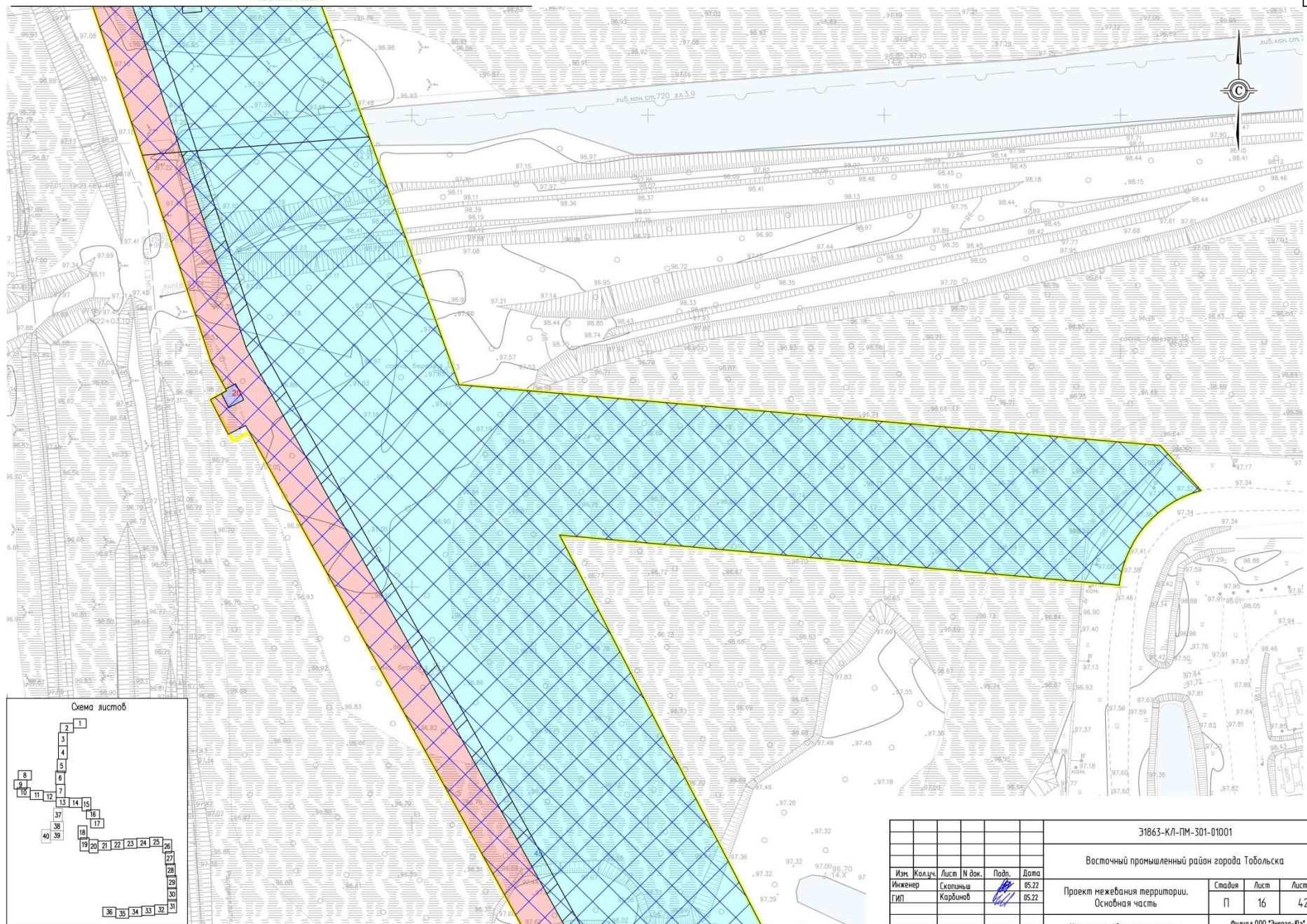
линия съединяет с листом 16



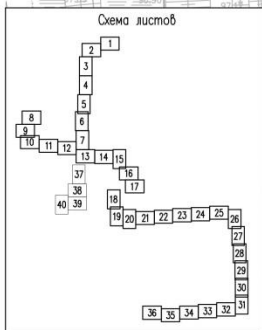
Создано	
Внес. №	
Попр. и дата	
Имя, Инициал	

					31863-КЛ-ПМ-301-01001					
					Восточный промышленный район города Тобольска					
Изм.	Кол-во	Лист	№ док.	Подп.	Дата	Проект межевания территории. Основная часть	Стация	Лист	Листов	
Инженер		Скопцов	Карбинов		05.22		П	15	42	
ГИП					05.22	Чертеж межевания территории. М 1:500				
								Фирма ООО "Энерго-Юг" "ЮЖЭНЕРГЭСЕТЬПРОЕКТ" г.Ростов-на-Дону		

линия связи с листом 15

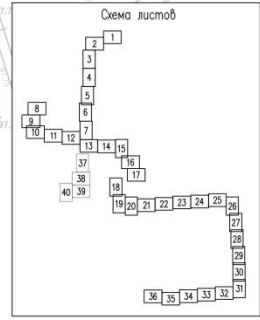
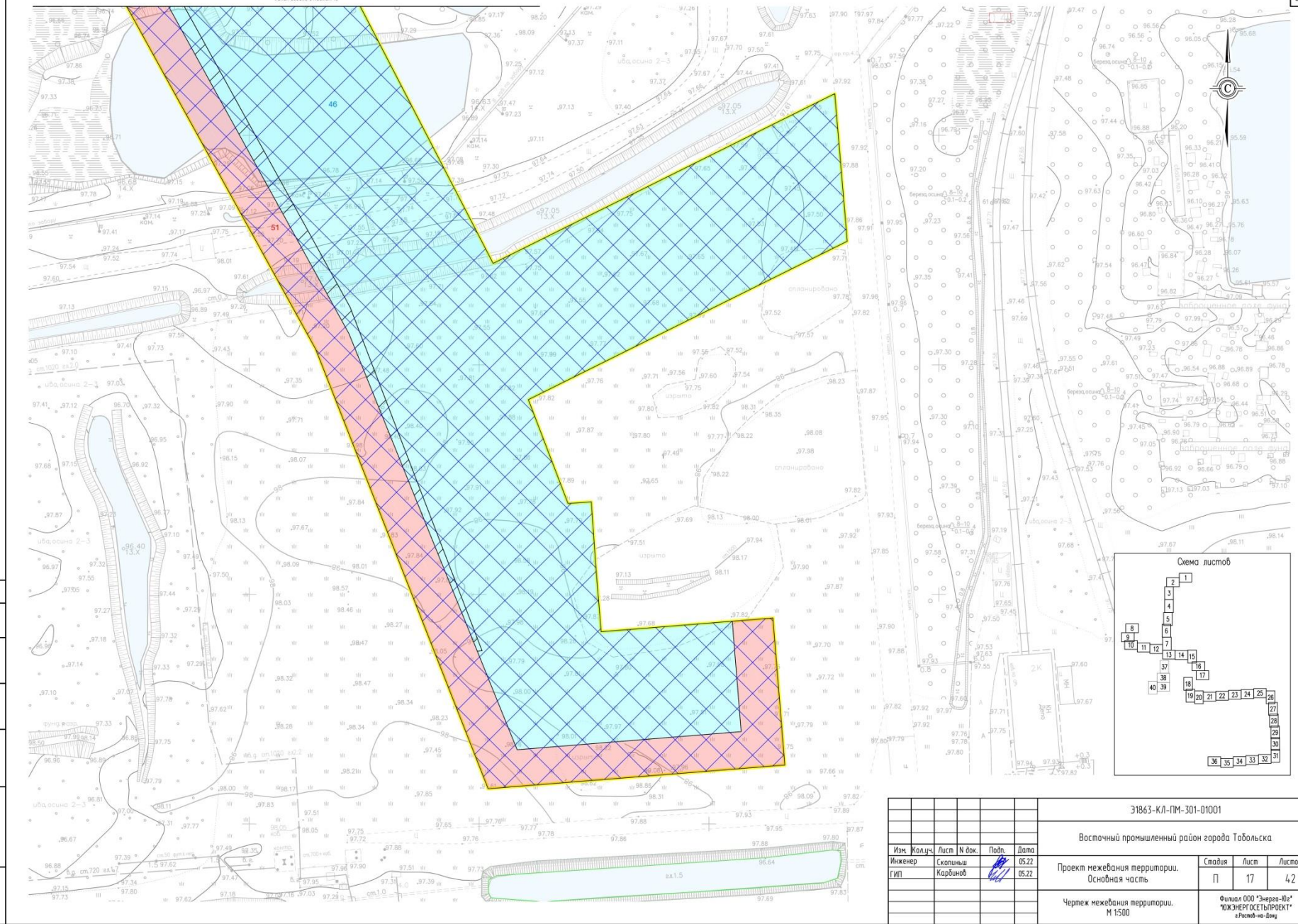


линия связи с листом 17



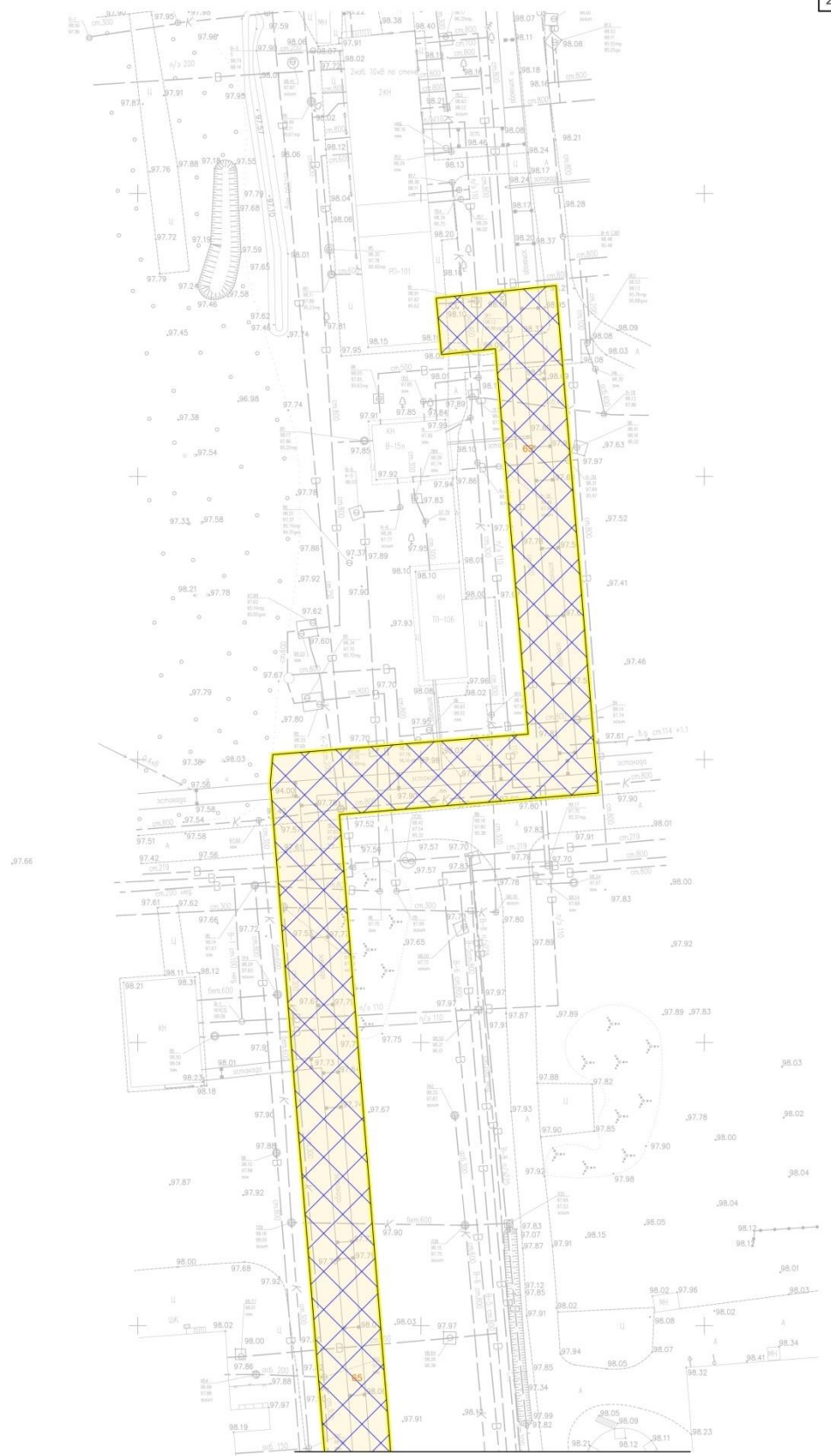
Составлено
Взам. инд. №
Лист №
Листов
Изд. №
Проц. и дата
Изд. №

Э1863-КП-ПМ-301-01001					
Восточный промышленный район города Тобольска					
Проект межевания территории. Основная часть			Стадия	Лист	Листов
Чертеж межевания территории. М 1:500			П	16	42
			Филиал ООО "Энерго-02" "ЮЖЭНЕРГЭСЪПРОЕКТ" г.Тобольск-на-Дону		
Изм.	Кол.уч.	Лист	И док.	Подп.	Дата
Инженер	Скопильных				05.22
ГИП	Кардинов				05.22



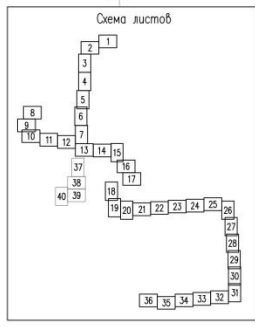
Составлено	
Вокз. шиф. №	
Допр. и дата	
Имя, № докум.	

						31863-КЛ-ПМ-301-01001			
						Восточный промышленный район города Тобольска			
Изм.	Квалит.	Лист	№ док.	Подп.	Дата	Проект межевания территории. Основная часть	Стадия	Лист	Листов
	Инженер		Степанов		05.22		П	17	42
	тип		Карбовод		05.22	Чертеж межевания территории. М 1:500	Фирма ООО "Энерго-82" "ЮЖЭНЕРГЕОСЕТЬПРОЕКТ" г.Рысь-на-Волге		



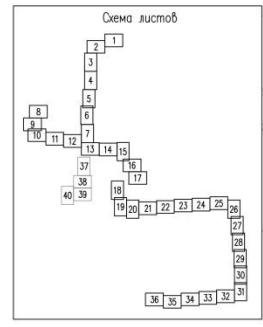
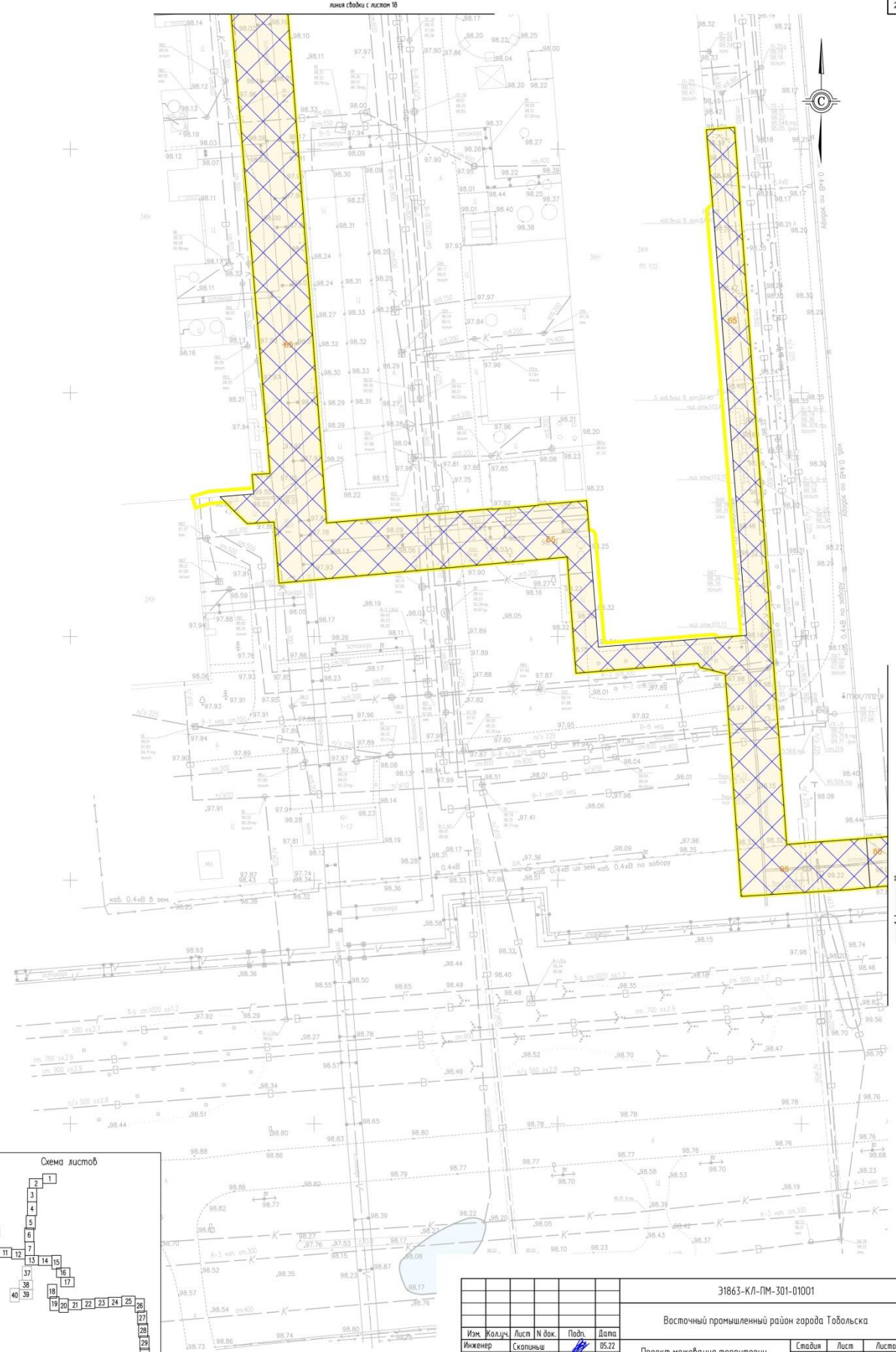
линия стыка с листом 19

Составлено
Взам. инв. №
Поряд. и дата
Инв. № пасп.



31863-КЛ-ПМ-301-01001							
Восточный промышленный район города Тобольска							
Изм.	Калуч.	Лист	№ док.	Подп.	Дата		
Инженер	Скопильш	05.22			05.22		
ГИП	Карбинов						
Проект межевания территории. Основная часть					Стадия	Лист	Листов
Чертеж межевания территории. М 1:500					П	18	42
					Фирма ООО "Энерго-Пл" "ЮЖЭНЕРГСПЕКТРОПРОЕКТ" г.Ростов-на-Дону		

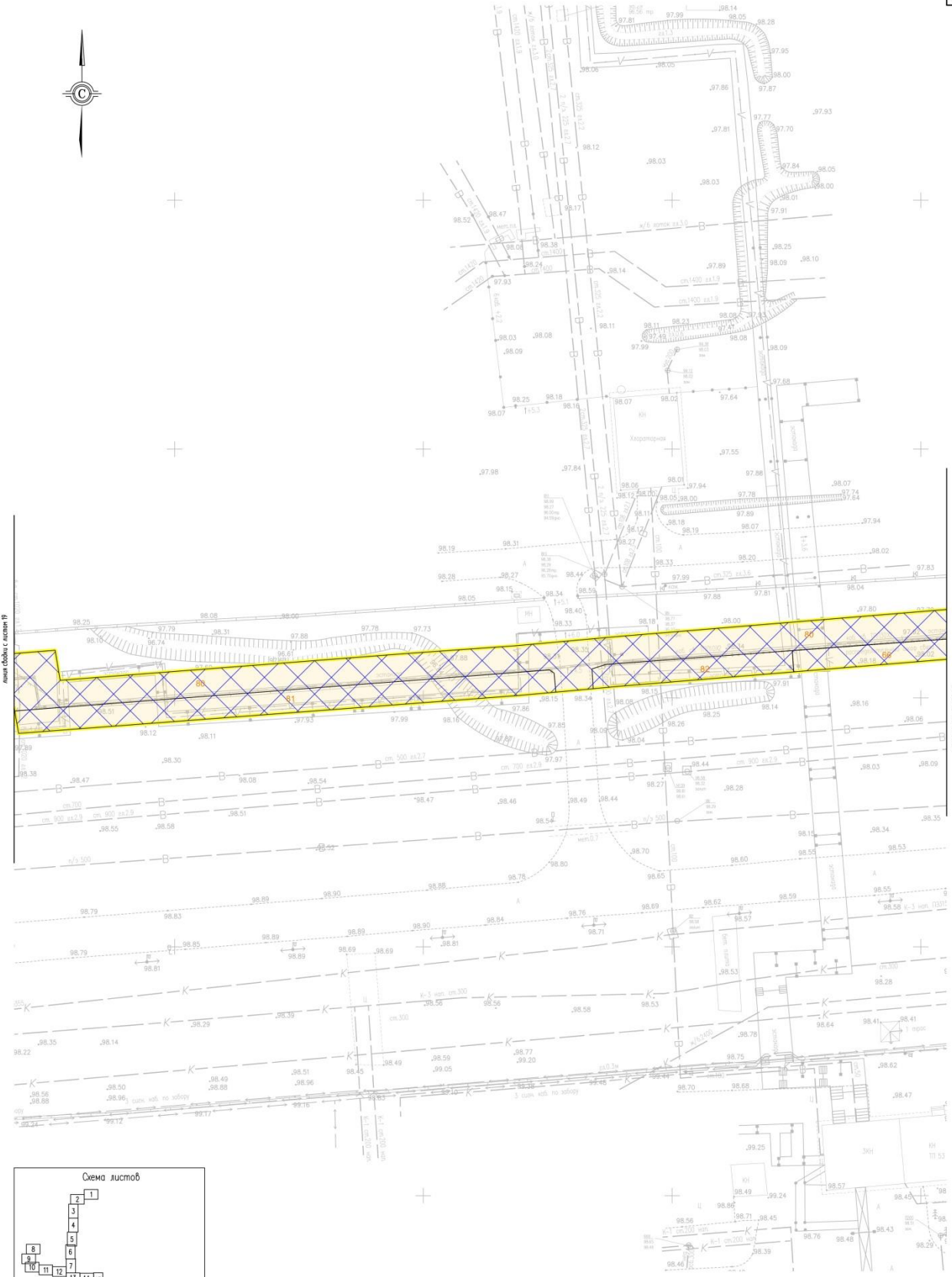
линия связи с листом 18



Составлено
Взам. инв. №
Листов и дата
Имя, Инициал

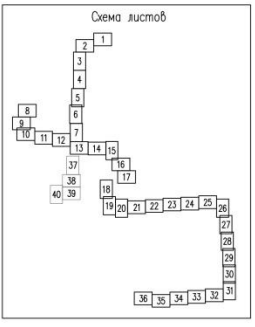
31863-КЛ-ПМ-301-01001		
Восточный промышленный район города Тобольска		
Изм. Инженер ГИП	Калыч Скорых Карбинов	
Лист N док.	Подп. Дата	
19	05.22	
20	05.22	
Проект межевания территории. Основная часть		
Состав	Лист	Листов
П	19	42
Чертеж межевания территории. М 1:500		
Фирма ООО "Энерго-Юг" ЮЖЭНЕРГОСЕТЬПРОЕКТ* г.Ростов-на-Дону		

линия связи с листом 20



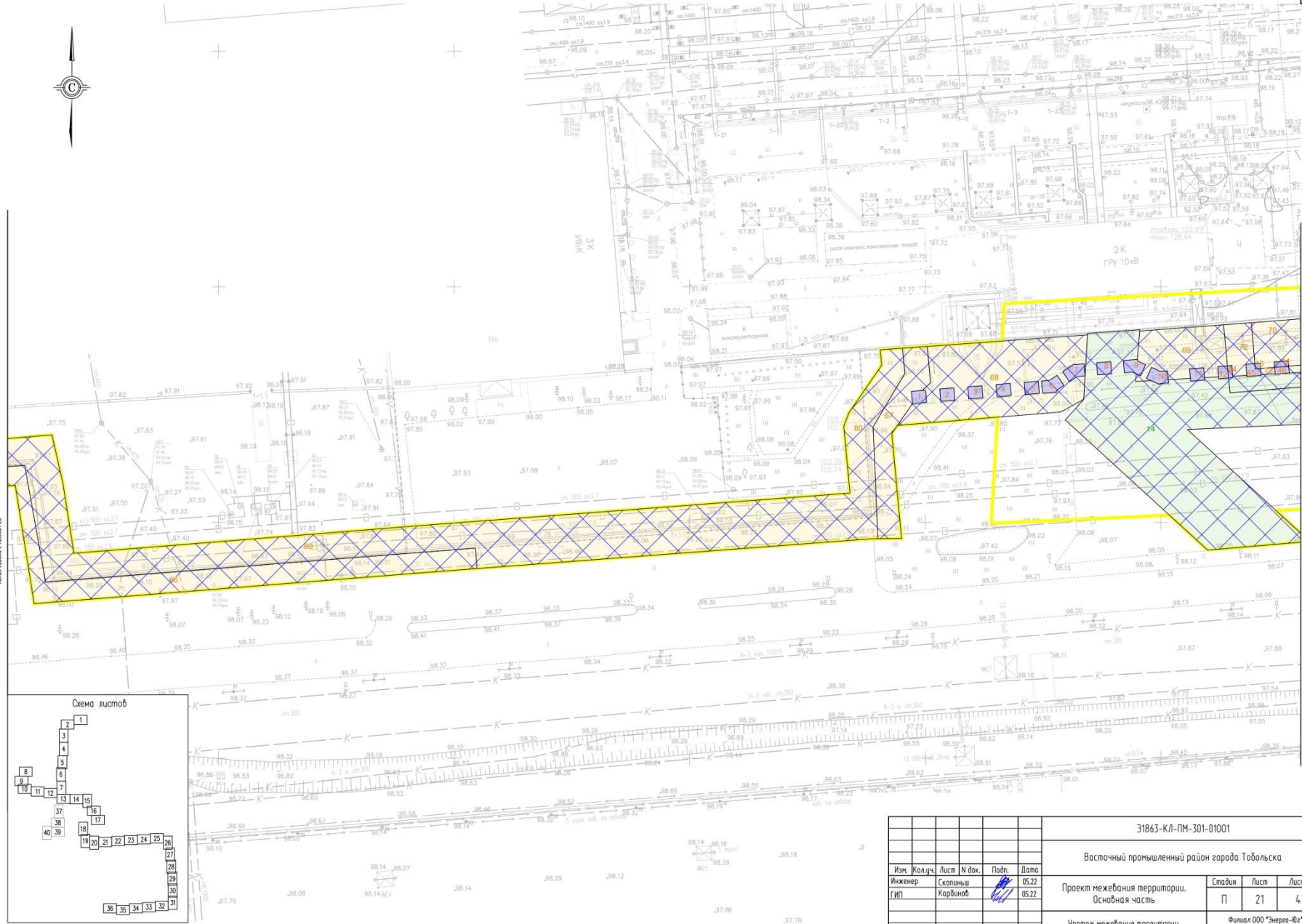
Линия забора с листом 19

Линия забора с листом 21



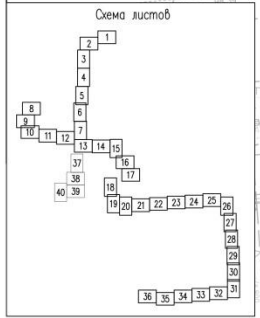
Составлено	
Взам. инв. №	
Подп. и дата	
Имя, Инициалы	

31863-КЛ-ПМ-301-01001				
Восточный промышленный район города Тобольска				
Инженер	Скопцов	Подп.	Дата	
ГИП	Карбинов		05.22	
Проект межевания территории. Основная часть			Лист	20
Чертеж межевания территории. М 1:500			Листов	42
			Филиал ООО "Энерго-Юг" "ЮЖЭНЕРГОСЕТЬПРОЕКТ" в Роснефть-банку	



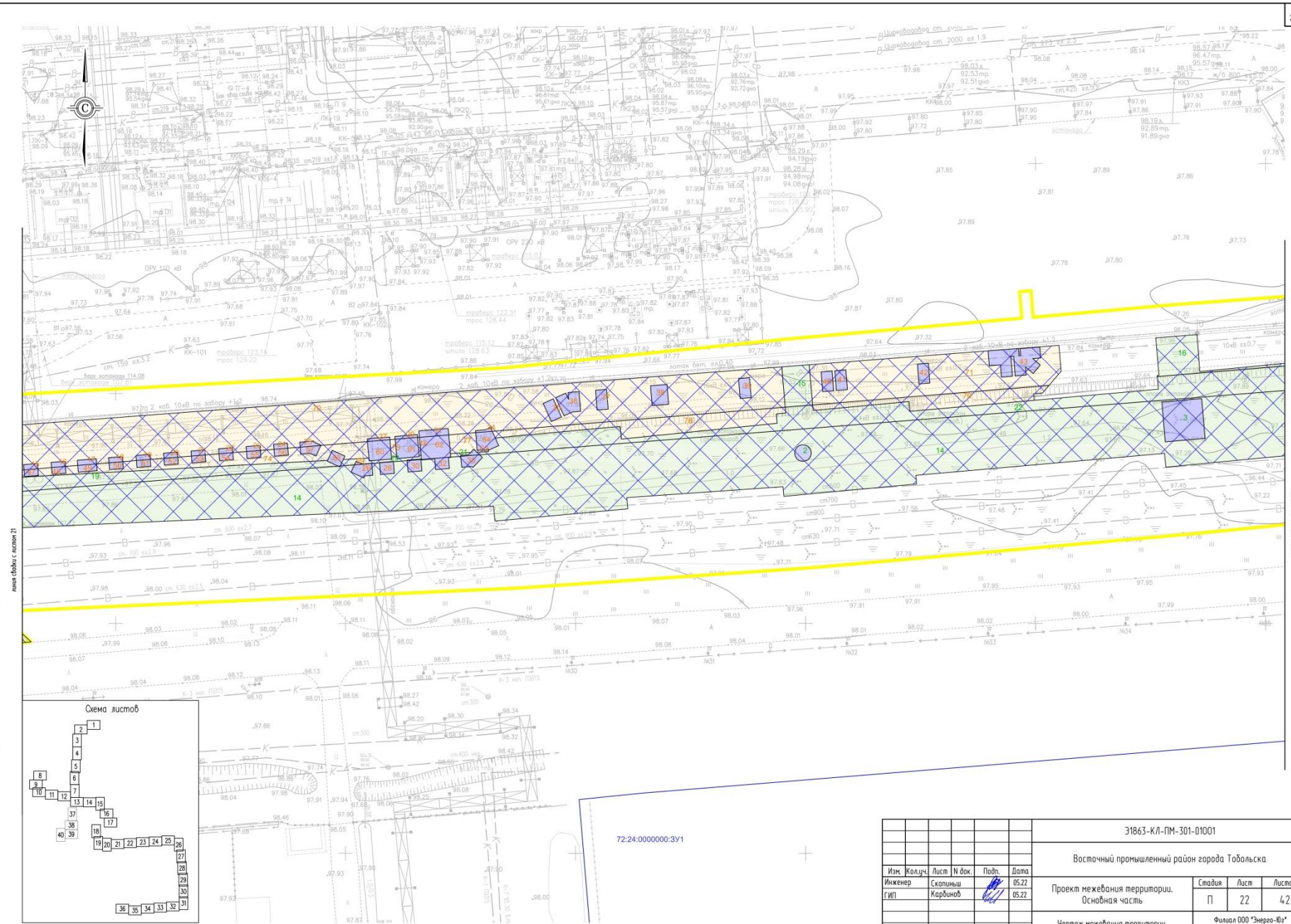
линия забора с калиткой 20

линия забора с калиткой 22



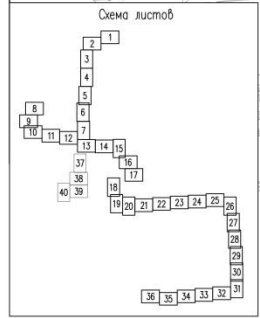
Составлено
Взам. инв. №
Пост. и дата
Лист № листа

Э1863-КЛ-ПМ-301-01001					
Восточный промышленный район города Тобольска					
Изм.	Колуч.	Лист	№ док.	Подп.	Дата
Инженер	Скопышев	Карынов	05.22		05.22
Проект межевания территории. Основная часть					Сводный лист
Чертеж межевания территории. М 1:500					Лист 21
					Лист 42
					Филиал ООО "Энерго-ВЭ" "УЖЭНЕРГОСЕТЬПРОЕКТ" в Респуб-лике Саха



линия забора с вылетом 21

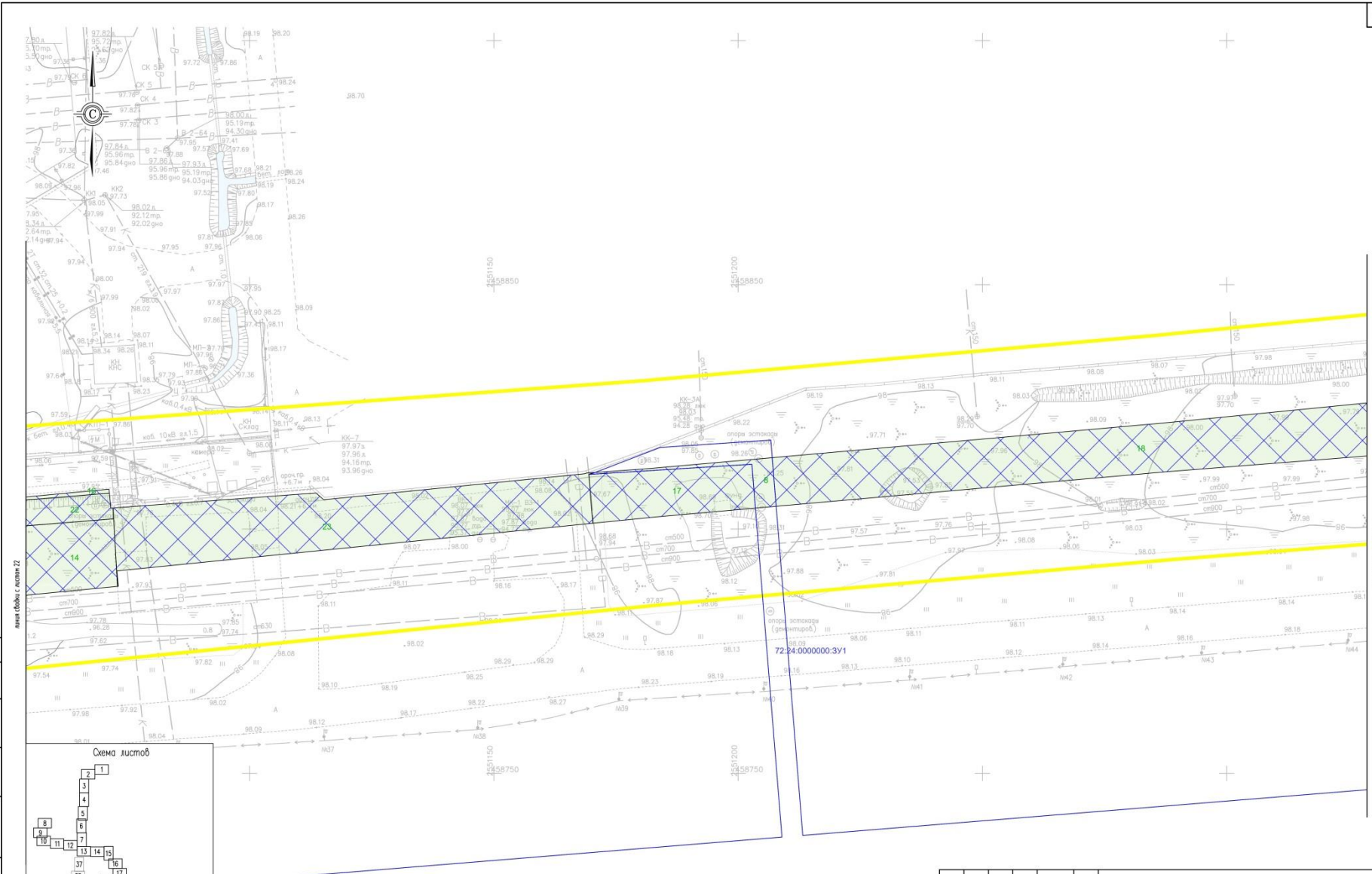
линия забора с вылетом 23



Содержание	
Лист № докум.	Вокз. шиф. №
Лист № докум.	Поясн. и детали
Лист № докум.	

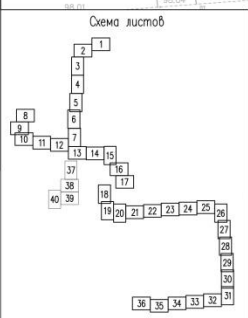
72:24.0000000:ЗУ1

						Э1863-К/П-ПМ-301-01001			
						Восточный промышленный район города Тобольска			
Изм.	Калоч.	Лист	№ док.	Подп.	Дата	Проект межевания территории. Основная часть	Стадия	Лист	Листов
Инженер	Степанюк			К	05.22		П	22	42
Гип	Карбышев			К	05.22	Чертеж межевания территории. М 1:500	Фирма ООО "Энерго-Век" "ИНЖПРОЕКТАРХИТЕКТ" г.Рославль-Вог		



Анализ территории с листом 22

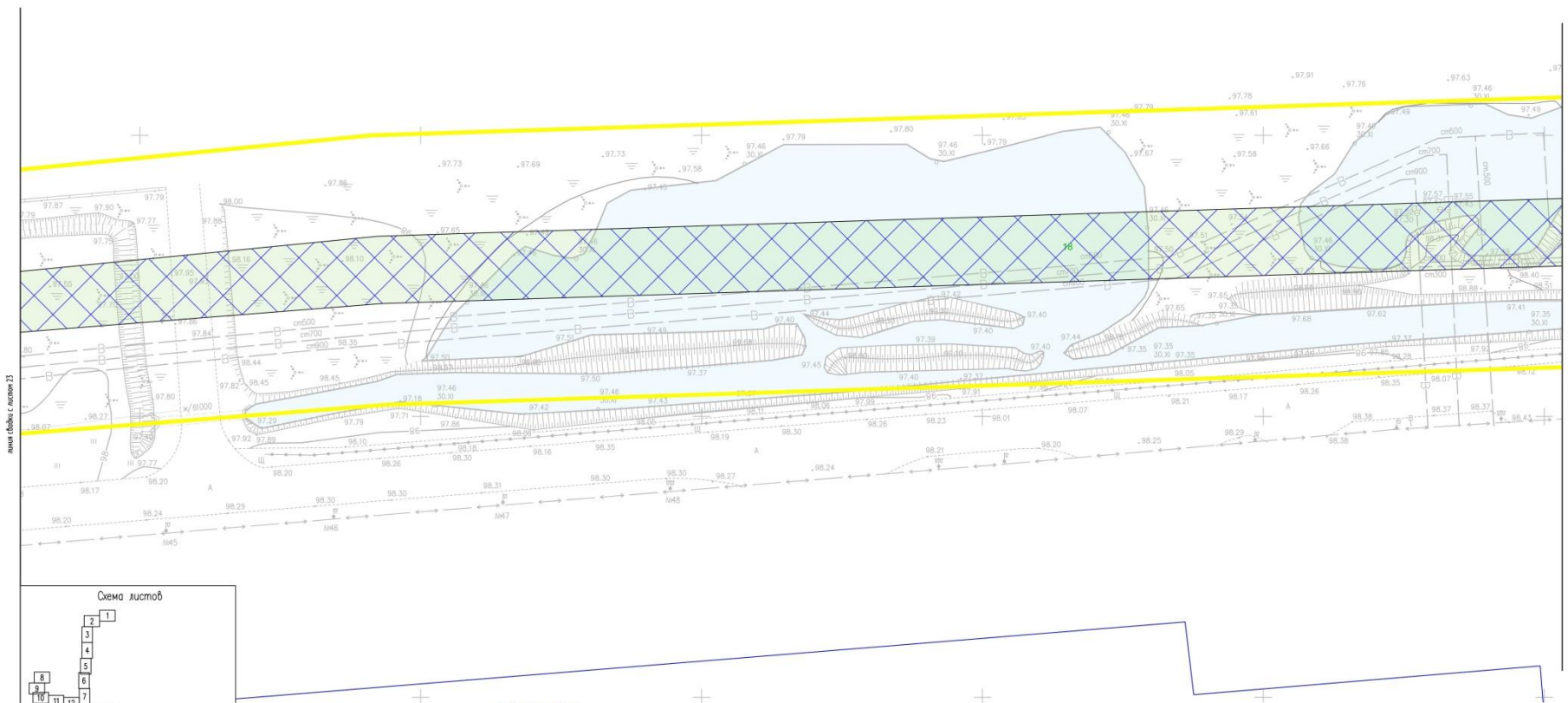
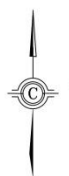
Анализ территории с листом 24



Имя, И.Ф.О.	Подп. и дата	Ваш шифр, №	Составлено

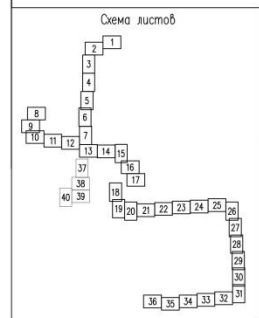
72:24:0000000:ЗУ1

Э1863-КЛ-ПМ-301-01001				
Восточный промышленный район города Тобольска				
Изм.	Кол-во	Лист	№ док.	Дата
Инженер	Скопильны	Кардинов		05.22
ГИП				05.22
Проект межевания территории. Основная часть.			Стадия	Лист
Чертеж межевания территории. М 1:500			П	23
			Листов	42
			Фирма ООО "Энерго-И2" ЮЖЭНЕРГОСЕТЬПРОЕКТ г.Рославль-на-Дону	



Листовой с листом 23

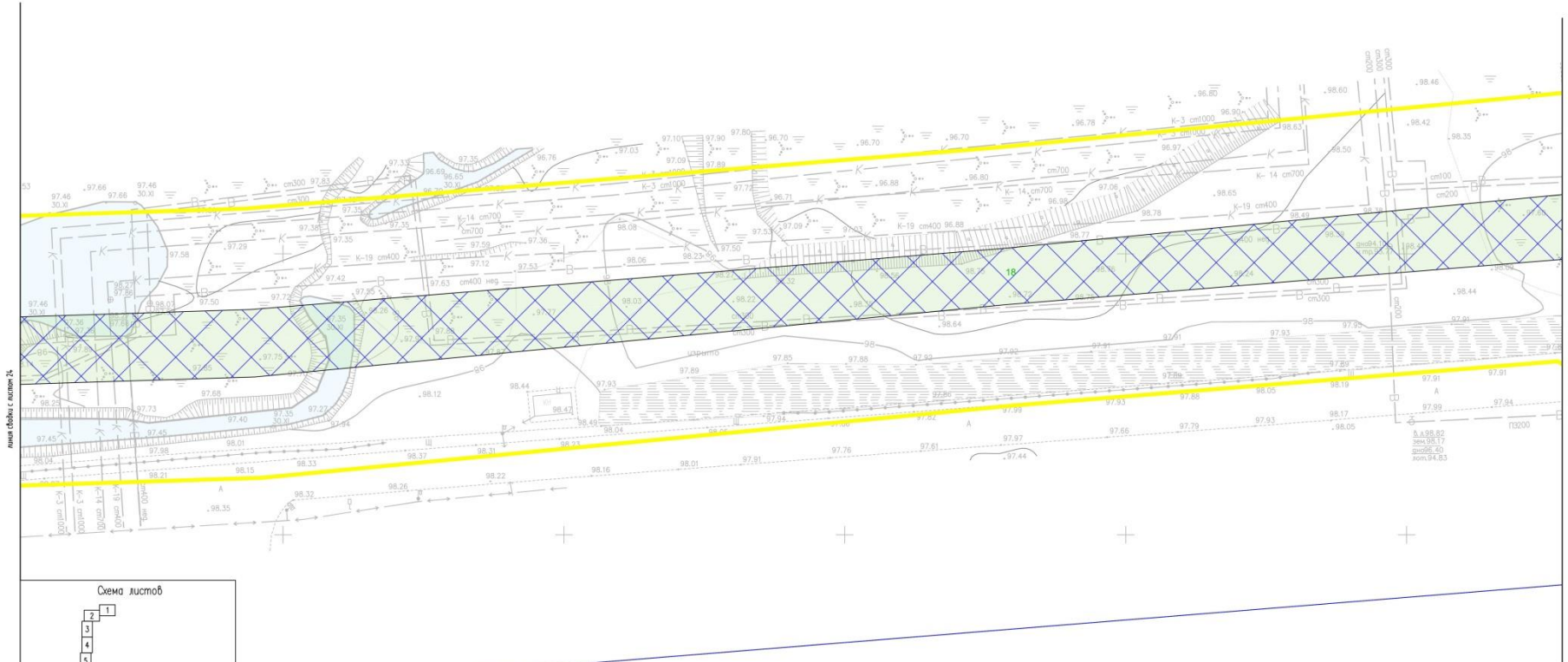
Листовой с листом 25



72.24.0000000.3\Y1

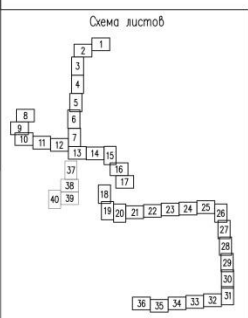
Составлено	
Дата	
Лист	
№	
Лист	
№	
Лист	
№	
Лист	
№	
Лист	
№	

Э1863-КЛ-ПМ-301-01001					
Восточный промышленный район города Тобольска					
Изм.	Колуч.	Лист	№ док.	Подп.	Дата
	Инженер	Скопильщ			05.22
	ГИП	Жарбинов			05.22
Проект межевания территории. Основная часть				Стадия	Лист
				П	24
Чертеж межевания территории. М 1:500				Листов 42	
				Филиал ООО "Энерго-Вз" "ЮЖЭНЕРПРОЕКТ" г.Тобольск-40-20м	



линия забора с высотой 24

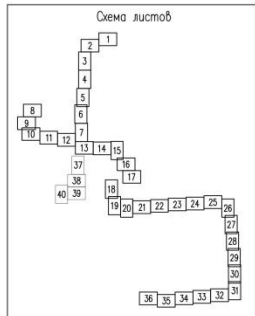
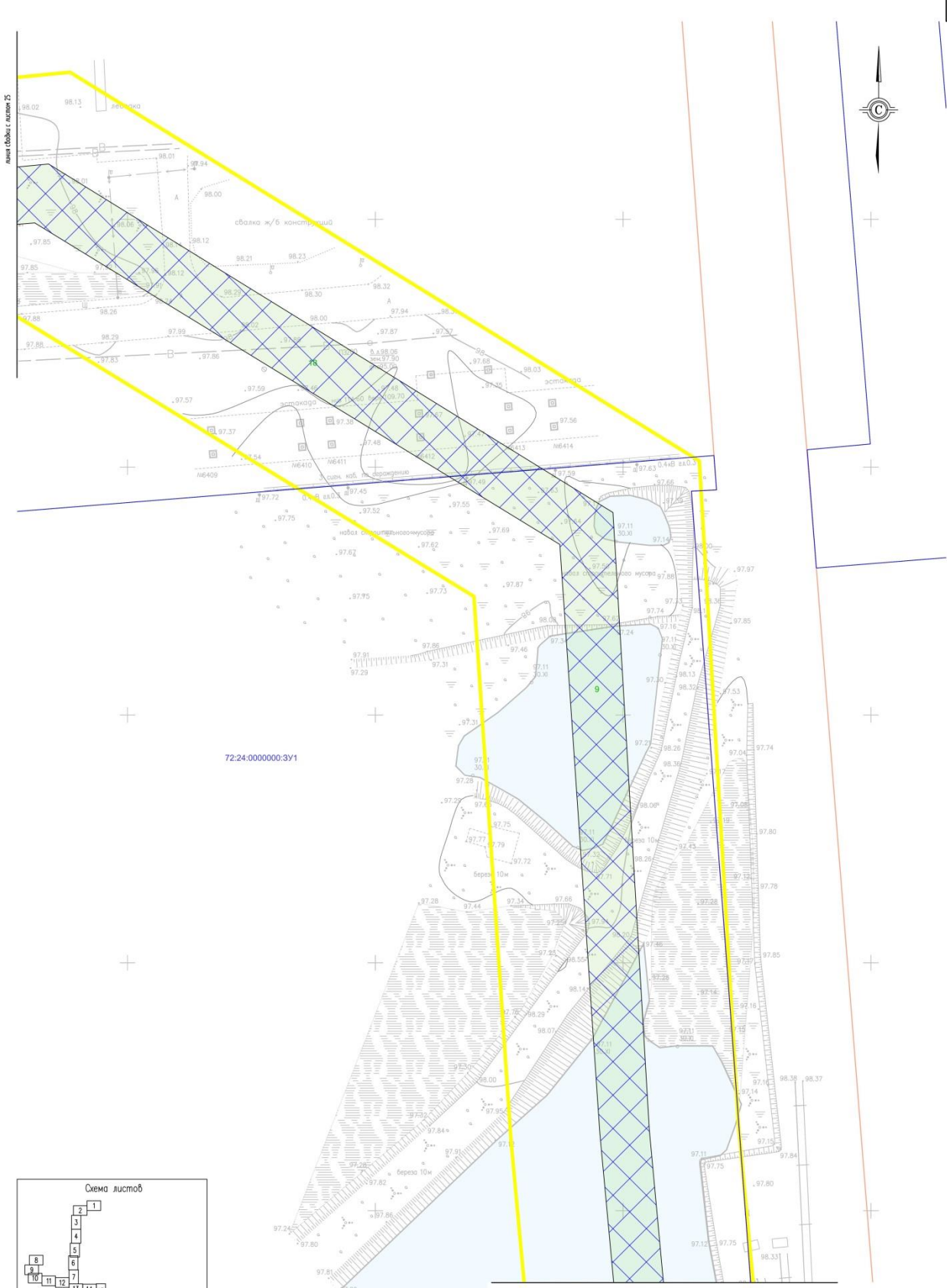
линия забора с высотой 26



72:24:0000000:3У1

Имя, И.Ф.О.	Полн. и одно.	Ваш. шиф. №
Составлено		

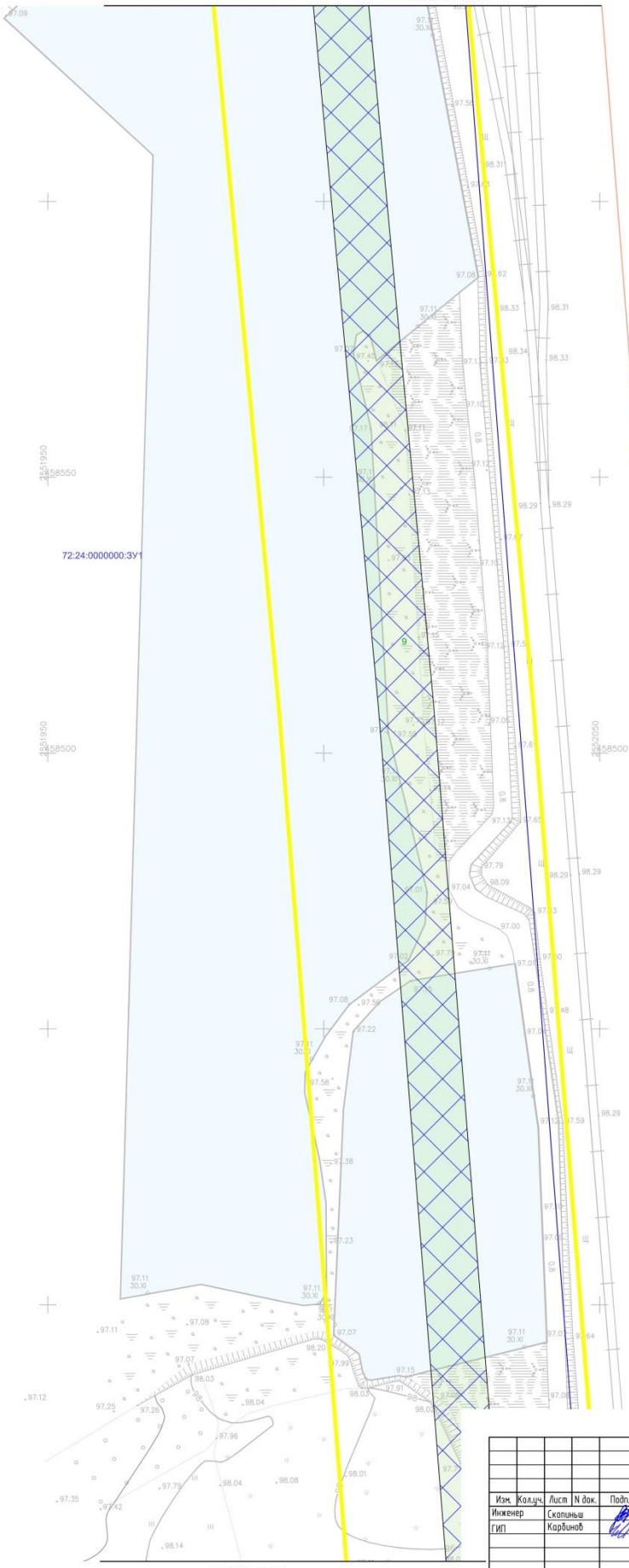
Э1863-КЛ-ПМ-301-01001				
Восточный промышленный район города Тобольска				
Изм.	Кол.ч.	Лист	№ док.	Дата
Инженер	Скопильны	Карбынов	05.22	05.22
Проект межевания территории.			Стадия	Лист
Основная часть			П	25
Чертеж межевания территории.			Филиал ООО "Энерго-И2"	
М 1:500			"ЮЖЭНЕРГОСЕТЬПРОЕКТ"	
			г.Рославль-на-Днепр	



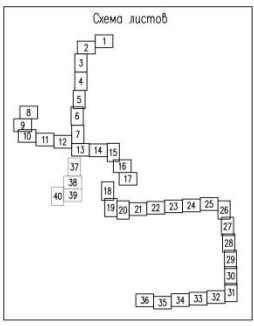
Составлено
Взам. инв. №
Лист №
Дата
Имя, Инициал

31863-КЛ-ПМ-301-01001				
Восточный промышленный район города Тольяты				
Изм.	Калач	Лист	№ док.	Дата
Инженер	Скляков	Карбинов		05.22
ГИП				05.22
Проект межевания территории. Основная часть			Стадия	Лист
			П	26
Чертеж межевания территории. М 1:500			Листов	42
			Фирма ООО "Энерг-81" ЮЗЭНЕРГАСЕТЬПРОЕКТ г.Тольятти-на-Дону	

линия стояки с листом 26



72:24:0000000:3У1

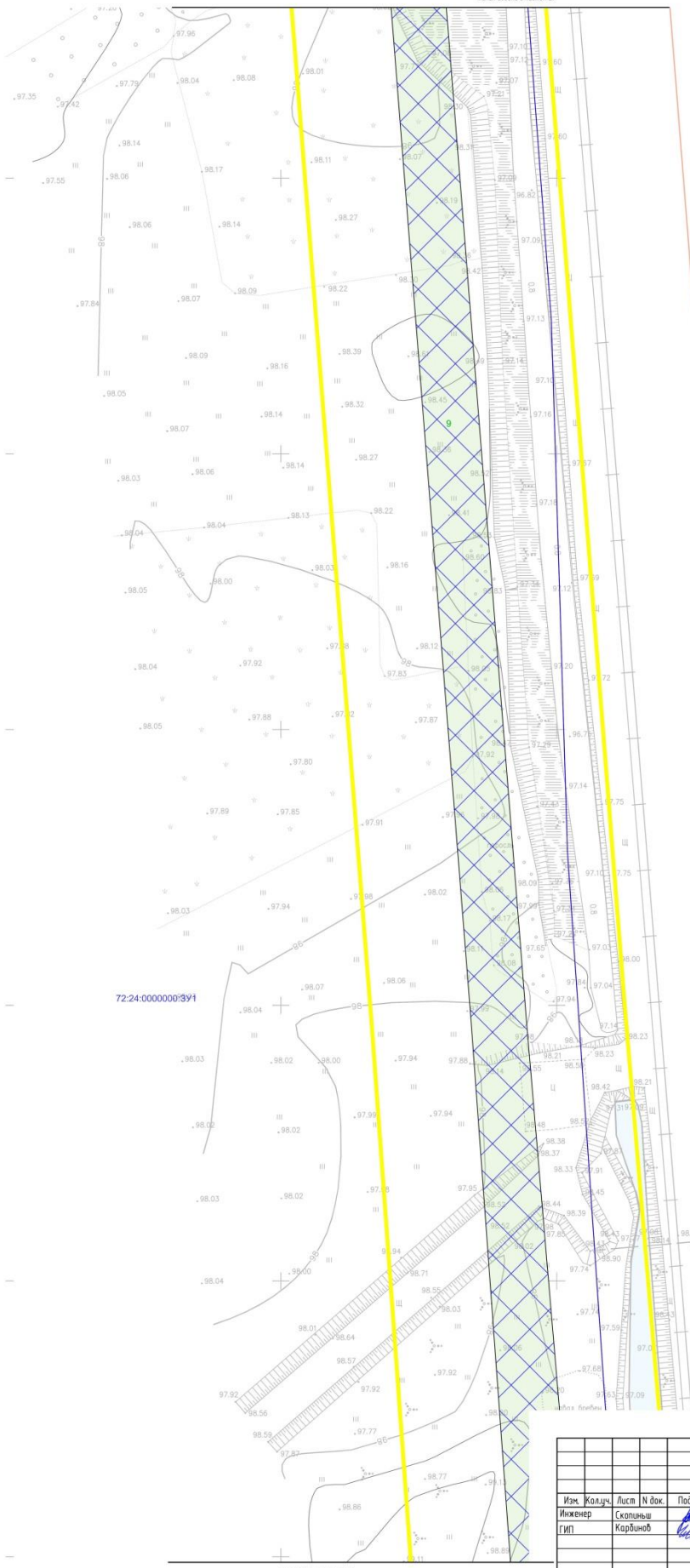
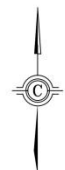


Согласовано
Имя, И.Фамилия
Подпись и дата
Взам. инд. №

Э1863-КЛ-ПМ-301-01001							
Восточный промышленный район города Тобольска							
Изм.	Кол-во	Лист	№ док.	Подп.	Дата		
Инженер	Скопильных	27	05.22		05.22		
ГИП	Карвинов				05.22		
Проект межевания территории. Основная часть.					Стадия	Лист	Листов
					П	27	42
Чертеж межевания территории. М 1:500					Филиал ООО "Энерго-02" ЮЖЭНЕРГОСЕТЬПРОЕКТ г.Ростов-на-Дону		

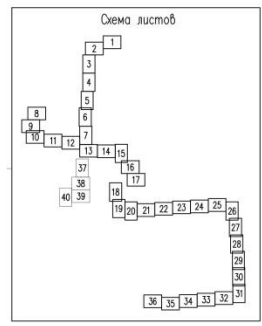
линия стояки с листом 28

линия связи с листом 27



72:24:0000000:3У1

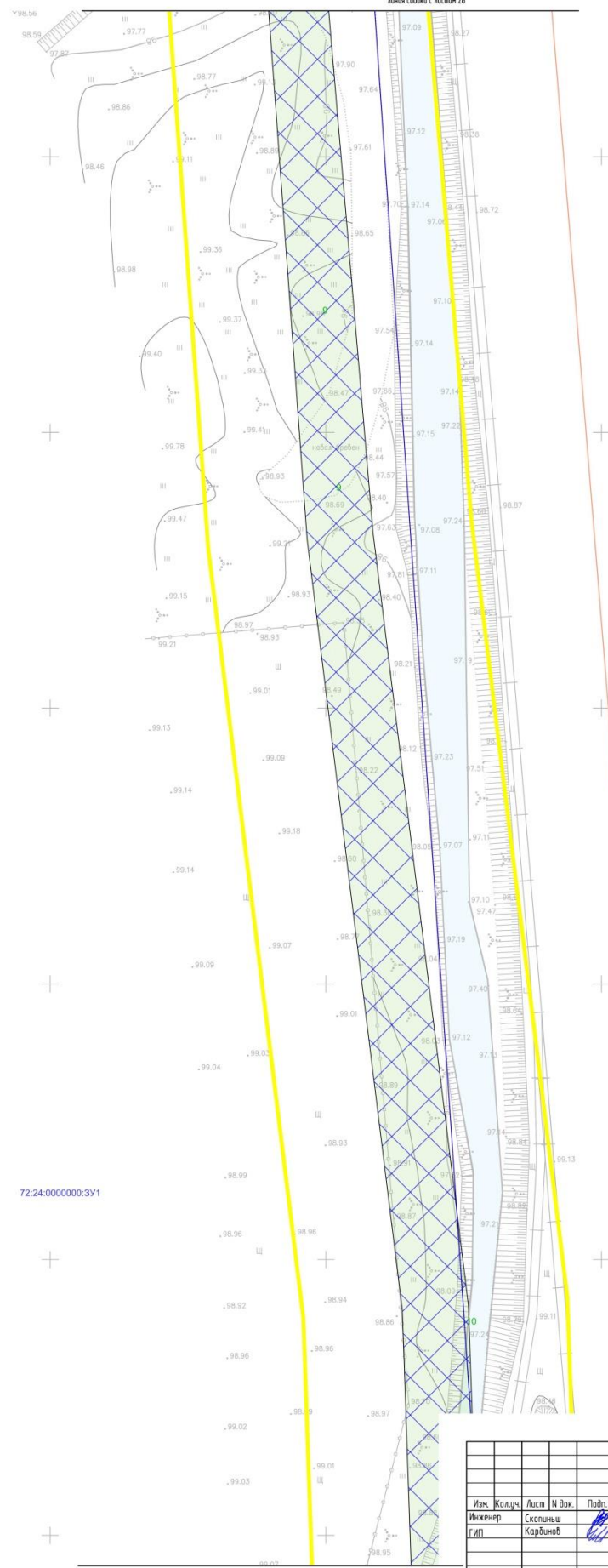
линия связи с листом 29



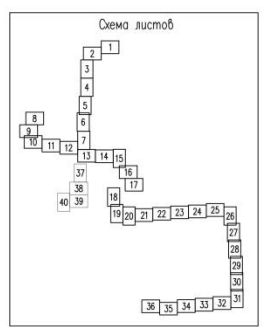
Согласовано
Взам. инв. №
Лист №
Лист №
Лист №

Э1863-КЛ-ПМ-301-01001					
Восточный промышленный район города Тобольска					
Изм.	Калуч	Лист	№ док.	Подп.	Дата
Инженер	Скопцова	Карбинов			05.22
ГИП					05.22
Проект межевания территории. Основная часть				Стадия	Лист
Чертеж межевания территории. М 1:500				П	28
				Листов	42
Фирма ООО "Энерго-82" ЮЖЭНЕРГОСЕТЬПРОЕКТ г.Ростов-на-Дону					

линия съвки с листом 28



72:24:0000000:3/1

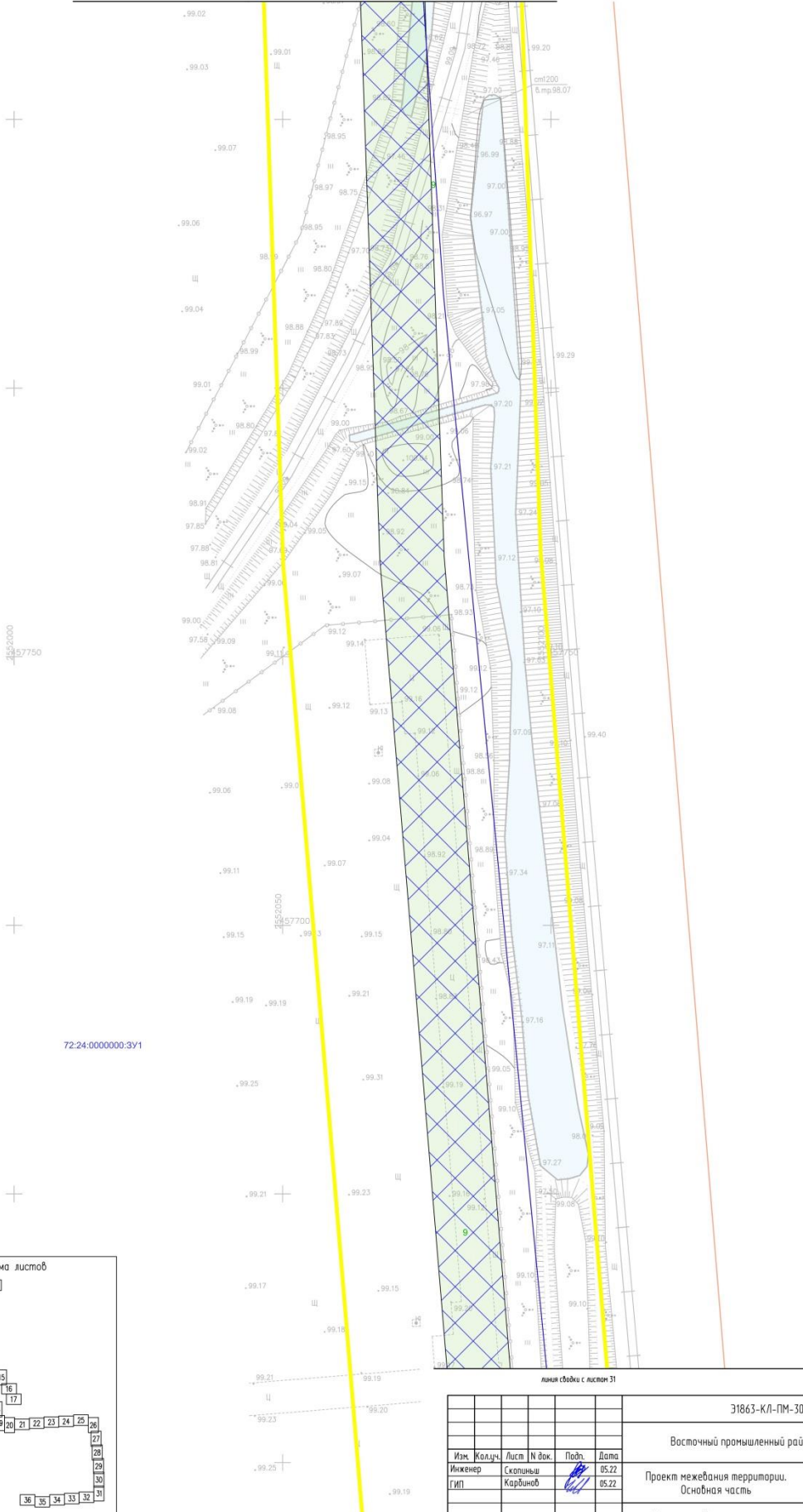


Согласовано	
Лист № 29	
Взам. инв. №	
Лист № 29	
Лист № 29	
Лист № 29	

линия съвки с листом 30

Э1863-КЛ-ПМ-301-01001				
Восточный промышленный район города Тобольска				
Изм.	Жалуч.	Лист	№ док.	Дата
Инженер	Скотанаш			05.22
ГИП	Карбинов			05.22
Проект межевания территории. Основная часть			Стадия	Лист
			П	29
Чертеж межевания территории. М 1:500			Листов	42
Филиал ООО "Энерго-Волга" "ЮЖЭНЕРГАСЕТ" ПРСКЕТ" г.Рославль-на-Бере				

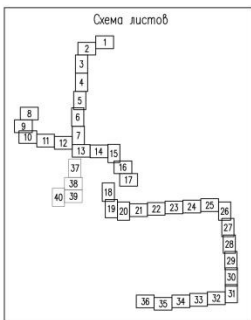
линия слобки с листом 29



16520000
16527750

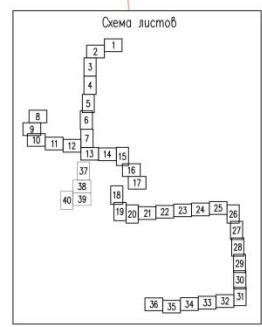
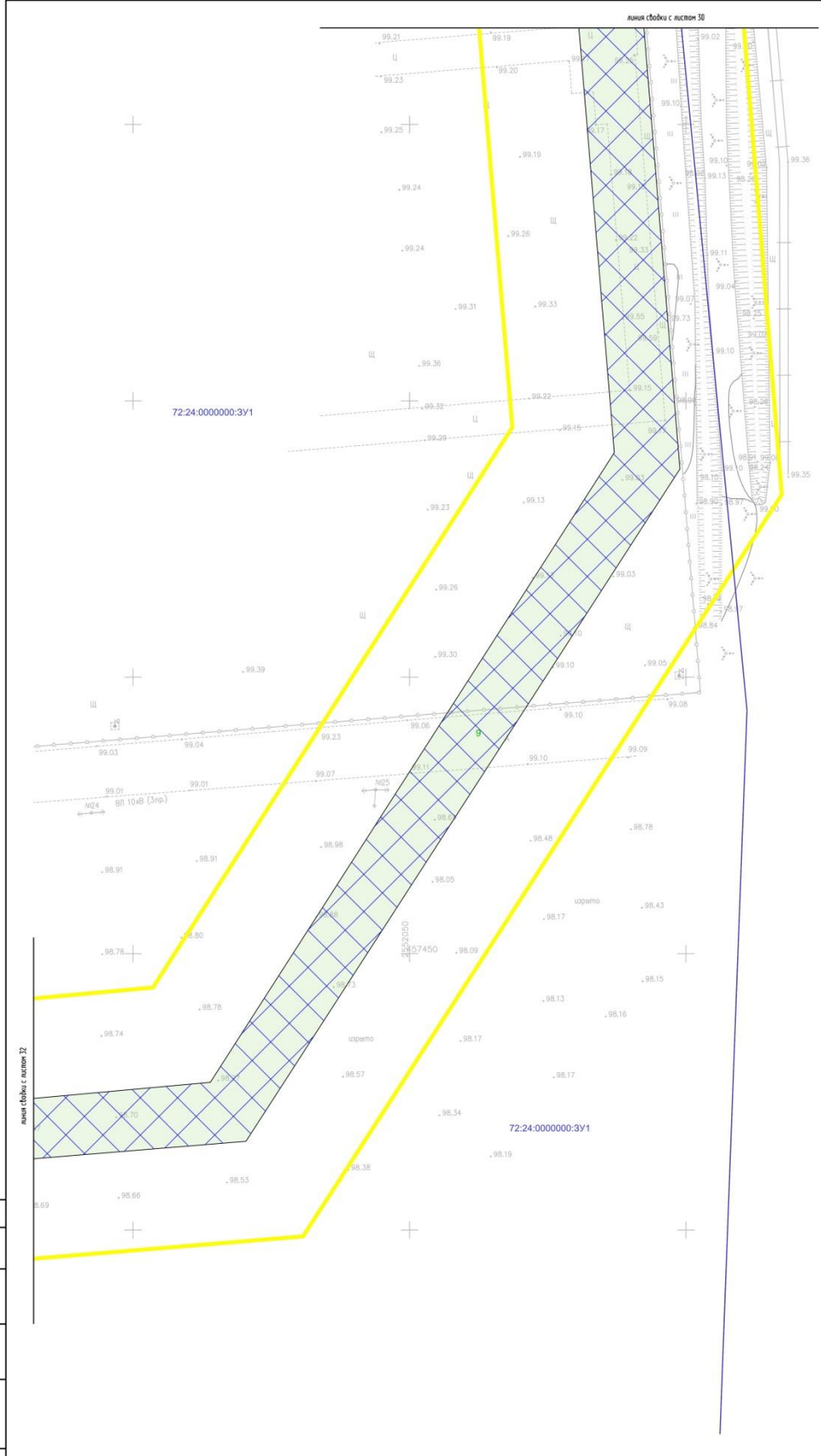
72:24:0000000.3У1

линия слобки с листом 31



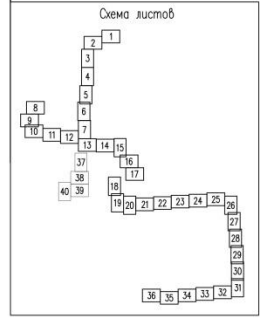
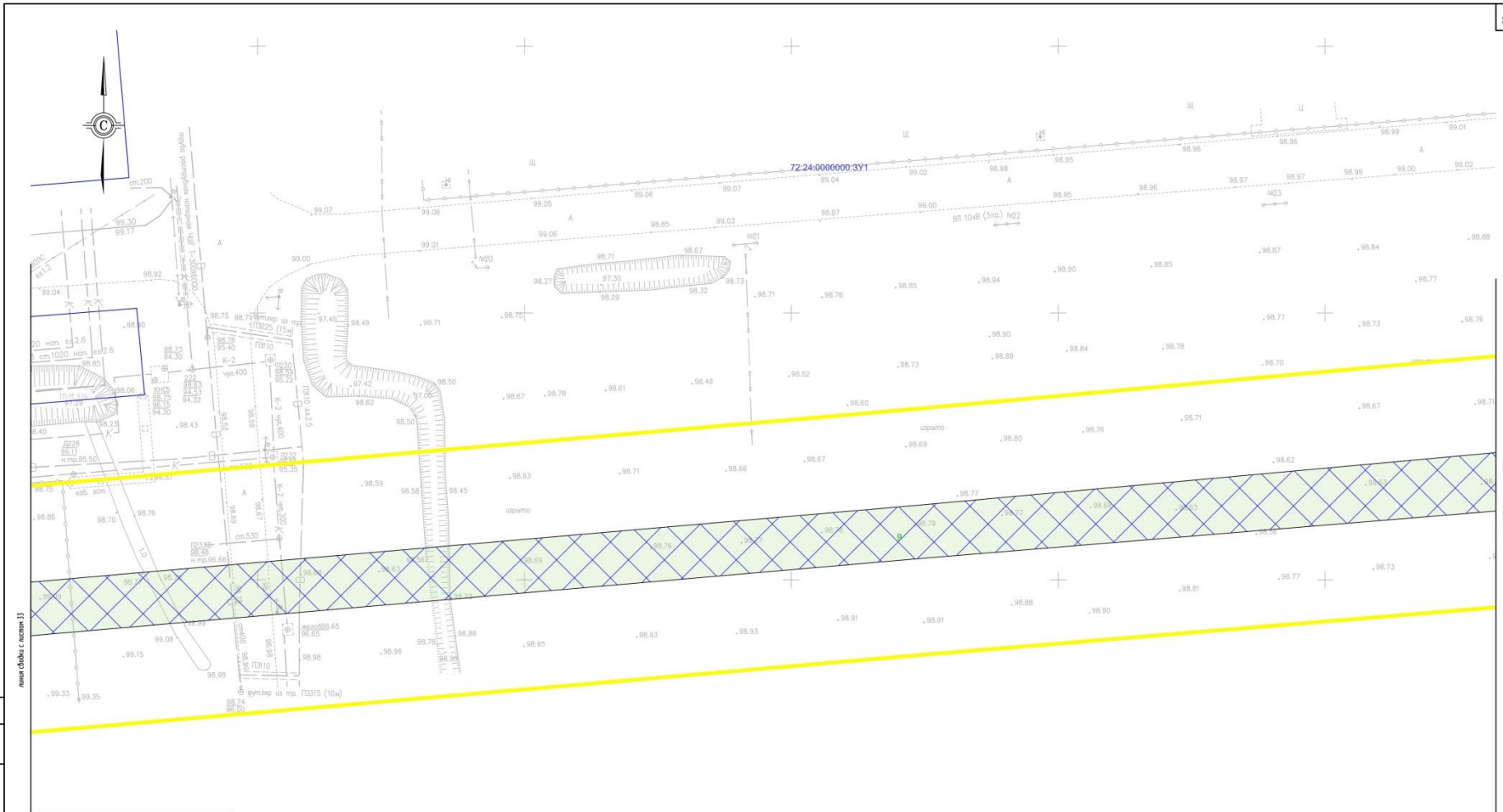
Составлено	
Взв. шиф. №	
Пропр. и дата	
Изд. № листа	

Э1863-КЛ-ПМ-301-01001					
Восточный промышленный район города Тобольска					
Изм.	Кол-во	Лист	№ док.	Подп.	Дата
Инженер	Скопцов	Карбышев			05.22
ГИП					05.22
Проект межевания территории. Основная часть			Стадия	Лист	Листов
			П	30	42
Чертеж межевания территории. М 1:500			Филиал ООО "Энерго-Юг" "ЮЖЭНЕРГЕОСЕТЬПРОЕКТ" в г.Тобольск-на-Дону		



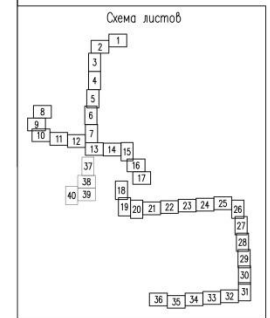
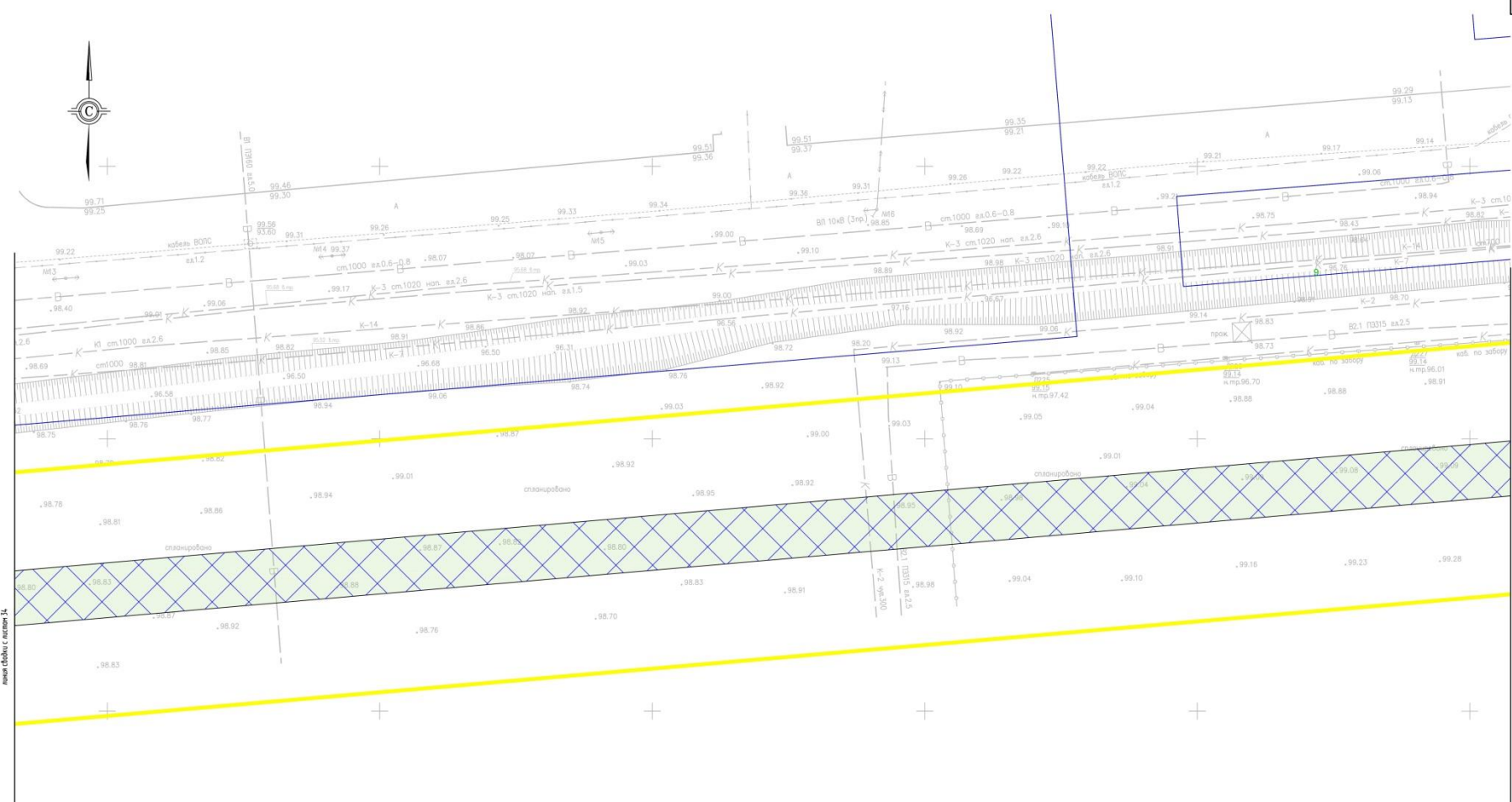
Составлено	
Взам. инв. №	
Пор. и дата	
Инд. № листа	

31863-КЛ-ПМ-301-01001					
Восточный промышленный район города Тобольска					
Изм.	Жолуч.	Лист	№ док.	Подп.	Дата
Инженер	Скотельны				05.22
ГВП	Кардинов				05.22
Проект межевания территории.				Стадия	Лист
Основная часть				П	31
Чертеж межевания территории.				Филиал ООО "Энерго-Вз"	
М 1:500				"ЮЖЭНЕРТ ОЭС" ТР-ПРОЕКТИ"	
				г.Тобольск, ул. 3-ья	



Составлено	
Имя, № докум.	
Полн. и дата	
Имя, № докум.	

Э1863-К/Л-ПМ-301-01001					
Восточный промышленный район города Тобольска					
Изм.	Колуч.	Лист	№ док.	Подп.	Дата
Инженер	Скапныш				05.22
ГМП	Карбинов				05.22
Проект межевания территории. Основная часть				Стадия	Лист
Чертеж межевания территории. М 1:500				П	32
				Листов	42
				Филиал ООО "Энерго-Восток" "ЮЖЭНЕРГОСТРОЙРЕКСТ" г.Рославль-на-Иволге	

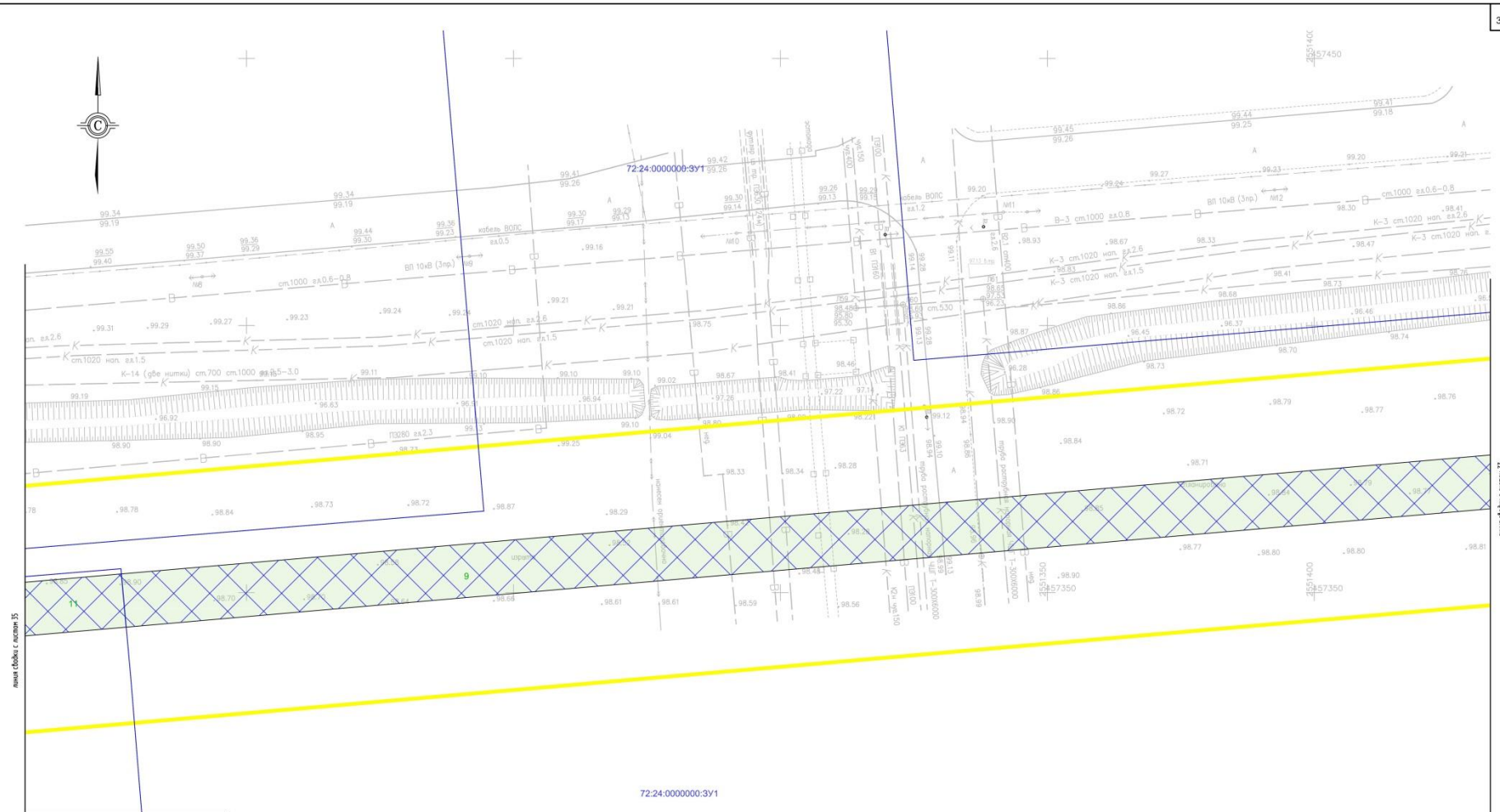


72:24:0000000:3У1

Составлено
Взам. инв. №
Поряд. и дата
Инд. № листа

Э1863-КЛ-ПМ-301-01001					
Восточный промышленный район города Тобольска					
Изм.	Колуч.	Лист	№ вкл.	Подп.	Дата
Инженер	Скопцова	Карбонов			05.22
ГИП					05.22
Проект межевания территории. Основная часть				Стадия	Лист
Чертеж межевания территории. М 1:500				П	33
				Лист	42
				Филиал ООО "Энерго-В2" ЮЖЕНЕРПРОЕКТ" в Тобольске-Вост.	

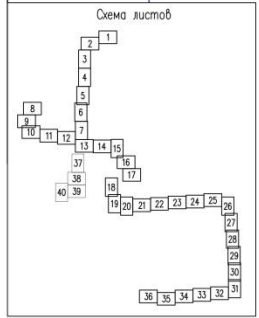
линия границ с листом 37



72.24.0000000.3У1

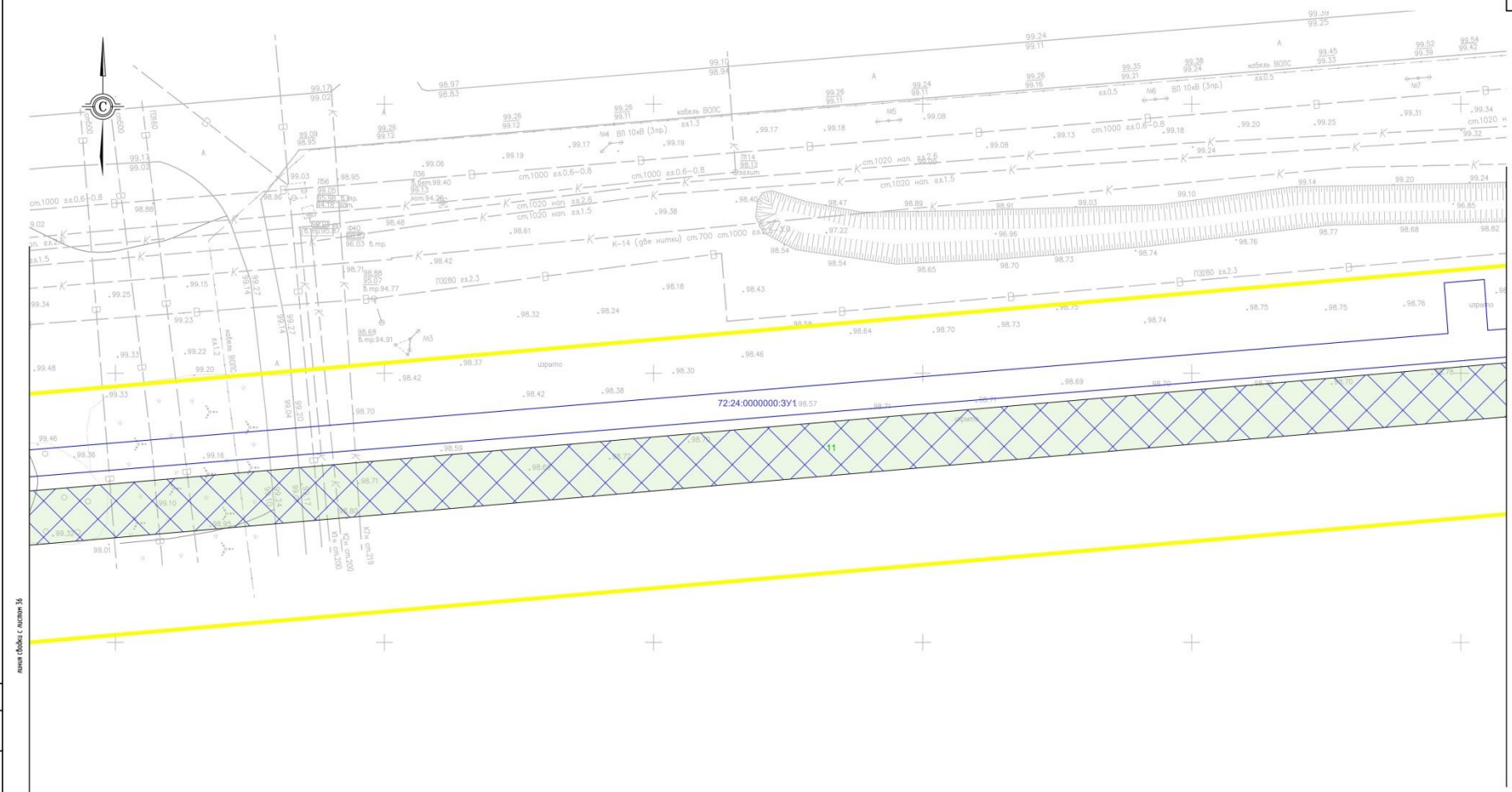
линия отвода с участка 35

линия отвода с участка 35



Составлено
Вып. инв. №
Лист №
Изм. №

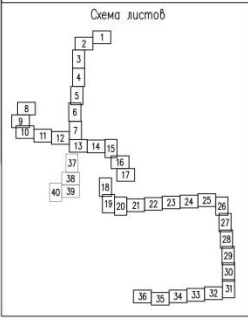
Э1863-К/Л-ПМ-301-01001									
Восточный промышленный район города Тобольска									
Изм.	Колуч.	Лист	№ док.	Подп.	Дата	Проект межевания территории. Основная часть	Стадия	Лист	Листов
Инженер	Скопцов	Кардинов	05.22	05.22			П	34	42
Чертеж межевания территории. М 1:500							Филиал ООО "Энерго-Век" "ОБЪЕКТОВО-СТРОИТЕЛЬНЫЙ ПРОЕКТ" г.Рославль-на-Дону		



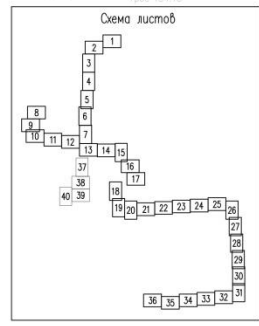
линия обхода с участком 38

линия обхода с участком 34

№ д. № участка	Полное наименование	Вид участка	Совладелец



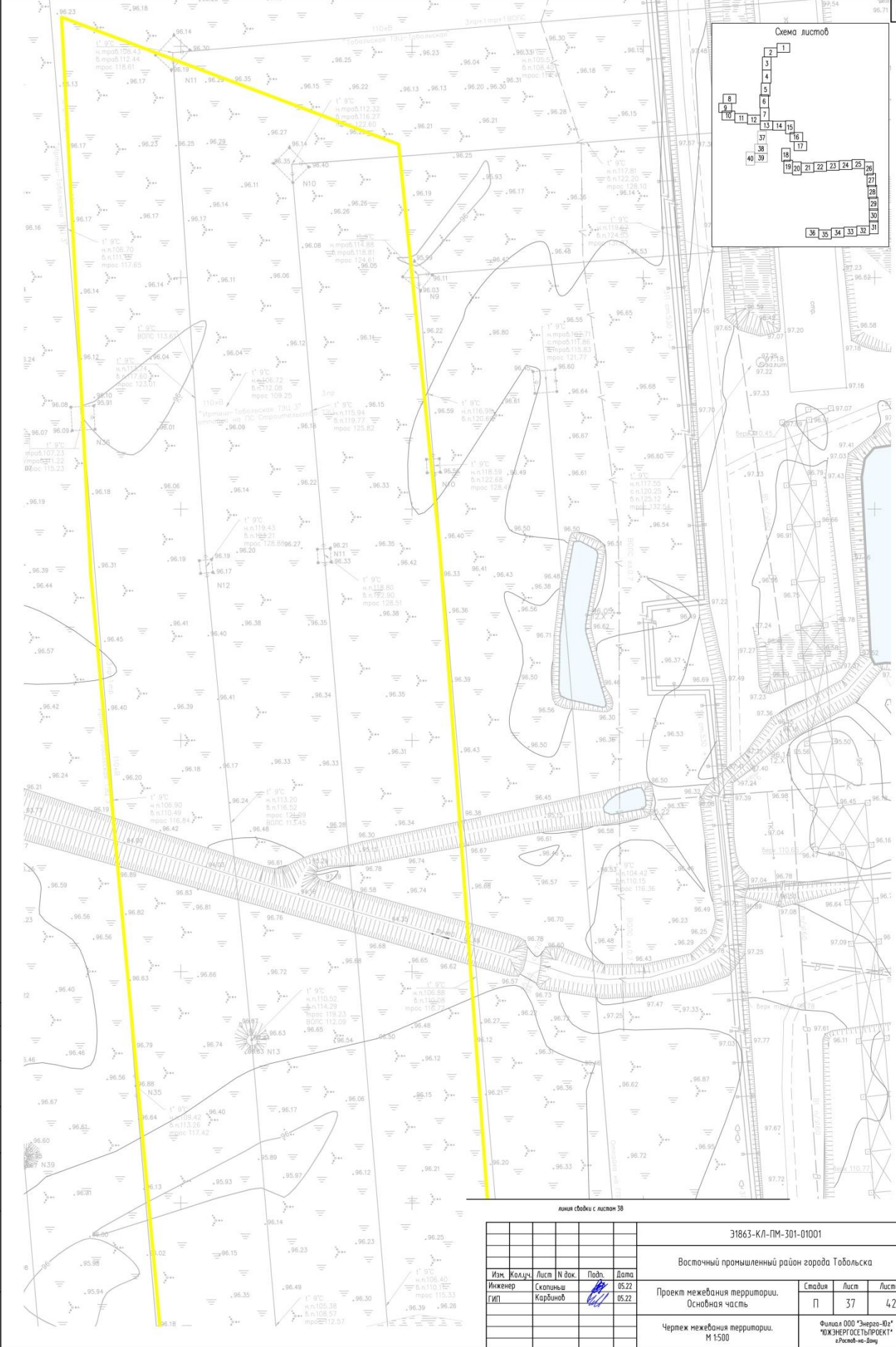
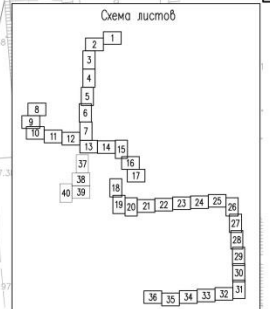
Э1863-К/Л-ПМ-301-01001					
Восточный промышленный район города Тобольска					
Изм.	Колуч.	Лист	№ док.	Подп.	Дата
Инженер	Скопцов	05.22			05.22
ГИП	Кардинов				
Проект межевания территории. Основная часть				Стадия	Лист
				П	35
Чертеж межевания территории. М 1:500				Листов	42
Филиал ООО "Энерга-Виз" "ЮЖУЭНЕРГОСЕТЬПРОЕКТ" г.Рославль-на-Дону					



Составлено	
Введ. шиф. №	
Проект и дата	
Имя, № листа	

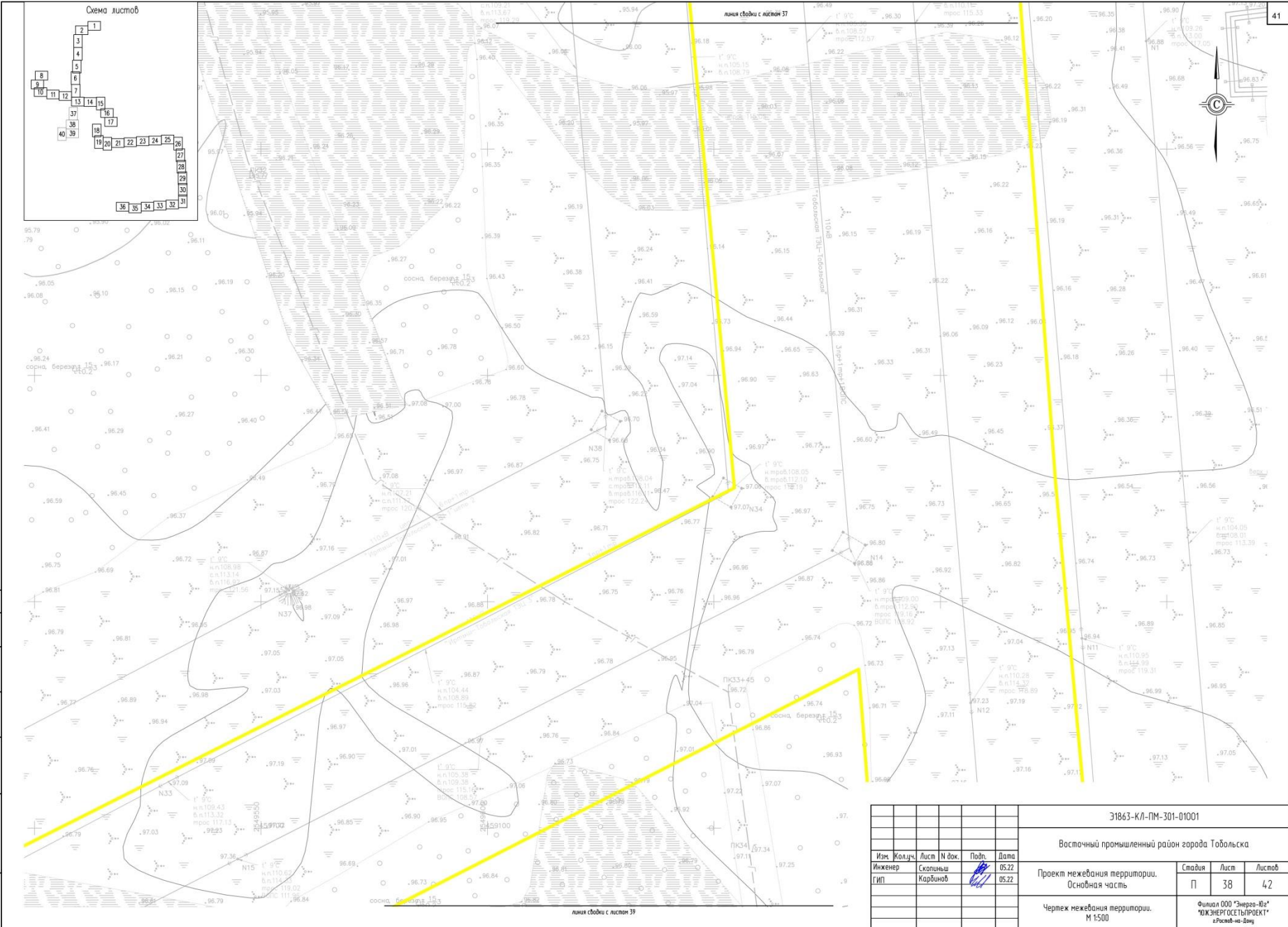
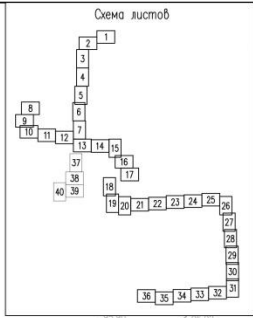
Э1863-КЛ-ПМ-301-01001					
Восточный промышленный район города Тобольска					
Изм.	Колуч.	Лист	№ док.	Подп.	Дата
Инженер	Скопцынь				05.22
ГИП	Карвинов				05.22
Проект межевания территории. Основная часть				Стация	Лист
Чертеж межевания территории. № 1500				П	36
				Листов	42
				Филиал ООО "Энерго-Юг" "ЮЖЭНЕРГЕТЪПРОЕКТ" в Рязань-на-Дону	

Листов 36 из 42



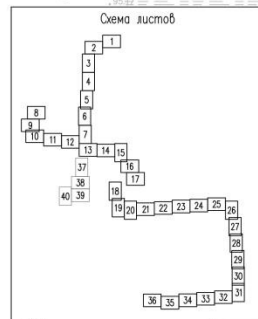
Создано	
Внес. лист. №	
Поср. и дата	
М.П. Устад.	

					31863-КЛ-ПМ-301-01001					
					Восточный промышленный район города Тобольска					
Изм.	Колуч.	Лист	№ док.	Подп.	Дата	Проект межевания территории. Основная часть	Свидет.	Лист	Листов	
	Инженер		Скользя	Кардинов	05.22		П	37	42	
					Чертеж межевания территории. М 1:500			Фирма ООО "Энерго-ВТ" "ЮЖЭНЕРГЕОСЕТЬПРОЕКТ" г.Ростов-на-Дону		



Составлено	
Проверено	
Изм. №	
Лист	
Всего листов	
Всего листов	

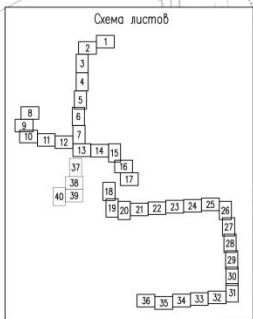
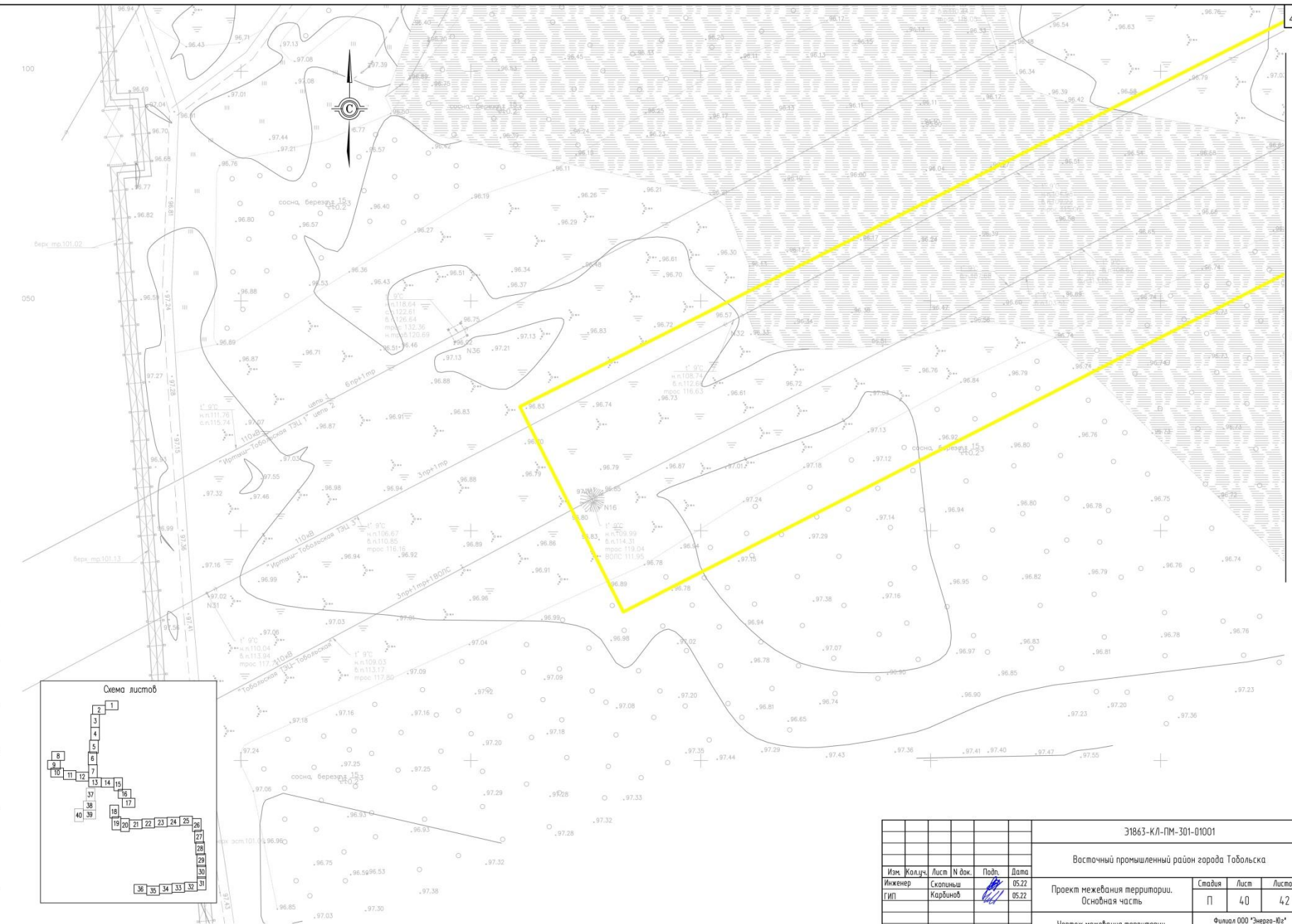
					Э1863-КЛ-ПМ-301-01001		
					Восточный промышленный район города Тобольска		
Изм.	Кол-во	Лист	№ док.	Подп.	Дата	Проект межевания территории.	
Инженер	Скопных				05.22	Основная часть	Стадия
ГИП	Карбышов				05.22		Лист
							Листов
						Чертеж межевания территории.	
						М 1:500	
						Филиал ООО "Энерго-Виз" "ОКЭНЕРГОСЕТЬПРОЕКТ" в г.Тобольск-на-Дону	



№№ листов	Порядок и дата	Взам. инв. №	Составлено

лист 42 из 42

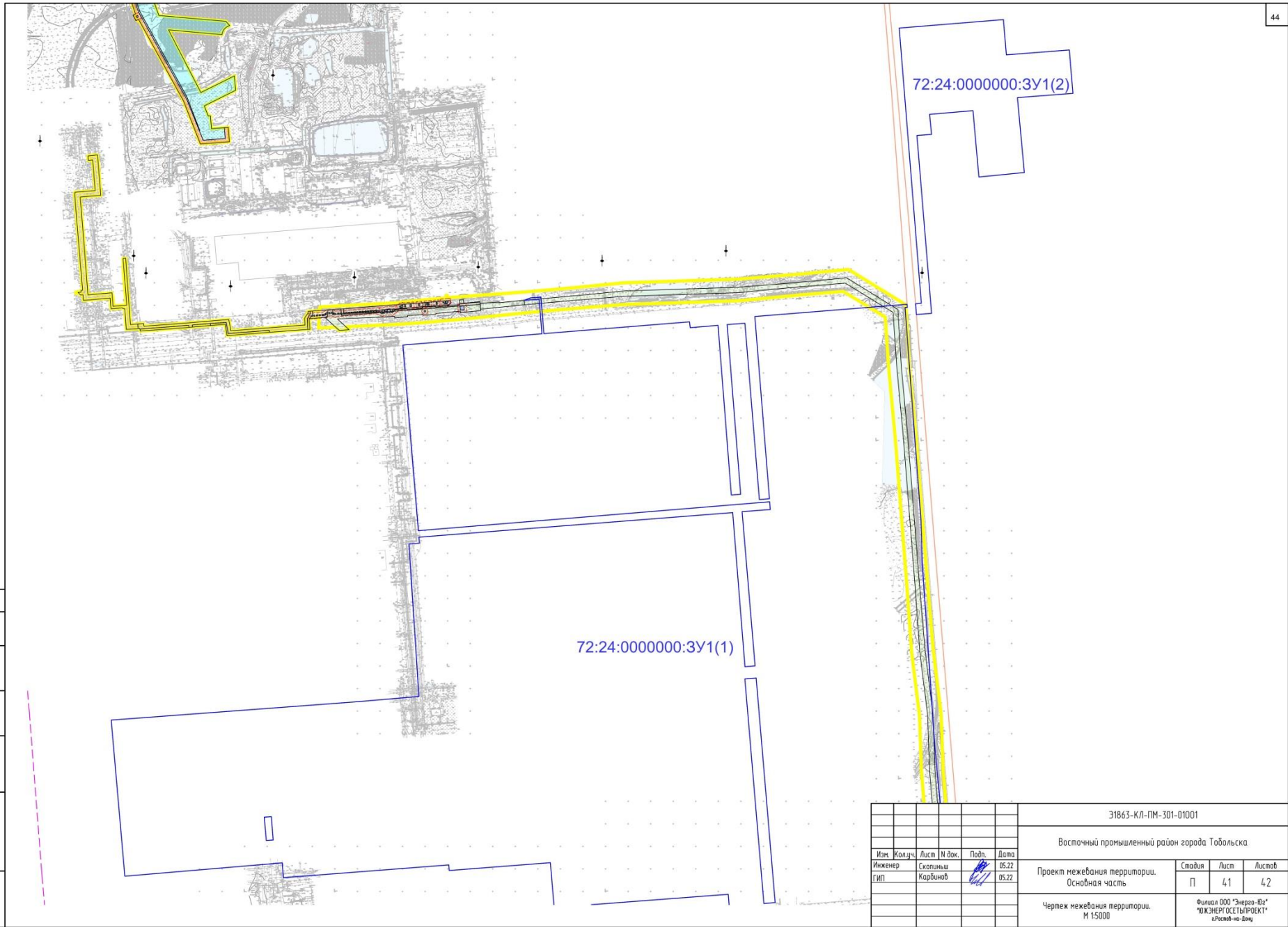
Э1863-КЛ-ПМ-301-01001				
Восточный промышленный район города Тобольска				
Изм.	Колуч.	Лист	№ док.	Подп.
Инженер	Скопцова	05.22		05.22
ГИП	Карбинов			
Проект межевания территории. Основная часть			Стация	Лист
			П	39
Чертеж межевания территории. М 1:500			Филиал ООО "Энерго-Юг" "ЮЖЭНЕРГОСЕТЬПРОЕКТ" г.Тобольск-на-Дону	
			Лист	42



Составлено
Взам. инв. №
Лист №
Листов
Изд. №
Проц. и дата

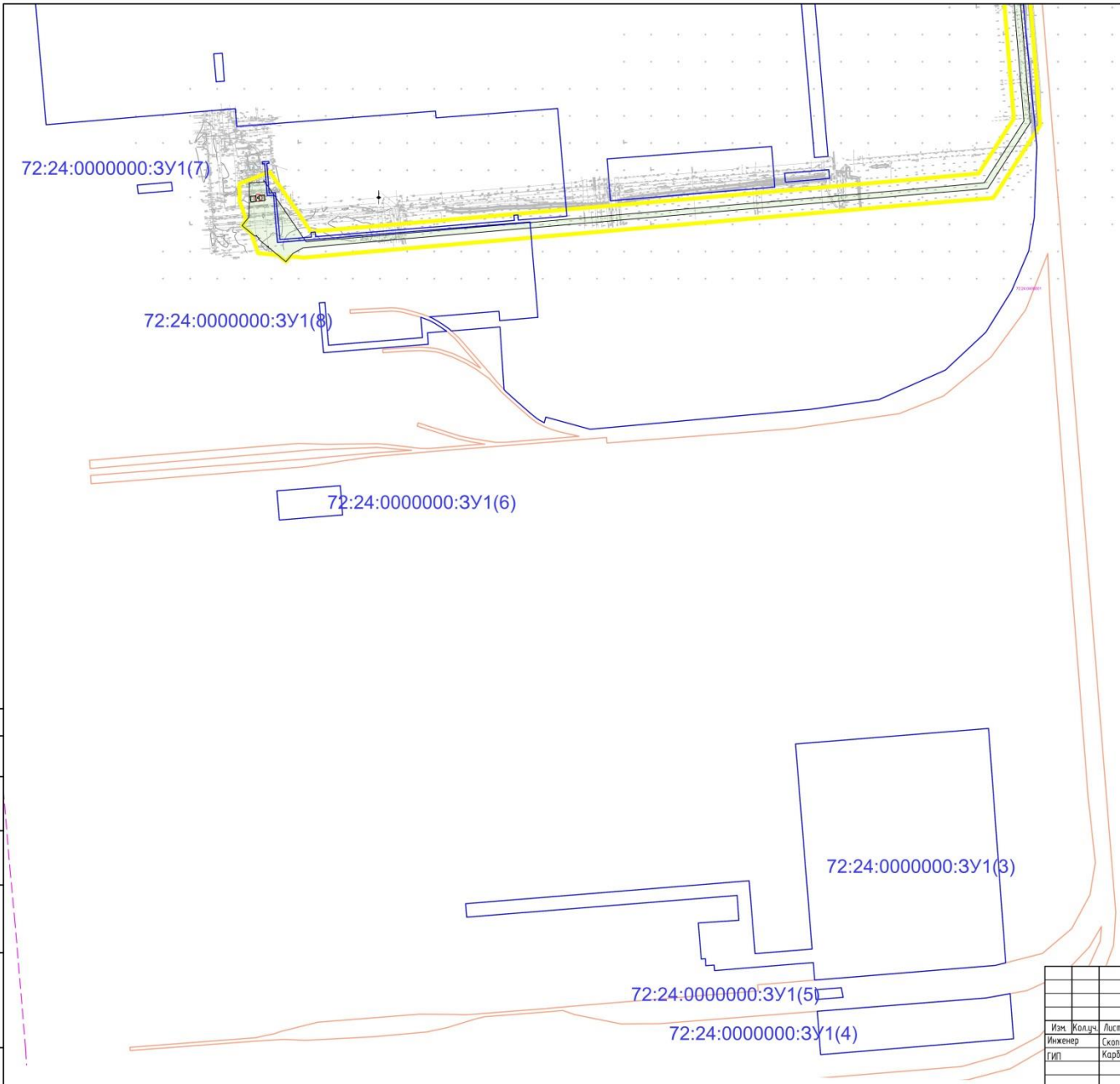
31863-КЛ-ПМ-301-01001							
Восточный промышленный район города Тобольска							
Изм.	Кол.ч.	Лист	№ док.	Подп.	Дата		
Инженер	Скопильш	Карбинов			05.22		
ГИП					05.22		
Проект межевания территории. Основная часть					Стация	Лист	Листов
Чертеж межевания территории. М 1:500					П	40	42
					Фирма ООО "Энерго-ВЭ" "ЮЖЭНЕРГЭСЪПРОЕКТ" и Расход на дату		

м.ш. 04.05.18 г. 39



Составлено	
Имя, И.Ф.О.	Лист и дата
Взам. инв. №	

Э1863-КЛ-ПМ-301-01001					
Восточный промышленный район города Тобольска					
Изм.	Кол-во	Лист	№ док.	Подп.	Дата
Инженер	Скопильны				05.22
ГИП	Карбынов				05.22
Проект межевания территории. Основная часть			Стадия	Лист	Листов
Чертеж межевания территории. М 1:5000			П	41	42
			Филиал ООО "Энерго-Юг" "ЮЖЭНЕРГОСЕТЬПРОЕКТ" г.Ростов-на-Дону		



Мед. № докум.	Подп. и дата	Взам. инв. №

Э1863-КЛ-ПМ-301-01001					
Восточный промышленный район города Тобольска					
Изм.	Кол.	Лист	№ док.	Подп.	Дата
Инженер	Скопичев				05.22
ГИП	Карбинов				05.22
Проект межевания территории. Основная часть			Стадия	Лист	Листов
Чертеж межевания территории. М 1:5000			П	42	42
Фирма ООО "Энерго-Вз"			"ОКЭНЕРГАСЕТЬПРОЕКТ"		
г.Ростов-на-Дону					

2. Текстовая часть проекта межевания территории

2.1. Перечень и сведения о площади образуемых земельных участков, способы образования

Общая площадь территории проектирования, в границах которой осуществляется разработка проекта по внесению изменений в проект межевания территории, составляет 440 074,61 кв.м (каталог координат прилагается в п.5 текстовой части проекта межевания).

Под строительство объекта «КЛ 110кВ Тобольская ТЭЦ – ЗапСиб №1,2,3,4. КВЛ 110кВ Тобольская ТЭЦ – Сырьевая. Отпайка от КЛ 110кВ Тобольская ТЭЦ – ЗапСиб №4 на ПС Сырьевая. Отпайка от КЛ 110кВ Тобольская ТЭЦ – ЗапСиб №3 на ПС ГПП-3 с отпайкой на трансформатор ТЗ. КЛ 10 кВ ГРУ – ЦРП 10кВ Полимер с отпайкой на ТЗ. КЛ 10 кВ ТЗ – РП-101; КЛ 10 кВ ТЗ – РП-102; КЛ 10 кВ ТЗ – РП-106 (Восточный промышленный район г. Тобольска)» требуется постоянный и временный отвод земель.

В границах размещения полосы отвода на период строительства Объекта, согласно материалам проекта полосы отвода, для размещения Объекта планируется формирование земельных участков на период строительства (временное пользование), эксплуатации (постоянное пользование). Подробная информация о площадях формируемых земельных участков приведена в Таблице 1:

Таблица 1

Общая площадь образуемых земельных участков (частей земельных участков), предоставленных в постоянное пользование, кв.м:	1755
Общая площадь образуемых земельных участков (частей земельных участков), предоставленных во временное пользование, кв.м:	232021
Всего, кв.м:	233776

На время строительства объекта планируется занятие земель, общей площадью 233776 кв. метра. Земельные участки, необходимые для размещения Объекта образуются путем раздела исходных земельных участков, а также путем формирования земельного участка из земель, находящихся в государственной и (или) муниципальной собственности.

В целях установления границ земельных участков в границах элементов планировочной структуры, уточнение местоположения границ существующих земельных участков, проектом межевания территории предусмотрено образование земельного участка путем объединения исходных земельных участков с кадастровыми номерами 72:24:0000000:279, 72:24:0408001:238, 72:24:0408001:246, 72:24:0408001:245, 72:24:0408001:255, 72:24:0408001:235, 72:24:0408001:241, 72:24:0408001:243, 72:24:0408001:237, 72:24:0408001:240, 72:24:0408001:231, 72:24:0408001:234, 72:24:0408001:236,

72:24:0408001:242, 72:24:0408001:244, 72:24:0408001:229, необходимого на период эксплуатации Объекта с целью дальнейшего заключения договоров аренды/соглашений об установлении сервитута между ООО «ЗапСибНефтехим» и МО ГО Тобольск.

Проектом межевания территории предусмотрена возможность формирования частей земельного участка под временное занятие, образованного путем объединения исходных земельных участков с кадастровыми номерами 72:24:0000000:279, 72:24:0408001:238, 72:24:0408001:246, 72:24:0408001:245, 72:24:0408001:255, 72:24:0408001:235, 72:24:0408001:241, 72:24:0408001:243, 72:24:0408001:237, 72:24:0408001:240, 72:24:0408001:231, 72:24:0408001:234, 72:24:0408001:236, 72:24:0408001:242, 72:24:0408001:244, 72:24:0408001:229.

При возникновении потребности в использовании, также на вышеуказанные территории могут быть установлены публичные сервитуты по соглашению между балансодержателем объекта капитального строительства с собственниками земельных участков

Перечень и сведения о площади образуемых земельных участков, собственниках земельных участков, в том числе возможные способы их образования представлены в Таблицах 2 - 6.

Перечень и сведения о площади образуемых земельных участков, в том числе возможные способы их образования в границах зоны планируемого размещения объекта капитального строительства

КЛ 110кВ Тобольская ТЭЦ – ЗапСиб №1,2,3,4

Таблица 2

Условный номер ЗУ/ЧЗУ	Номера характеристик точек образуемых земельных участков	Кадастровые номера земельных участков (кадастровых кварталов), из которых образуются земельные участки	Площадь образуемого участка, кв.м.	Сведения о правообладателях исходного земельного участка	Возможные способы образования ЗУ/ЧЗУ	Сведения об отнесении (не отнесении) образуемых земельных участков к территории общего пользования	Сведения об отнесении образуемого земельного участка к определенной категории земель (в том числе в случае, если земельный участок в связи с размещением линейного объекта подлежит отнесению к определенной категории земель в силу закона без необходимости принятия решения о переводе земельного участка из состава земель этой категории в другую) или сведения о необходимости перевода земельного участка из состава земель одной категории в другую	Земельные участки, на которых линейный объект может быть размещен на условиях сервитута, публичного сервитута		
								Кадастровый номер существующих земельных участков	Адреса или описание местоположения существующих земельных участков	Адреса расположенных на существующих земельных участках объектов недвижимого имущества (при наличии сведений о них в Едином государственном реестре недвижимости)
1	2	3	4	5	6	7	8	9	10	11
Образуемые участки для постоянного пользования объекта										

1	1-4	72:24:00000 00:4744(3)	14	Сервитут - Общество с ограниченной ответственн остью "Западно- Сибирский Нефтехимичес кий Комбинат"	Раздел исходного земельного участка / образование части ЗУ	Не относится	Земли населённых пунктов	72:24:00000 00:4744(3)	Тюменская область, город Тобольск, Восточный промышленный район, квартал 6, участок № 1 б	данные отсутствуют
2	5-11	72:24:00000 00:5951(10)	13	Сведения о регистрации прав отсутствуют	Раздел исходного земельного участка / образование части ЗУ	Не относится	Земли населённых пунктов	72:24:00000 00:5951(10)	Российская Федерация, Тюменская область, городской округ город Тобольск, город Тобольск, территория Восточный промышленный район - квартал 7, участок 3а	данные отсутствуют
3	5,12, 7,6	72:24:00000 00:5951(10)	1	Сведения о регистрации прав отсутствуют	Раздел исходного земельного участка / образование части ЗУ	Не относится	Земли населённых пунктов	72:24:00000 00:5951(10)	Российская Федерация, Тюменская область, городской округ город Тобольск, город Тобольск, территория Восточный промышленный район - квартал 7, участок 3а	данные отсутствуют
4	13-16	72:24:00000 00:5951(10)	14	Сведения о регистрации прав отсутствуют	Раздел исходного земельного участка / образование части ЗУ	Не относится	Земли населённых пунктов	72:24:00000 00:5951(10)	Российская Федерация, Тюменская область, городской округ город Тобольск, город Тобольск, территория Восточный промышленный район - квартал 7, участок 3а	данные отсутствуют
5	17-20	72:24:04060 01:358(7)	14	Сервитут Общество с ограниченной ответственн остью "СИБУР Тобольск"	Раздел исходного земельного участка / образование части ЗУ	Не относится	Земли населённых пунктов	72:24:04060 01:358(7)	Российская Федерация, Тюменская область, городской округ город Тобольск, город Тобольск, территория Восточный промышленный район- квартал 10, земельный участок 12	данные отсутствуют
		Итого, кв.м.:	56							

Образуемые участки для временного пользования на период строительства объекта

6	21-25	72:24:0406001:1 (ЕЗП 72:24:000000:15)	506	Аренда - Открытое акционерное общество "Российские железные дороги"	Образование части ЗУ / раздел исходного земельного участка	Не относится	Земли населённых пунктов	72:24:0406001:1 (ЕЗП 72:24:000000:15)	Тюменская область, г. Тобольск	данные отсутствуют
7	26-29	72:24:0408001:73 (ЕЗП 72:24:000000:26)	16	Аренда - Акционерное общество энергетики и электрификации "Тюменьэнерго"	Образование части ЗУ / раздел исходного земельного участка	Не относится	Земли населённых пунктов	72:24:0408001:73 (ЕЗП 72:24:000000:26)	Тюменская область, г. Тобольск, ВЛ-110 кВ Иртыш-Тобольская ТЭЦ 3ц, ЭП-3(1)	данные отсутствуют
8	30-33	72:24:0408001:72 (ЕЗП 72:24:000000:26)	16	Аренда - Акционерное общество энергетики и электрификации "Тюменьэнерго"	Образование части ЗУ / раздел исходного земельного участка	Не относится	Земли населённых пунктов	72:24:0408001:72 (ЕЗП 72:24:000000:26)	Тюменская область, г. Тобольск, ВЛ-110 кВ Иртыш-Тобольская ТЭЦ 3ц, ЭП-3(1)	данные отсутствуют
9	34-37	72:24:0408001:161 (ЕЗП 72:24:000000:30)	3	Аренда - Акционерное общество энергетики и электрификации "Тюменьэнерго"	Образование части ЗУ / раздел исходного земельного участка	Не относится	Земли населённых пунктов	72:24:0408001:161 (ЕЗП 72:24:000000:30)	обл. Тюменская, г. Тобольск, ВЛ-110 кВ Тобольская ТЭЦ-Тобольская, ЭП-1	данные отсутствуют
10	38-41	72:24:0406001:167 (ЕЗП 72:24:000000:315)	128	Сервитут - Общество с ограниченной ответственностью	Образование части ЗУ / раздел исходного земельного участка	Не относится	Земли населённых пунктов	72:24:0406001:167 (ЕЗП 72:24:000000:315)	обл. Тюменская, г. Тобольск, газопровод ГРСТобольская - ГРП Соколовка, ГП-58.	данные отсутствуют

				"Западно-Сибирский Нефтехимический Комбинат"						
11	42-45	72:24:0407001:122 (ЕЗП 72:24:000000:315)	128	Сервитут - Общество с ограниченной ответственностью "Западно-Сибирский Нефтехимический Комбинат"	Образование части ЗУ / раздел исходного земельного участка	Не относится	Земли населённых пунктов	72:24:0407001:122 (ЕЗП 72:24:0000000:315)	обл. Тюменская, г. Тобольск, газопровод ГРСТобольская - ГРП Соколовка, ГП-58.	данные отсутствуют
12	21, 46, 47, 48, 23, 22	72:24:000000:385	400	Аренда - Общество с ограниченной ответственностью "Западно-Сибирский Нефтехимический Комбинат"	Образование части ЗУ / раздел исходного земельного участка	Не относится	Земли промышленности*	72:24:0000000:385	обл. Тюменская, г. Тобольск, Восточный промышленный район: квартал 2, №4в, сооружения 21, 22, 23; квартал 7, №20, строения 1, 5, сооружение 1; квартал 7, №21, строения 4, 6; квартал 7, №21а, сооружения 2, 3, 4, 5, 24; квартал 7, №22, строение 1; квартал 1	данные отсутствуют
13	49-52	72:24:000000:385	99	Аренда - Общество с ограниченной ответственностью "Западно-Сибирский Нефтехимический Комбинат"	Образование части ЗУ / раздел исходного земельного участка	Не относится	Земли промышленности*	72:24:0000000:385	обл. Тюменская, г. Тобольск, Восточный промышленный район: квартал 2, №4в, сооружения 21, 22, 23; квартал 7, №20, строения 1, 5, сооружение 1; квартал 7, №21, строения 4, 6;	данные отсутствуют

									квартал 7, №21а, сооружения 2, 3, 4, 5, 24; квартал 7, №22, строение 1; квартал 1	
14	47, 53-60, 48	72:24:000000:4744(6)	988	Сервитут - Общество с ограниченной ответственностью "Западно-Сибирский Нефтехимический Комбинат"	Образование части ЗУ / раздел исходного земельного участка	Не относится	Земли населённых пунктов	72:24:0000000:4744(6)	Тюменская область, город Тобольск, Восточный промышленный район, квартал 6, участок № 1 б	данные отсутствуют
15	61-64	72:24:000000:4744(6)	151	Сервитут - Общество с ограниченной ответственностью "Западно-Сибирский Нефтехимический Комбинат"	Образование части ЗУ / раздел исходного земельного участка	Не относится	Земли населённых пунктов	72:24:0000000:4744(6)	Тюменская область, город Тобольск, Восточный промышленный район, квартал 6, участок № 1 б	данные отсутствуют
16	65, 24, 66, 67-71, 1, 4, 3, 2	72:24:000000:4744(3)	215	Сервитут - Общество с ограниченной ответственностью "Западно-Сибирский Нефтехимический Комбинат"	Образование части ЗУ / раздел исходного земельного участка	Не относится	Земли населённых пунктов	72:24:0000000:4744(3)	Тюменская область, город Тобольск, Восточный промышленный район, квартал 6, участок № 1 б	данные отсутствуют

17	72-85	72:24:000000:4744(1)	5522	Сервитут - Общество с ограниченной ответственностью "Западно-Сибирский Нефтехимический Комбинат"	Образование части ЗУ / раздел исходного земельного участка	Не относится	Земли населённых пунктов	72:24:0000000:4744(1)	Тюменская область, город Тобольск, Восточный промышленный район, квартал 6, участок № 1 б	данные отсутствуют
18	86-89	72:24:000000:4744(9)	111	Сервитут - Общество с ограниченной ответственностью "Западно-Сибирский Нефтехимический Комбинат"	Образование части ЗУ / раздел исходного земельного участка	Не относится	Земли населённых пунктов	72:24:0000000:4744(9)	Тюменская область, город Тобольск, Восточный промышленный район, квартал 6, участок № 1 б	данные отсутствуют
19	90-93	72:24:000000:4744(1)	271	Сервитут - Общество с ограниченной ответственностью "Западно-Сибирский Нефтехимический Комбинат"	Образование части ЗУ / раздел исходного земельного участка	Не относится	Земли населённых пунктов	72:24:0000000:4744(1)	Тюменская область, город Тобольск, Восточный промышленный район, квартал 6, участок № 1 б	данные отсутствуют
20	94-97	72:24:000000:4988(39)	16	Аренда - Открытое акционерное общество энергетики и электрификации "Тюменьэнерго"	Образование части ЗУ / раздел исходного земельного участка	Не относится	Земли населённых пунктов	72:24:0000000:4988(39)	Тюменская область, г.Тобольск, на земельном участке расположен объект электросетевого хозяйства ВЛ-110 кВ Тобольская ТЭЦ-Бегишево ВЛ-110 кВ Бегишево-Татарка	данные отсутствуют

21	98, 99, 100, 43, 42, 101	72:24:00000 00:5182(10)	1768	Аренда - Общество с ограниченн ой ответственн остью "Западно- Сибирский Нефтехими ческий Комбинат"	Образование части ЗУ / раздел исходного земельного участка	Не относится	Земли промышленности*	72:24:0000000:5182(10)	Тюменская область, город Тобольск, Восточный промышленный район, квартал 9, участок № 3 д	данные отсутствуют
22	45, 44, 102, 103	72:24:00000 00:5182(9)	92	Аренда - Общество с ограниченн ой ответственн остью "Западно- Сибирский Нефтехими ческий Комбинат"	Образование части ЗУ / раздел исходного земельного участка	Не относится	Земли промышленности*	72:24:0000000:5182(9)	Тюменская область, город Тобольск, Восточный промышленный район, квартал 9, участок № 3 д	данные отсутствуют
23	104- 124	72:24:00000 00:5239(20)	161	Сведения о регистраци и прав отсутствую т	Образование части ЗУ / раздел исходного земельного участка	Не относится	Земли населённых пунктов	72:24:0000000:5239(20)	Тюменская область, город Тобольск, 248 км+450 м Федеральной автомобильной дороги Тюмень- Ханты-Мансийск, участок № 6 к	данные отсутствуют
24	125- 150	72:24:00000 00:5239(21)	178	Сведения о регистраци и прав отсутствую т	Образование части ЗУ / раздел исходного земельного участка	Не относится	Земли населённых пунктов	72:24:0000000:5239(21)	Тюменская область, город Тобольск, 248 км+450 м Федеральной автомобильной дороги Тюмень- Ханты-Мансийск, участок № 6 к	данные отсутствуют
25	61, 151- 166, 62	72:24:00000 00:5575(1)	7274	Собственно сть - Общество с ограниченн ой	Образование части ЗУ / раздел исходного земельного	Не относится	Земли промышленности*	72:24:0000000:5575(1)	Российская Федерация, Тюменская область, город Тобольск, территория	данные отсутствуют

				ответствен остью "Западно- Сибирский Нефтехими ческий комбинат"; Сервитут - АО "Россети Тюмень"	участка				Восточный промышленный район-квартал 1, участок 11	
26	167- 171	72:24:00000 00:5575(14)	3057	Собственно сть - Общество с ограниченн ой ответственн остью "Западно- Сибирский Нефтехими ческий комбинат"; Сервитут - АО "Россети Тюмень"	Образование части ЗУ / раздел исходного земельного участка	Не относится	Земли промышленности*	72:24:0000000:5575(14)	Российская Федерация, Тюменская область, город Тобольск, территория Восточный промышленный район-квартал 1, участок 11	данные отсутствуют
27	99, 172- 175, 91, 90, 176- 183, 100	72:24:00000 00:5575(1)	5185	Собственно сть - Общество с ограниченн ой ответственн остью "Западно- Сибирский Нефтехими ческий комбинат"; Сервитут - АО "Россети Тюмень"	Образование части ЗУ / раздел исходного земельного участка	Не относится	Земли промышленности*	72:24:0000000:5575(1)	Российская Федерация, Тюменская область, город Тобольск, территория Восточный промышленный район-квартал 1, участок 11	данные отсутствуют

28	184-188	72:24:000000:5951(9)	158	Сведения о регистрации и прав отсутствуют	Образование части ЗУ / раздел исходного земельного участка	Не относится	Земли населённых пунктов	72:24:0000000:5951(9)	Российская Федерация, Тюменская область, городской округ город Тобольск, город Тобольск, территория Восточный промышленный район - квартал 7, участок 3а	данные отсутствуют
29	92, 72, 189, 93	72:24:000000:5951(1)	826	Сведения о регистрации и прав отсутствуют	Образование части ЗУ / раздел исходного земельного участка	Не относится	Земли населённых пунктов	72:24:0000000:5951(1)	Российская Федерация, Тюменская область, городской округ город Тобольск, город Тобольск, территория Восточный промышленный район - квартал 7, участок 3а	данные отсутствуют
30	10, 190, 9, 191-193, 126, 125, 127-150, 194-197, 35, 34, 198-202, 26, 29, 28, 27, 30, 33,	72:24:000000:5951(10)	10759	Сведения о регистрации и прав отсутствуют	Образование части ЗУ / раздел исходного земельного участка	Не относится	Земли населённых пунктов	72:24:0000000:5951(10)	Российская Федерация, Тюменская область, городской округ город Тобольск, город Тобольск, территория Восточный промышленный район - квартал 7, участок 3а	данные отсутствуют

	32, 31, 94, 97, 96, 95, 13, 16, 15, 14									
31	8, 7, 203, 191, 9	72:24:00000 00:5951(10)	497	Сведения о регистраци и прав отсутствуют	Образование части ЗУ / раздел исходного земельного участка	Не относится	Земли населённых пунктов	72:24:0000000:5951(10)	Российская Федерация, Тюменская область, городской округ город Тобольск, город Тобольск, территория Восточный промышленный район - квартал 7, участок 3а	данные отсутствуют
32	5, 11, 10, 202, 201, 200, 204	72:24:00000 00:5951(10)	666	Сведения о регистраци и прав отсутствуют	Образование части ЗУ / раздел исходного земельного участка	Не относится	Земли населённых пунктов	72:24:0000000:5951(10)	Российская Федерация, Тюменская область, городской округ город Тобольск, город Тобольск, территория Восточный промышленный район - квартал 7, участок 3а	данные отсутствуют
33	205, 71, 206- 210	72:24:04060 01:231(1)	670	Сведения о регистраци и прав отсутствуют	Образование части ЗУ / раздел исходного земельного участка	Не относится	Земли населённых пунктов	72:24:0406001:231(1)	Российская Федерация, Тюменская область, город Тобольск, Восточный промышленный район, квартал 10, участок № 10 д	данные отсутствуют

34	211, 57, 212	72:24:04060 01:231(2)	46	Сервитут - Общество с ограниченн ой ответствен остью "Западно- Сибирский Нефтехими ческий Комбинат"	Образование части ЗУ / раздел исходного земельного участка	Не относится	Земли населённых пунктов	72:24:0406001:231(2)	Российская Федерация, Тюменская область, город Тобольск, Восточный промышленный район, квартал 10, участок № 10 д	данные отсутствуют
35	213- 215	72:24:04060 01:231(2)	1	Сервитут - Общество с ограниченн ой ответствен остью "Западно- Сибирский Нефтехими ческий Комбинат"	Образование части ЗУ / раздел исходного земельного участка	Не относится	Земли населённых пунктов	72:24:0406001:231(2)	Российская Федерация, Тюменская область, город Тобольск, Восточный промышленный район, квартал 10, участок № 10 д	данные отсутствуют
36	185, 184, 188, 216, 217	72:24:04060 01	591	Земли неразгранич енной государстве нной или муниципаль ной собственнос ти	Образование земельного участка из земель, находящихся в неразграниче нной государствен ной или муниципальн ой собственност и	Не относится	Земли населённых пунктов	72:24:0406001	Российская Федерация, Тюменская область, город Тобольск	-
37	218- 221, 64, 222- 224	72:24:04060 01:245(4)	1498	Сервитут - Общество с ограниченн ой ответственн остью "Западно-	Образование части ЗУ / раздел исходного земельного участка	Не относится	Земли населённых пунктов	72:24:0406001:245(4)	Тюменская область, г. Тобольск, Восточный промышленный район- квартал 10, участок 10	данные отсутствуют

				Сибирский Нефтехимический Комбинат"						
38	225, 208, 226-231	72:24:0406001:245(10)	2430	Сервитут - Общество с ограниченной ответственностью "Западно-Сибирский Нефтехимический Комбинат"	Образование части ЗУ / раздел исходного земельного участка	Не относится	Земли населённых пунктов	72:24:0406001:245(10)	Тюменская область, г. Тобольск, Восточный промышленный район- квартал 10, участок 10	данные отсутствуют
39	232-236	72:24:0406001:245(1)	21	Сервитут - Общество с ограниченной ответственностью "Западно-Сибирский Нефтехимический Комбинат"	Образование части ЗУ / раздел исходного земельного участка	Не относится	Земли населённых пунктов	72:24:0406001:245(1)	Тюменская область, г. Тобольск, Восточный промышленный район- квартал 10, участок 10	данные отсутствуют
40	58, 57, 211, 237, 218, 238-242	72:24:0406001:358(5)	841	Сервитут Общество с ограниченной ответственностью "СИБУР Тобольск"	Образование части ЗУ / раздел исходного земельного участка	Не относится	Земли населённых пунктов	72:24:0406001:358(5)	Российская Федерация, Тюменская область, городской округ город Тобольск, город Тобольск, территория Восточный промышленный район-квартал 10, земельный участок 12	данные отсутствуют

41	186, 229, 228, 243, 187	72:24:04060 01:358(8)	945	Сервитут Общество с ограниченн ой ответственн остью "СИБУР Тобольск"	Образование части ЗУ / раздел исходного земельного участка	Не относится	Земли населённых пунктов	72:24:0406001:358(8)	Российская Федерация, Тюменская область, городской округ город Тобольск, город Тобольск, территория Восточный промышленный район-квартал 10, земельный участок 12	данные отсутствуют
42	205, 232, 236, 244- 247, 65, 17, 20, 19, 18	72:24:04060 01:358(7)	114	Сервитут Общество с ограниченн ой ответственн остью "СИБУР Тобольск"	Образование части ЗУ / раздел исходного земельного участка	Не относится	Земли населённых пунктов	72:24:0406001:358(7)	Российская Федерация, Тюменская область, городской округ город Тобольск, город Тобольск, территория Восточный промышленный район-квартал 10, земельный участок 12	данные отсутствуют
43	53, 46, 248, 214, 213	72:24:04060 01:358(6)	6	Сервитут Общество с ограниченн ой ответственн остью "СИБУР Тобольск"	Образование части ЗУ / раздел исходного земельного участка	Не относится	Земли населённых пунктов	72:24:0406001:358(6)	Российская Федерация, Тюменская область, городской округ город Тобольск, город Тобольск, территория Восточный промышленный район-квартал 10, земельный участок 12	данные отсутствуют
44	249- 254, 103, 102, 255- 257	72:24:04070 01:153	2979	Собственно сть - Общество с ограниченн ой ответственн остью	Образование части ЗУ / раздел исходного земельного участка	Не относится	Земли промышленности*	72:24:0407001:153	Тюменская область, город Тобольск, Восточный промышленный район, квартал 9, участок №1	данные отсутствуют

				"Западно-Сибирский Нефтехимический комбинат"; Аренда - ООО "Криогенмаш-Газ-Тобольск"						
45	258-260, 204,200,261,262,263	72:24:0408001:3(1)	919	Собственность – РФ; Аренда - Общество с ограниченной ответственностью "Западно-Сибирский Нефтехимический Комбинат"	Образование части ЗУ / раздел исходного земельного участка	Не относится	Земли промышленности*	72:24:0408001:3(1)	Тюменская область, г. Тобольск, северо-восточный промузел, здание 7, стр. 1-30, соор. 1-15	данные отсутствуют
46	258, 263, 262, 261, 200, 199, 264-292	72:24:0408001:3(1)	18991	Собственность – РФ; Аренда - Общество с ограниченной ответственностью "Западно-Сибирский Нефтехимический Комбинат"	Образование части ЗУ / раздел исходного земельного участка	Не относится	Земли промышленности*	72:24:0408001:3(1)	Тюменская область, г. Тобольск, северо-восточный промузел, здание 7, стр. 1-30, соор. 1-15	данные отсутствуют
47	293-296	72:24:0408001:357(5)	122	Аренда - Общество с ограниченной ответственностью "Западно-	Образование части ЗУ / раздел исходного земельного участка	Не относится	Земли промышленности*	72:24:0408001:357(5)	Тюменская область, город Тобольск, Восточный промышленный район, квартал 7, участок № 24	данные отсутствуют

				Сибирский Нефтехимический Комбинат"						
48	293, 296, 297, 298	72:24:04080 01:357(5)	18	Аренда - Общество с ограниченной ответственностью "Западно-Сибирский Нефтехимический Комбинат"	Образование части ЗУ / раздел исходного земельного участка	Не относится	Земли промышленности*	72:24:0408001:357(5)	Тюменская область, город Тобольск, Восточный промышленный район, квартал 7, участок № 24	данные отсутствуют
49	299-302	72:24:04080 01:357(6)	123	Аренда - Общество с ограниченной ответственностью "Западно-Сибирский Нефтехимический Комбинат"	Образование части ЗУ / раздел исходного земельного участка	Не относится	Земли промышленности*	72:24:0408001:357(6)	Тюменская область, город Тобольск, Восточный промышленный район, квартал 7, участок № 24	данные отсутствуют
50	299, 302, 303, 304	72:24:04080 01:357(6)	18	Аренда - Общество с ограниченной ответственностью "Западно-Сибирский Нефтехимический Комбинат"	Образование части ЗУ / раздел исходного земельного участка	Не относится	Земли промышленности*	72:24:0408001:357(6)	Тюменская область, город Тобольск, Восточный промышленный район, квартал 7, участок № 24	данные отсутствуют
51	305-310	72:24:04080 01:539(1)	50	Сведения о регистрации и прав отсутствуют	Образование части ЗУ / раздел исходного земельного участка	Не относится	Земли населённых пунктов	72:24:0408001:539(1)	Российская Федерация, Тюменская область, город Тобольск, Восточный промышленный	данные отсутствуют

									район, квартал 7, участок № 24 л	
52	305, 311, 312, 307, 306	72:24:04080 01:539(1)	100	Сведения о регистраци и прав отсутствуют	Образование части ЗУ / раздел исходного земельного участка	Не относится	Земли населённых пунктов	72:24:0408001:539(1)	Российская Федерация, Тюменская область, город Тобольск, Восточный промышленный район, квартал 7, участок № 24 л	данные отсутствуют
53	216, 313, 39, 38, 314, 217	72:24:04060 01	680	Земли неразгранич енной государстве нной или муниципаль ной собственнос ти	Образование земельного участка из земель, находящихся в неразграниче нной государствен ной или муниципальн ой собственност и	Не относится	Земли населённых пунктов	72:24:0406001	Российская Федерация, Тюменская область, город Тобольск	-
54	41, 40, 315, 316, 87, 86	72:24:04060 01	167	Земли неразгранич енной государстве нной или муниципаль ной собственнос ти	Образование земельного участка из земель, находящихся в неразграниче нной государствен ной или муниципальн ой собственност и	Не относится	Земли населённых пунктов	72:24:0406001	Российская Федерация, Тюменская область, город Тобольск	-
55	309, 167, 171, 310	72:24:04080 01	76	Земли неразгранич енной государстве	Образование земельного участка из земель,	Не относится	Земли промышленности*	72:24:0408001	Российская Федерация, Тюменская область, город Тобольск	-

				нной или муниципальной собственности	находящихся в неразграниченной государственной или муниципальной собственности					
56	307, 312, 104-121, 124, 123, 122, 294, 293	72:24:0408001	973	Земли неразграниченной государственной или муниципальной собственности	Образование земельного участка из земель, находящихся в неразграниченной государственной или муниципальной собственности	Не относится	Земли промышленности*	72:24:0408001	Российская Федерация, Тюменская область, город Тобольск	-
57	308, 307, 293, 298	72:24:0408001	161	Земли неразграниченной государственной или муниципальной собственности	Образование земельного участка из земель, находящихся в неразграниченной государственной или муниципальной собственности	Не относится	Земли промышленности*	72:24:0408001	Российская Федерация, Тюменская область, город Тобольск	-

58	299, 296, 295, 300	72:24:04080 01	240	Земли неразграни- ченной государстве- нной или муниципаль- ной собственнос- ти	Образование земельного участка из земель, находящихся в неразграниче- нной государствен- ной или муниципальн- ой собственност- и	Не относится	Земли промышленности*	72:24:0408001	Российская Федерация, Тюменская область, город Тобольск	-
59	299, 304, 297, 296	72:24:04080 01	34	Земли неразграни- ченной государстве- нной или муниципаль- ной собственнос- ти	Образование земельного участка из земель, находящихся в неразграниче- нной государствен- ной или муниципальн- ой собственност- и	Не относится	Земли промышленности*	72:24:0408001	Российская Федерация, Тюменская область, город Тобольск	-
60	317, 302, 301, 318, 49 ,52, 319, 193, 192, 191, 320	72:24:04080 01	3987	Земли неразграни- ченной государстве- нной или муниципаль- ной собственнос- ти	Образование земельного участка из земель, находящихся в неразграниче- нной государствен- ной или муниципальн- ой собственност- и	Не относится	Земли промышленности*	72:24:0408001	Российская Федерация, Тюменская область, город Тобольск	-

61	302, 317, 320, 191, 203, 303	72:24:04080 01	484	Земли неразграни- ченной государстве- нной или муниципаль- ной собственнос- ти	Образование земельного участка из земель, находящихся в неразграниче- нной государствен- ной или муниципальн- ой собственност- и	Не относится	Земли промышленности*	72:24:0408001	Российская Федерация, Тюменская область, город Тобольск	-
		Итого, кв.м.:	76476							
Изменяемые земельные участки										
62		72:24:00000 00:4744(3)	3077	Сервитут - Общество с ограниченн- ой ответственн- остью "Западно- Сибирский Нефтехими- ческий Комбинат"	Раздел исходного земельного участка	Не относится	Земли населенных пунктов	-	-	-
63		72:24:00000 00:5951(10)	14473	Сведения о регистраци и прав отсутствуют	Раздел исходного земельного участка	Не относится	Земли населенных пунктов	-	-	-

64		72:24:04060 01:358(7)	130	Сервитут Общество с ограниченн ой ответственн остью "СИБУР Тобольск"	Раздел исходного земельного участка	Не относится	Земли населенных пунктов	-	-	-
		Итого, кв.м.:	17680							
		Всего, кв.м.:	94212							

Земли промышленности* - Земли промышленности, энергетики, транспорта, связи, радиовещания, телевидения, информатики, земли для обеспечения космической деятельности, земли обороны, безопасности и земли иного специального назначения

Условный номер ЗУ/ЧЗУ	Номера характеристик точек образующих земельных участков	Кадастровые номера земельных участков (кадастровых кварталов), из которых образуются земельные участки	Площадь образуемого участка, кв.м.	Сведения о правообладателе земельного участка	Возможные способы образования ЗУ/ЧЗУ	Сведения об отнесении (не отнесении) образуемых земельных участков к территории общего пользования	Сведения об отнесении образуемого земельного участка к определенной категории земель (в том числе в случае, если земельный участок в связи с размещением линейного объекта подлежит отнесению к определенной категории земель в силу закона без необходимости принятия решения о переводе земельного участка из состава земель этой категории в другую) или сведения о необходимости перевода земельного участка из состава земель одной категории в другую	Земельные участки, на которых линейный объект может быть размещен на условиях сервитута, публичного сервитута		
								Кадастровый номер существующих земельных участков	Адреса или описание местоположения существующих земельных участков	Адреса расположенных на существующих земельных участках объектов недвижимого имущества (при наличии сведений о них в Едином государственном реестре недвижимости)
1	2	3	4	5	6	7	8	9	10	11
Образуемые участки для постоянного пользования объекта										
1	1-3	72:24:0406001:44 (ЕЗП 72:00:000000:86)	1	Сведения о регистрации и прав отсутствуют	Раздел исходного земельного участка / образование части ЗУ	Не относится	Земли промышленности*	72:24:0406001:44 (ЕЗП 72:00:000000:86)	Тюменская обл., г. Тобольск, Тобольский р-он, ВЛ-110 кВ Иртыш-Менделеево 1, ВЛ-110 кВ Иртыш-Менделеево 2 ЭП-8	данные отсутствуют

2	4-6	72:24:0406001:43 (ЕЗП 72:00:000000:86)	2	Сведения о регистрации и прав отсутствуют	Раздел исходного земельного участка / образование части ЗУ	Не относится	Земли промышленности*	72:24:0406001:43 (ЕЗП 72:00:000000:86)	Тюменская обл., г. Тобольск, Тобольский р-он, ВЛ-110 кВ Иртыш-Менделеево 1, ВЛ-110 кВ Иртыш-Менделеево 2 ЭП-8	данные отсутствуют
3	7-10	72:24:0406001:167 (ЕЗП 72:24:000000:315)	12	Сервитут - Общество с ограниченной ответственностью "Западно-Сибирский Нефтехимический Комбинат"	Раздел исходного земельного участка / образование части ЗУ	Не относится	Земли населённых пунктов	72:24:0406001:167 (ЕЗП 72:24:000000:315)	обл. Тюменская, г. Тобольск, газопровод ГРСТобольская - ГГРП Соколовка, ГП-58.	данные отсутствуют
4	1,3, 11-13	72:24:000000:5951(2)	50	Сведения о регистрации и прав отсутствуют	Раздел исходного земельного участка / образование части ЗУ	Не относится	Земли населённых пунктов	72:24:0000000:5951(2)	Российская Федерация, Тюменская область, городской округ город Тобольск, город Тобольск, территория Восточный промышленный район - квартал 7, участок 3а	данные отсутствуют
5	4, 14-17, 6, 5	72:24:000000:5951(2)	50	Сведения о регистрации и прав отсутствуют	Раздел исходного земельного участка / образование части ЗУ	Не относится	Земли населённых пунктов	72:24:0000000:5951(2)	Российская Федерация, Тюменская область, городской округ город Тобольск, город Тобольск, территория Восточный промышленный район - квартал 7, участок 3а	данные отсутствуют

6	18-21	72:24:00000 00:5951(7)	50	Сведения о регистраци и прав отсутствуют	Раздел исходного земельного участка / образование части ЗУ	Не относится	Земли населённых пунктов	72:24:0000000:5951(7)	Российская Федерация, Тюменская область, городской округ город Тобольск, город Тобольск, территория Восточный промышленный район - квартал 7, участок 3а	данные отсутствуют
7	22-25	72:24:00000 00:5951(7)	53	Сведения о регистраци и прав отсутствуют	Раздел исходного земельного участка / образование части ЗУ	Не относится	Земли населённых пунктов	72:24:0000000:5951(7)	Российская Федерация, Тюменская область, городской округ город Тобольск, город Тобольск, территория Восточный промышленный район - квартал 7, участок 3а	данные отсутствуют
8	26-29	72:24:04060 01:358(2)	76	Сервитут Общество с ограниченн ой ответственн остью "СИБУР Тобольск"	Раздел исходного земельного участка / образование части ЗУ	Не относится	Земли населённых пунктов	72:24:0406001:358(2)	Российская Федерация, Тюменская область, городской округ город Тобольск, город Тобольск, территория Восточный промышленный район-квартал 10, земельный участок 12	данные отсутствуют
9	30-33	72:24:04060 01:358(2)	76	Сервитут Общество с ограниченн ой ответственн остью "СИБУР Тобольск"	Раздел исходного земельного участка / образование части ЗУ	Не относится	Земли населённых пунктов	72:24:0406001:358(2)	Российская Федерация, Тюменская область, городской округ город Тобольск, город Тобольск, территория Восточный промышленный	данные отсутствуют

									район-квартал 10, земельный участок 12	
10	34-37	72:24:04060 01:358(1)	98	Сервитут Общество с ограниченн ой ответствен остью "СИБУР Тобольск"	Раздел исходного земельного участка / образование части ЗУ	Не относится	Земли населённых пунктов	72:24:0406001:358(1)	Российская Федерация, Тюменская область, городской округ город Тобольск, город Тобольск, территория Восточный промышленный район-квартал 10, земельный участок 12	данные отсутствуют
11	38-41	72:24:04060 01:358(1)	98	Сервитут Общество с ограниченн ой ответственн остью "СИБУР Тобольск"	Раздел исходного земельного участка / образование части ЗУ	Не относится	Земли населённых пунктов	72:24:0406001:358(1)	Российская Федерация, Тюменская область, городской округ город Тобольск, город Тобольск, территория Восточный промышленный район-квартал 10, земельный участок 12	данные отсутствуют
12	42-45	72:24:04060 01:358(2)	76	Сервитут Общество с ограниченн ой ответственн остью "СИБУР Тобольск"	Раздел исходного земельного участка / образование части ЗУ	Не относится	Земли населённых пунктов	72:24:0406001:358(2)	Российская Федерация, Тюменская область, городской округ город Тобольск, город Тобольск, территория Восточный промышленный район-квартал 10, земельный участок 12	данные отсутствуют

13	46-49	72:24:0406001:358(1)	52	Сервитут Общество с ограниченн ой ответственн остью "СИБУР Тобольск"	Раздел исходного земельного участка / образование части ЗУ	Не относится	Земли населённых пунктов	72:24:0406001:358(1)	Российская Федерация, Тюменская область, городской округ город Тобольск, город Тобольск, территория Восточный промышленный район-квартал 10, земельный участок 12	данные отсутствуют
14	50-53	72:24:0406001:358(2)	76	Сервитут Общество с ограниченн ой ответственн остью "СИБУР Тобольск"	Раздел исходного земельного участка / образование части ЗУ	Не относится	Земли населённых пунктов	72:24:0406001:358(2)	Российская Федерация, Тюменская область, городской округ город Тобольск, город Тобольск, территория Восточный промышленный район-квартал 10, земельный участок 12	данные отсутствуют
15	54-57	72:24:0406001:358(1)	52	Сервитут Общество с ограниченн ой ответственн остью "СИБУР Тобольск"	Раздел исходного земельного участка / образование части ЗУ	Не относится	Земли населённых пунктов	72:24:0406001:358(1)	Российская Федерация, Тюменская область, городской округ город Тобольск, город Тобольск, территория Восточный промышленный район-квартал 10, земельный участок 12	данные отсутствуют

16	58-61	72:24:0406001:358(2)	98	Сервитут Общество с ограниченн ой ответственн остью "СИБУР Тобольск"	Раздел исходного земельного участка / образование части ЗУ	Не относится	Земли населённых пунктов	72:24:0406001:358(2)	Российская Федерация, Тюменская область, городской округ город Тобольск, город Тобольск, территория Восточный промышленный район-квартал 10, земельный участок 12	данные отсутствуют
17	62-65	72:24:0406001:358(2)	98	Сервитут Общество с ограниченн ой ответственн остью "СИБУР Тобольск"	Раздел исходного земельного участка / образование части ЗУ	Не относится	Земли населённых пунктов	72:24:0406001:358(2)	Российская Федерация, Тюменская область, городской округ город Тобольск, город Тобольск, территория Восточный промышленный район-квартал 10, земельный участок 12	данные отсутствуют
18	18, 66, 67, 19	72:24:0406001:358(3)	26	Сервитут Общество с ограниченн ой ответственн остью "СИБУР Тобольск"	Раздел исходного земельного участка / образование части ЗУ	Не относится	Земли населённых пунктов	72:24:0406001:358(3)	Российская Федерация, Тюменская область, городской округ город Тобольск, город Тобольск, территория Восточный промышленный район-квартал 10, земельный участок 12	данные отсутствуют

19	22, 68, 69, 23	72:24:04060 01:358(3)	23	Сервитут Общество с ограниченн ой ответственн остью "СИБУР Тобольск"	Раздел исходного земельного участка / образование части ЗУ	Не относится	Земли населённых пунктов	72:24:0406001:358(3)	Российская Федерация, Тюменская область, городской округ город Тобольск, город Тобольск, территория Восточный промышленный район-квартал 10, земельный участок 12	данные отсутствуют
20	70-73	72:24:04080 01:3(1)	14	Собственно сть – РФ; Аренда - Общество с ограниченн ой ответственн остью "Западно- Сибирский Нефтехими ческий Комбинат"	Раздел исходного земельного участка / образование части ЗУ	Не относится	Земли промышленности*	72:24:0408001:3(1)	Тюменская область, г. Тобольск, северо- восточный промузел, здание 7, стр. 1-30, соор. 1-15	данные отсутствуют
21	8,7,7 4,75	72:24:04060 01	2	Земли неразгранич енной государстве нной или муниципаль ной собственнос ти	Образование земельного участка из земель, находящихся в неразграниче нной государствен ной или муниципальн ой собственност и	Не относится	Земли населённых пунктов	72:24:0406001	Российская Федерация, Тюменская область, город Тобольск	-
		Итого, кв.м.:	1083							

Образуемые участки для временного пользования на период строительства объекта

22	1, 76-79, 3, 2	72:24:0406001:44 (ЕЗП 72:00:000000:86)	69	Сведения о регистрации и прав отсутствуют	Образование части ЗУ / раздел исходного земельного участка	Не относится	Земли промышленности*	72:24:0406001:44 (ЕЗП 72:00:000000:86)	Тюменская обл., г. Тобольск, Тобольский р-он, ВЛ-110 кВ Иртыш-Менделеево 1, ВЛ-110 кВ Иртыш-Менделеево 2 ЭП-8	данные отсутствуют
23	4, 6, 80-82	72:24:0406001:43 (ЕЗП 72:00:000000:86)	69	Сведения о регистрации и прав отсутствуют	Образование части ЗУ / раздел исходного земельного участка	Не относится	Земли промышленности*	72:24:0406001:43 (ЕЗП 72:00:000000:86)	Тюменская обл., г. Тобольск, Тобольский р-он, ВЛ-110 кВ Иртыш-Менделеево 1, ВЛ-110 кВ Иртыш-Менделеево 2 ЭП-8	данные отсутствуют
24	83-107	72:24:0406001:1 (ЕЗП 72:24:000000:15)	3133	Аренда - Открытое акционерное общество "Российские железные дороги"	Образование части ЗУ / раздел исходного земельного участка	Не относится	Земли населённых пунктов	72:24:0406001:1 (ЕЗП 72:24:000000:15)	Тюменская область, г. Тобольск	данные отсутствуют
25	108-113	72:24:0408001:35 (ЕЗП 72:24:000000:24)	10	Аренда - Акционерное общество энергетики и электрификации "Тюменьэнерго"	Образование части ЗУ / раздел исходного земельного участка	Не относится	Земли населённых пунктов	72:24:0408001:35 (ЕЗП 72:24:000000:24)	Тюменская обл., г. Тобольск, ВЛ-110 кВ Иртыш-Тобольская ТЭЦ 1ц, 2ц, ЭП-2(1)	данные отсутствуют
26	7, 10, 9, 8, 114-117	72:24:0406001:167 (ЕЗП 72:24:000000:315)	92	Сервитут - Общество с ограниченной ответственностью "Западно-Сибирский Нефтехимический Комбинат"	Образование части ЗУ / раздел исходного земельного участка	Не относится	Земли населённых пунктов	72:24:0406001:167 (ЕЗП 72:24:000000:315)	обл. Тюменская, г. Тобольск, газопровод ГРСТобольская - ГГРП Соколовка, ГП-58.	данные отсутствуют

27	118-121	72:24:000000:4744(9)	68	Сервитут - Общество с ограниченной ответственностью "Западно-Сибирский Нефтехимический Комбинат"	Образование части ЗУ / раздел исходного земельного участка	Не относится	Земли населённых пунктов	72:24:0000000:4744(9)	Тюменская область, город Тобольск, Восточный промышленный район, квартал 6, участок № 1 б	данные отсутствуют
28	122-125	72:24:000000:5460(18)	141	Сведения о регистрации и прав отсутствуют	Образование части ЗУ / раздел исходного земельного участка	Не относится	Земли населённых пунктов	72:24:0000000:5460(18)	Тюменская область, г. Тобольск	данные отсутствуют
29	126-129	72:24:000000:5575(1)	15	Собственность - Общество с ограниченной ответственностью "Западно-Сибирский Нефтехимический комбинат"; Сервитут - АО "Россети Тюмень"	Образование части ЗУ / раздел исходного земельного участка	Не относится	Земли промышленности*	72:24:0000000:5575(1)	Российская Федерация, Тюменская область, город Тобольск, территория Восточный промышленный район-квартал 1, участок 11	данные отсутствуют
30	130-135	72:24:000000:5575(14)	346	Собственность - Общество с ограниченной ответственностью "Западно-Сибирский Нефтехими	Образование части ЗУ / раздел исходного земельного участка	Не относится	Земли промышленности*	72:24:0000000:5575(14)	Российская Федерация, Тюменская область, город Тобольск, территория Восточный промышленный район-квартал 1, участок 11	данные отсутствуют

				ческий комбинат"; Сервитут - АО "Россети Тюмень"						
31	136-141	72:24:000000:5575(14)	320	Собственность - Общество с ограниченной ответственностью "Западно-Сибирский Нефтехимический комбинат"; Сервитут - АО "Россети Тюмень"	Образование части ЗУ / раздел исходного земельного участка	Не относится	Земли промышленности*	72:24:0000000:5575(14)	Российская Федерация, Тюменская область, город Тобольск, территория Восточный промышленный район-квартал 1, участок 11	данные отсутствуют
32	142-147	72:24:000000:5575(14)	1919	Собственность - Общество с ограниченной ответственностью "Западно-Сибирский Нефтехимический комбинат"; Сервитут - АО "Россети Тюмень"	Образование части ЗУ / раздел исходного земельного участка	Не относится	Земли промышленности*	72:24:0000000:5575(14)	Российская Федерация, Тюменская область, город Тобольск, территория Восточный промышленный район-квартал 1, участок 11	данные отсутствуют

33	148-156	72:24:000000:5951(4)	97	Сведения о регистрации и прав отсутствуют	Образование части ЗУ / раздел исходного земельного участка	Не относится	Земли населённых пунктов	72:24:0000000:5951(4)	Российская Федерация, Тюменская область, городской округ город Тобольск, город Тобольск, территория Восточный промышленный район - квартал 7, участок 3а	данные отсутствуют
34	157-162	72:24:000000:5951(3)	49	Сведения о регистрации и прав отсутствуют	Образование части ЗУ / раздел исходного земельного участка	Не относится	Земли населённых пунктов	72:24:0000000:5951(3)	Российская Федерация, Тюменская область, городской округ город Тобольск, город Тобольск, территория Восточный промышленный район - квартал 7, участок 3а	данные отсутствуют
35	163-180, 1, 13, 12, 11, 3, 76-79, 4, 82, 81, 80, 6, 17, 16, 15, 14	72:24:000000:5951(2)	2003	Сведения о регистрации и прав отсутствуют	Образование части ЗУ / раздел исходного земельного участка	Не относится	Земли населённых пунктов	72:24:0000000:5951(2)	Российская Федерация, Тюменская область, городской округ город Тобольск, город Тобольск, территория Восточный промышленный район - квартал 7, участок 3а	данные отсутствуют
36	181, 18, 21, 20, 19, 182, 22,	72:24:000000:5951(7)	1297	Сведения о регистрации и прав отсутствуют	Образование части ЗУ / раздел исходного земельного участка	Не относится	Земли населённых пунктов	72:24:0000000:5951(7)	Российская Федерация, Тюменская область, городской округ город Тобольск, город Тобольск, территория	данные отсутствуют

	25, 24, 23, 183- 207								Восточный промышленный район - квартал 7, участок 3а	
37	201, 208, 209, 124, 210, 203, 202	72:24:00000 00:5951(7)	430	Сведения о регистраци и прав отсутствуют	Образование части ЗУ / раздел исходного земельного участка	Не относится	Земли населённых пунктов	72:24:0000000:5951(7)	Российская Федерация, Тюменская область, городской округ город Тобольск, город Тобольск, территория Восточный промышленный район - квартал 7, участок 3а	данные отсутствуют
38	211- 213	72:24:00000 00:5951(8)	5	Сведения о регистраци и прав отсутствуют	Образование части ЗУ / раздел исходного земельного участка	Не относится	Земли населённых пунктов	72:24:0000000:5951(8)	Российская Федерация, Тюменская область, городской округ город Тобольск, город Тобольск, территория Восточный промышленный район - квартал 7, участок 3а	данные отсутствуют
39	214- 218	72:24:00000 00:5951(9)	126	Сведения о регистраци и прав отсутствуют	Образование части ЗУ / раздел исходного земельного участка	Не относится	Земли населённых пунктов	72:24:0000000:5951(9)	Российская Федерация, Тюменская область, городской округ город Тобольск, город Тобольск, территория Восточный промышленный район - квартал 7, участок 3а	данные отсутствуют

40	108, 113, 112, 219, 220- 235, 109	72:24:00000 00:5951(10)	2547	Сведения о регистраци и прав отсутствуют	Образование части ЗУ / раздел исходного земельного участка	Не относится	Земли населённых пунктов	72:24:0000000:5951(10)	Российская Федерация, Тюменская область, городской округ город Тобольск, город Тобольск, территория Восточный промышленный район - квартал 7, участок 3а	данные отсутствуют
41	236- 239	72:24:00000 00:6345(11)	1	Собственно сть - Муниципал ьное образование городской округ город Тобольск Тюменской области	Образование части ЗУ / раздел исходного земельного участка	Не относится	Земли населённых пунктов	72:24:0000000:6345(11)	Российская Федерация, Тюменская область, городской округ город Тобольск, город Тобольск, территория Восточный промышленный район-квартал 10, участок 9	данные отсутствуют
42	240- 245	72:24:00000 00:6345(11)	3	Собственно сть - Муниципал ьное образование городской округ город Тобольск Тюменской области	Образование части ЗУ / раздел исходного земельного участка	Не относится	Земли населённых пунктов	72:24:0000000:6345(11)	Российская Федерация, Тюменская область, городской округ город Тобольск, город Тобольск, территория Восточный промышленный район-квартал 10, участок 9	данные отсутствуют
43	246- 248	72:24:00000 00:6345(10)	1	Собственно сть - Муниципал ьное образование городской округ город Тобольск Тюменской области	Образование части ЗУ / раздел исходного земельного участка	Не относится	Земли населённых пунктов	72:24:0000000:6345(10)	Российская Федерация, Тюменская область, городской округ город Тобольск, город Тобольск, территория Восточный промышленный район-квартал 10,	данные отсутствуют

									участок 9	
44	249, 217, 216, 250	72:24:04060 01	324	Земли неразгранич енной государстве нной или муниципаль ной собственнос ти	Образование земельного участка из земель, находящихся в неразграниче нной государствен ной или муниципальн ой собственност и	Не относится	Земли населённых пунктов	72:24:0406001	Российская Федерация, Тюменская область, город Тобольск	-
45	251- 258	72:24:04060 01:245(10)	468	Сервитут - Общество с ограниченн ой ответственн остью "Западно- Сибирский Нефтехими ческий Комбинат"	Образование части ЗУ / раздел исходного земельного участка	Не относится	Земли населённых пунктов	72:24:0406001:245(1 0)	Тюменская область, г. Тобольск, Восточный промышленный район- квартал 10, участок 10	данные отсутствуют
46	240, 236, 239, 238, 259- 263, 84, 83, 264- 269, 247,	72:24:04060 01:358(2)	38489	Сервитут Общество с ограниченн ой ответственн остью "СИБУР Тобольск"	Образование части ЗУ / раздел исходного земельного участка	Не относится	Земли населённых пунктов	72:24:0406001:358(2)	Российская Федерация, Тюменская область, городской округ город Тобольск, город Тобольск, территория Восточный промышленный район-квартал 10, земельный участок	данные отсутствуют

	246, 270, 132, 271- 276, 136, 277, 278, 243, 242, 241, 58, 61, 60, 59, 62, 65, 64, 63, 30, 33, 32, 31, 50, 53, 52, 51, 26, 29, 28, 27, 42, 45, 44, 43								12	
47	93, 92, 279, 148, 152- 156, 280, 157,	72:24:04060 01:358(1)	14769	Сервитут Общество с ограниченн ой ответственн остью "СИБУР Тобольск"	Образование части ЗУ / раздел исходного земельного участка	Не относится	Земли населённых пунктов	72:24:0406001:358(1)	Российская Федерация, Тюменская область, городской округ город Тобольск, город Тобольск, территория Восточный	данные отсутствуют

	158-162, 281-286, 163-168, 287-290, 94, 38, 41, 40, 39, 34, 37,36, 35, 54, 57, 56, 55, 46, 49, 48, 47								промышленный район-квартал 10, земельный участок 12	
48	181, 291-300, 133, 301-308, 183, 23, 69, 68, 22, 182, 19, 67, 66, 18	72:24:0406001:358(3)	13300	Сервитут Общество с ограниченной ответственностью "СИБУР Тобольск"	Образование части ЗУ / раздел исходного земельного участка	Не относится	Земли населённых пунктов	72:24:0406001:358(3)	Российская Федерация, Тюменская область, городской округ город Тобольск, город Тобольск, территория Восточный промышленный район-квартал 10, земельный участок 12	данные отсутствуют

49	251, 309, 211, 213, 310, 253, 252	72:24:04060 01:358(4)	1876	Сервитут Общество с ограниченн ой ответственн остью "СИБУР Тобольск"	Образование части ЗУ / раздел исходного земельного участка	Не относится	Земли населённых пунктов	72:24:0406001:358(4)	Российская Федерация, Тюменская область, городской округ город Тобольск, город Тобольск, территория Восточный промышленный район-квартал 10, земельный участок 12	данные отсутствуют
50	214, 311, 257, 256, 215	72:24:04060 01:358(8)	565	Сервитут Общество с ограниченн ой ответственн остью "СИБУР Тобольск"	Образование части ЗУ / раздел исходного земельного участка	Не относится	Земли населённых пунктов	72:24:0406001:358(8)	Российская Федерация, Тюменская область, городской округ город Тобольск, город Тобольск, территория Восточный промышленный район-квартал 10, земельный участок 12	данные отсутствуют
51	312- 323, 234, 233, 324, 325, 70, 73, 72, 71	72:24:04080 01:3(1)	3762	Собственно сть – РФ; Аренда - Общество с ограниченн ой ответственн остью "Западно- Сибирский Нефтехими ческий Комбинат"	Образование части ЗУ / раздел исходного земельного участка	Не относится	Земли промышленности*	72:24:0408001:3(1)	Тюменская область, г. Тобольск, северо- восточный промузел, здание 7, стр. 1-30, соор. 1-15	данные отсутствуют
52	326- 329	72:24:04080 01:357(5)	37	Аренда - Общество с ограниченн ой ответственн остью	Образование части ЗУ / раздел исходного земельного участка	Не относится	Земли промышленности*	72:24:0408001:357(5)	Тюменская область, город Тобольск, Восточный промышленный район, квартал 7, участок № 24	данные отсутствуют

				"Западно-Сибирский Нефтехимический Комбинат"						
53	330-333	72:24:0408001:357(6)	37	Аренда - Общество с ограниченной ответственностью "Западно-Сибирский Нефтехимический Комбинат"	Образование части ЗУ / раздел исходного земельного участка	Не относится	Земли промышленности*	72:24:0408001:357(6)	Тюменская область, город Тобольск, Восточный промышленный район, квартал 7, участок № 24	данные отсутствуют
54	334-337	72:24:0408001:539(1)	54	Сведения о регистрации и прав отсутствуют	Образование части ЗУ / раздел исходного земельного участка	Не относится	Земли населённых пунктов	72:24:0408001:539(1)	Российская Федерация, Тюменская область, город Тобольск, Восточный промышленный район, квартал 7, участок № 24 л	данные отсутствуют
55	203, 338-340, 207, 206, 205, 204	72:24:0406001	1	Земли неразграниченной государственной или муниципальной собственности	Образование земельного участка из земель, находящихся в неразграниченной государственной или муниципальной собственности	Не относится	Земли населённых пунктов	72:24:0406001	Российская Федерация, Тюменская область, город Тобольск	-
56	203, 210, 124, 123, 338	72:24:0406001	1	Земли неразграниченной государственной или муниципальной собственности	Образование земельного участка из земель, находящихся	Не относится	Земли населённых пунктов	72:24:0406001	Российская Федерация, Тюменская область, город Тобольск	-

				муниципальной собственности	в неразграниченной государственной или муниципальной собственности					
57	310, 213, 212, 211, 309, 122, 125	72:24:0406001	2	Земли неразграниченной государственной или муниципальной собственности	Образование земельного участка из земель, находящихся в неразграниченной государственной или муниципальной собственности	Не относится	Земли населённых пунктов	72:24:0406001	Российская Федерация, Тюменская область, город Тобольск	-
58	8, 75, 74, 7, 117, 341-343, 249, 250, 344, 114	72:24:0406001	650	Земли неразграниченной государственной или муниципальной собственности	Образование земельного участка из земель, находящихся в неразграниченной государственной или муниципальной собственности	Не относится	Земли населённых пунктов	72:24:0406001	Российская Федерация, Тюменская область, город Тобольск	-
59	115, 119, 118, 345, 346, 116	72:24:0406001	104	Земли неразграниченной государственной или муниципальной	Образование земельного участка из земель, находящихся в	Не относится	Земли населённых пунктов	72:24:0406001	Российская Федерация, Тюменская область, город Тобольск	-

				ной собственнос ти	неразграниче нной государствен ной или муниципальн ой собственност и					
60	334, 144, 143, 335	72:24:04080 01	49	Земли неразгранич енной государстве нной или муниципаль ной собственнос ти	Образование земельного участка из земель, находящихся в неразграниче нной государствен ной или муниципальн ой собственност и	Не относится	Земли промышленности*	72:24:0408001	Российская Федерация, Тюменская область, город Тобольск	-
61	337, 336, 327, 326	72:24:04080 01	337	Земли неразгранич енной государстве нной или муниципаль ной собственнос ти	Образование земельного участка из земель, находящихся в неразграниче нной государствен ной или муниципальн ой собственност и	Не относится	Земли промышленности*	72:24:0408001	Российская Федерация, Тюменская область, город Тобольск	-
62	330, 329, 328, 331	72:24:04080 01	68	Земли неразгранич енной государстве нной или муниципаль ной	Образование земельного участка из земель, находящихся в неразграниче	Не относится	Земли промышленности*	72:24:0408001	Российская Федерация, Тюменская область, город Тобольск	-

				собственнос ти	нной государствен ной или муниципальн ой собственност и					
63	333, 332, 229, 228, 227	72:24:04080 01	1015	Земли неразгранич енной государстве нной или муниципаль ной собственнос ти	Образование земельного участка из земель, находящихся в неразграниче нной государствен ной или муниципальн ой собственност и	Не относится	Земли промышленности*	72:24:0408001	Российская Федерация, Тюменская область, город Тобольск	-
		Итого, кв.м.:	88649							
Изменяемые ЗУ										
64		72:24:00000 00:5951(2)	2003	Сведения о регистраци и прав отсутствую т	Раздел исходного земельного участка	Не относится	Земли населенных пунктов	-	-	-
65		72:24:00000 00:5951(7)	1730	Сведения о регистраци и прав отсутствую т	Раздел исходного земельного участка	Не относится	Земли населенных пунктов	-	-	-
66		72:24:04060 01:167 (ЕЗП 72:24:00000 00:315)	8121	Сервитут - Общество с ограниченн ой ответственн остью "Западно-	Раздел исходного земельного участка	Не относится	Земли населенных пунктов	-	-	-

				Сибирский Нефтехими ческий Комбинат"						
67		72:24:04060 01:358(1)	14770	Сервитут Общество с ограниченн ой ответственн остью "СИБУР Тобольск"	Раздел исходного земельного участка	Не относится	Земли населенных пунктов	-	-	-
68		72:24:04060 01:358(2)	38516	Сервитут Общество с ограниченн ой ответственн остью "СИБУР Тобольск"	Раздел исходного земельного участка	Не относится	Земли населенных пунктов	-	-	-
69		72:24:04060 01:358(3)	13539	Сервитут Общество с ограниченн ой ответственн остью "СИБУР Тобольск"	Раздел исходного земельного участка	Не относится	Земли населенных пунктов	-	-	-
70		72:24:04060 01:43 (ЕЗП 72:00:00000 00:86)	69	Сведения о регистраци и прав отсутствую т	Раздел исходного земельного участка	Не относится	Земли промышленности*	-	-	-
71		72:24:04060 01:44 (ЕЗП 72:00:00000 00:86)	69	Сведения о регистраци и прав отсутствую т	Раздел исходного земельного участка	Не относится	Земли промышленности*	-	-	-

72		72:24:04080 01:3(1)	112673 1	Собствен ность – РФ; Аренда - Общество с ограниченн ой ответственн остью "Западно- Сибирский Нефтехими ческий Комбинат"	Раздел исходного земельного участка	Не относится	Земли промышленности*	-	-	-
		Итого, кв.м.:	12055 48							
		Всего, кв.м.:	12952 80							

Земли промышленности* - Земли промышленности, энергетики, транспорта, связи, радиовещания, телевидения, информатики, земли для обеспечения космической деятельности, земли обороны, безопасности и земли иного специального назначения

Условный номер ЗУ/ЧЗУ	Номера характеристик точек образующих земельных участков	Кадастровые номера земельных участков (кадастровых кварталов), из которых образуются земельные участки	Площадь образуемого участка, кв.м.	Сведения о правообладателе земельного участка	Возможные способы образования ЗУ/ЧЗУ	Сведения об отнесении (не отнесении) образуемых земельных участков к территории общего пользования	Сведения об отнесении образуемого земельного участка к определенной категории земель (в том числе в случае, если земельный участок в связи с размещением линейного объекта подлежит отнесению к определенной категории земель в силу закона без необходимости принятия решения о переводе земельного участка из состава земель этой категории в другую) или сведения о необходимости перевода земельного участка из состава земель одной категории в другую	Земельные участки, на которых линейный объект может быть размещен на условиях сервитута, публичного сервитута		
								Кадастровый номер существующих земельных участков	Адреса или описание местоположения существующих земельных участков	Адреса расположенных на существующих земельных участках объектов недвижимого имущества (при наличии сведений о них в Едином государственном реестре недвижимости)
1	2	3	4	5	6	7	8	9	10	11
Образуемые участки для постоянного пользования объекта										
1	1-37	72:24:0000000:5575(14)	10	Собственность - Общество с ограниченной ответственностью "Западно-Сибирский Нефтехимический	Раздел исходного земельного участка / образование части ЗУ	Не относится	Земли промышленности*	72:24:0000000:5575(14)	Российская Федерация, Тюменская область, город Тобольск, территория Восточный промышленный район-квартал 1, участок 11	данные отсутствуют

				комбинат"; Сервитут - АО "Россети Тюмень"						
2	38- 112	72:24:00000 00:5575(27)	10	Собственно сть - Общество с ограниченн ой ответственн остью "Западно- Сибирский Нефтехими ческий комбинат"; Сервитут - АО "Россети Тюмень"	Раздел исходного земельного участка / образование части ЗУ	Не относится	Земли промышленности*	72:24:0000000:55 75(27)	Российская Федерация, Тюменская область, город Тобольск, территория Восточный промышленный район-квартал 1, участок 11	данные отсутс твуют
3	113- 116	72:24:00000 00:5575(27)	76	Собственно сть - Общество с ограниченн ой ответственн остью "Западно- Сибирский Нефтехими ческий комбинат"; Сервитут - АО "Россети Тюмень"	Раздел исходного земельного участка / образование части ЗУ	Не относится	Земли промышленности*	72:24:0000000:55 75(27)	Российская Федерация, Тюменская область, город Тобольск, территория Восточный промышленный район-квартал 1, участок 11	данные отсутс твуют
		Итого, кв.м.:	96							
Образуемые участки для временного пользования на период строительства объекта										

4	29, 117, 118, 28, 119- 122	72:24:04080 01:23 (ЕЗП 72:24:00000 00:22)	101	Аренда - Акционерно е общество энергетики и электрифик ации "Тюменьэне рго"	Образование части ЗУ / раздел исходного земельного участка	Не относится	Земли населённых пунктов	72:24:0408001:23 (ЕЗП 72:24:0000000:22)	обл. Тюменская, г. Тобольск, ВЛ- 110 кВ Тобольская ТЭЦ- ГПП-3, ЭП - 4	данные отсутс твуют
5	123- 125	72:24:04080 01:24 (ЕЗП 72:24:00000 00:22)	2	Аренда - Акционерно е общество энергетики и электрифик ации "Тюменьэне рго"	Образование части ЗУ / раздел исходного земельного участка	Не относится	Земли населённых пунктов	72:24:0408001:24 (ЕЗП 72:24:0000000:22)	обл. Тюменская, г. Тобольск, ВЛ- 110 кВ Тобольская ТЭЦ- ГПП-3, ЭП - 4	данные отсутс твуют
6	126- 129	72:24:04080 01:68 (ЕЗП 72:24:00000 00:26)	101	Аренда - Акционерно е общество энергетики и электрифик ации "Тюменьэне рго"	Образование части ЗУ / раздел исходного земельного участка	Не относится	Земли населённых пунктов	72:24:0408001:68 (ЕЗП 72:24:0000000:26)	Тюменская область, г. Тобольск, ВЛ- 110 кВ Иртыш- Тобольская ТЭЦ 3ц, ЭП-3(1)	данные отсутс твуют
7	130- 141	72:24:00000 0:ЗУ1	704	Аренда - Общество с ограниченн ой ответственн остью "ЗапСибНе фтехим"	Образование части ЗУ / раздел исходного земельного участка	Не относится	Земли промышленности*	72:24:000000:ЗУ 1	Тюменская область, г. Тобольск, Восточный промышленный район, уч. 1, 2, 3, 4, 5, 6, 7, 8	данные отсутс твуют
8	142- 148	72:24:00000 0:ЗУ1	62	Аренда - Общество с ограниченн ой ответственн остью "ЗапСибНе фтехим"	Образование части ЗУ / раздел исходного земельного участка	Не относится	Земли промышленности*	72:24:000000:ЗУ 1	Тюменская область, г. Тобольск, Восточный промышленный район, уч. 1, 2, 3, 4, 5, 6, 7, 8	данные отсутс твуют

9	149-183	72:24:000000:3У1	24035	Аренда - Общество с ограниченной ответственностью "ЗапСибНефтехим"	Образование части ЗУ / раздел исходного земельного участка	Не относится	Земли промышленности*	72:24:000000:3У1	Тюменская область, г. Тобольск, Восточный промышленный район, уч. 1, 2, 3, 4, 5, 6, 7, 8	данные отсутствуют
10	184, 158, 157	72:24:000000:386	21	Аренда - Общество с ограниченной ответственностью "Западно-Сибирский Нефтехимический Комбинат"	Образование части ЗУ / раздел исходного земельного участка	Не относится	Земли промышленности*	72:24:0000000:386	обл. Тюменская, г. Тобольск, Восточный промышленный район: квартал 2, № 6 в, сооружения 1, 2; квартал 2, № 4 в, сооружения 2, 3, 4, 25; квартал 1, № 7 сооружения 1, 4; квартал 2, № 3 а, сооружения 1, 2; квартал 10, № 8, сооружение 2; квартал 7, № 21 а, с	данные отсутствуют
11	123, 125, 124, 185-197, 137-141, 198-200, 168, 167, 201-205, 126, 129, 128, 127,	72:24:000000:5575(14)	10458	Собственность - Общество с ограниченной ответственностью "Западно-Сибирский Нефтехимический комбинат"; Сервитут - АО "Россети Тюмень"	Образование части ЗУ / раздел исходного земельного участка	Не относится	Земли промышленности*	72:24:0000000:5575(14)	Российская Федерация, Тюменская область, город Тобольск, территория Восточный промышленный район-квартал 1, участок 11	данные отсутствуют

	29, 119- 122, 23- 28, 206, 22, 21, 207, 20, 208, 19, 18, 209, 17, 16, 15, 210, 14, 13, 211, 12, 11, 212, 10, 213, 9, 214, 4-8, 215, 1-3, 30-37									
12	132, 131, 130	72:24:00000 00:5575(14)	36	Собственно сть - Общество с ограниченн ой ответственн остью "Западно- Сибирский Нефтехими ческий	Образование части ЗУ / раздел исходного земельного участка	Не относится	Земли промышленности*	72:24:0000000:55 75(14)	Российская Федерация, Тюменская область, город Тобольск, территория Восточный промышленный район-квартал 1, участок 11	данные отсутс твуют

				комбинат"; Сервитут - АО "Россети Тюмень"						
13	134, 136, 135	72:24:00000 00:5575(14)	1679	Собственно сть - Общество с ограниченн ой ответственн остью "Западно- Сибирский Нефтехими ческий комбинат"; Сервитут - АО "Россети Тюмень"	Образование части ЗУ / раздел исходного земельного участка	Не относится	Земли промышленности*	72:24:0000000:55 75(14)	Российская Федерация, Тюменская область, город Тобольск, территория Восточный промышленный район-квартал 1, участок 11	данные отсутс твуют
14	216- 286, 113, 116, 115, 287, 288, 114, 289, 38, 290, 112, 291, 107- 11, 292, 104- 106, 293, 103, 102, 294,	72:24:00000 00:5575(27)	4506	Собственно сть - Общество с ограниченн ой ответственн остью "Западно- Сибирский Нефтехими ческий комбинат"; Сервитут - АО "Россети Тюмень"	Образование части ЗУ / раздел исходного земельного участка	Не относится	Земли промышленности*	72:24:0000000:55 75(27)	Российская Федерация, Тюменская область, город Тобольск, территория Восточный промышленный район-квартал 1, участок 11	данные отсутс твуют

	101, 295, 100, 296, 90- 99, 297, 79- 89, 299, 78, 300, 77, 76, 301, 75, 302, 74, 303, 73, 304, 72, 305, 71, 306, 70, 69, 307, 60- 68, 308, 50- 59, 309, 49, 48, 310, 39- 47, 311- 314									
15	315- 318	72:24:00000 00:5575(27)	53	Собственно сть -	Образование части ЗУ /	Не относится	Земли промышленности*	72:24:0000000:55 75(27)	Российская Федерация,	данные отсутс

				Общество с ограниченной ответственностью "Западно-Сибирский Нефтехимический комбинат"; Сервитут - АО "Россети Тюмень"	раздел исходного земельного участка				Тюменская область, город Тобольск, территория Восточный промышленный район-квартал 1, участок 11	твуют
16	319-326	72:24:000000:5575(27)	96	Собственность - Общество с ограниченной ответственностью "Западно-Сибирский Нефтехимический комбинат"; Сервитут - АО "Россети Тюмень"	Образование части ЗУ / раздел исходного земельного участка	Не относится	Земли промышленности*	72:24:0000000:5575(27)	Российская Федерация, Тюменская область, город Тобольск, территория Восточный промышленный район-квартал 1, участок 11	данные отсутствуют
17	145, 144, 143, 327-330, 146	72:24:000000:5575(14)	317	Собственность - Общество с ограниченной ответственностью "Западно-Сибирский Нефтехимический комбинат"; Сервитут -	Образование части ЗУ / раздел исходного земельного участка	Не относится	Земли промышленности*	72:24:0000000:5575(14)	Российская Федерация, Тюменская область, город Тобольск, территория Восточный промышленный район-квартал 1, участок 11	данные отсутствуют

				АО "Россети Тюмень"						
18	149, 331- 335, 142, 148, 336- 340, 150	72:24:00000 00:5575(14)	8824	Собственно сть - Общество с ограниченн ой ответственн остью "Западно- Сибирский Нефтехими ческий комбинат"; Сервитут - АО "Россети Тюмень"	Образование части ЗУ / раздел исходного земельного участка	Не относится	Земли промышленности*	72:24:0000000:55 75(14)	Российская Федерация, Тюменская область, город Тобольск, территория Восточный промышленный район-квартал 1, участок 11	данные отсутс твуют
19	251, 341- 352, 253, 252	72:24:04080 01:239	202	Аренда - Общество с ограниченн ой ответственн остью "Западно- Сибирский Нефтехими ческий Комбинат"	Образование части ЗУ / раздел исходного земельного участка	Не относится	Земли промышленности*	72:24:0408001:23 9	обл. Тюменская, г.Тобольск, Восточный промышленный район, квартал 5, участок 7в	данные отсутс твуют
20	255, 353- 362, 270, 269, 363, 364, 266, 265, 365, 366, 262, 261,	72:24:04080 01:239	14	Аренда - Общество с ограниченн ой ответственн остью "Западно- Сибирский Нефтехими ческий Комбинат"	Образование части ЗУ / раздел исходного земельного участка	Не относится	Земли промышленности*	72:24:0408001:23 9	обл. Тюменская, г.Тобольск, Восточный промышленный район, квартал 5, участок 7в	данные отсутс твуют

	367, 368, 369, 256									
21	278, 277, 370- 373	72:24:04080 01:239	3	Аренда - Общество с ограниченн ой ответственн остью "Западно- Сибирский Нефтехими ческий Комбинат"	Образование части ЗУ / раздел исходного земельного участка	Не относится	Земли промышленности*	72:24:0408001:23 9	обл. Тюменская, г.Тобольск, Восточный промышленный район, квартал 5, участок 7в	данные отсутс твуют
22	285, 284, 283, 374- 384, 315, 318, 385- 388, 320, 319, 389	72:24:04080 01:239	624	Аренда - Общество с ограниченн ой ответственн остью "Западно- Сибирский Нефтехими ческий Комбинат"	Образование части ЗУ / раздел исходного земельного участка	Не относится	Земли промышленности*	72:24:0408001:23 9	обл. Тюменская, г.Тобольск, Восточный промышленный район, квартал 5, участок 7в	данные отсутс твуют
23	328, 390, 391, 216, 286, 392- 395, 330, 329	72:24:04080 01:3(1)	1093	Собственно сть – РФ; Аренда - Общество с ограниченн ой ответственн остью "Западно- Сибирский Нефтехими ческий Комбинат"	Образование части ЗУ / раздел исходного земельного участка	Не относится	Земли промышленности*	72:24:0408001:3(1)	Тюменская область, г. Тобольск, северо- восточный промузел, здание 7, стр. 1-30, соор. 1-15	данные отсутс твуют
		Итого:	52931							

Изменяемые ЗУ

24		72:24:00000 00:5575(14)	557832 8	Собствен ность - Общество с ограниченн ой ответственн остью "Западно- Сибирский Нефтехими ческий комбинат"; Сервитут - АО "Россети Тюмень"	Раздел исходного земельного участка	Не относится	Земли промышленности*	-	-	-
25		72:24:00000 00:5575(27)	19674	Собствен ность - Общество с ограниченн ой ответственн остью "Западно- Сибирский Нефтехими ческий комбинат"; Сервитут - АО "Россети Тюмень"	Раздел исходного земельного участка	Не относится	Земли промышленности*	-	-	-
		Итого, кв.м.:	55980 02							
		Всего, кв.м.:	56510 29							

Земли промышленности* - Земли промышленности, энергетики, транспорта, связи, радиовещания, телевидения, информатики, земли для обеспечения космической деятельности, земли обороны, безопасности и земли иного специального назначения

Таблица 5

1	2	3	4	5	6	7	8	Земельные участки, на которых линейный объект может быть размещен на условиях сервитута, публичного сервитута		
								9	10	11
Условный номер ЗУ/ЧЗУ	Номера характерных точек образуемых земельных участков	Кадастровые номера земельных участков (кадастровых кварталов), из которых образуются земельные участки	Площадь образуемого участка, кв.м.		Возможные способы образования ЗУ/ЧЗУ	Сведения об отнесении (не отнесении) образуемых земельных участков к территории общего пользования	Сведения об отнесении образуемого земельного участка к определенной категории земель (в том числе в случае, если земельный участок в связи с размещением линейного объекта подлежит отнесению к определенной категории земель в силу закона без необходимости принятия решения о переводе земельного участка из состава земель этой категории в другую) или сведения о необходимости перевода земельного участка из состава земель одной категории в другую	Кадастровый номер существующих земельных участков	Адреса или описание местоположения существующих земельных участков	Адреса расположенных на существующих земельных участках объектов недвижимости (при наличии сведений о них в Едином государственном реестре недвижимости)
Образуемые участки для постоянного пользования объекта										

1	1-5	72:24:000000:5575(27)	8	Собственность - Общество с ограниченной ответственностью "Западно-Сибирский Нефтехимический комбинат"; Сервитут - АО "Россети Тюмень"	Раздел исходного земельного участка / образование части ЗУ	Не относится	Земли промышленности*	72:24:0000000:5575(27)	Российская Федерация, Тюменская область, город Тобольск, территория Восточный промышленный район-квартал 1, участок 11	данные отсутствуют
2	6-9	72:24:000000:5575(27)	8	Собственность - Общество с ограниченной ответственностью "Западно-Сибирский Нефтехимический комбинат"; Сервитут - АО "Россети Тюмень"	Раздел исходного земельного участка / образование части ЗУ	Не относится	Земли промышленности*	72:24:0000000:5575(27)	Российская Федерация, Тюменская область, город Тобольск, территория Восточный промышленный район-квартал 1, участок 11	данные отсутствуют
3	10-13	72:24:000000:5575(27)	8	Собственность - Общество с ограниченной ответственностью "Западно-Сибирский Нефтехимический	Раздел исходного земельного участка / образование части ЗУ	Не относится	Земли промышленности*	72:24:0000000:5575(27)	Российская Федерация, Тюменская область, город Тобольск, территория Восточный промышленный район-квартал 1, участок 11	данные отсутствуют

				комбинат"; Сервитут - АО "Россети Тюмень"						
4	14-17	72:24:00000 00:5575(27)	8	Собственно сть - Общество с ограниченн ой ответственн остью "Западно- Сибирский Нефтехими ческий комбинат"; Сервитут - АО "Россети Тюмень"	Раздел исходного земельного участка / образование части ЗУ	Не относится	Земли промышленности*	72:24:0000000:55 75(27)	Российская Федерация, Тюменская область, город Тобольск, территория Восточный промышленный район-квартал 1, участок 11	данные отсутс твуют
5	18-21	72:24:00000 00:5575(27)	8	Собственно сть - Общество с ограниченн ой ответственн остью "Западно- Сибирский Нефтехими ческий комбинат"; Сервитут - АО "Россети Тюмень"	Раздел исходного земельного участка / образование части ЗУ	Не относится	Земли промышленности*	72:24:0000000:55 75(27)	Российская Федерация, Тюменская область, город Тобольск, территория Восточный промышленный район-квартал 1, участок 11	данные отсутс твуют
6	22-28	72:24:00000 00:5575(27)	11	Собственно сть - Общество с ограниченн ой ответственн	Раздел исходного земельного участка / образование части ЗУ	Не относится	Земли промышленности*	72:24:0000000:55 75(27)	Российская Федерация, Тюменская область, город Тобольск, территория	данные отсутс твуют

				остью "Западно-Сибирский Нефтехимический комбинат"; Сервитут - АО "Россети Тюмень"					Восточный промышленный район-квартал 1, участок 11	
7	29-35	72:24:000000:5575(27)	11	Собственность - Общество с ограниченной ответственностью остью "Западно-Сибирский Нефтехимический комбинат"; Сервитут - АО "Россети Тюмень"	Раздел исходного земельного участка / образование части ЗУ	Не относится	Земли промышленности*	72:24:0000000:5575(27)	Российская Федерация, Тюменская область, город Тобольск, территория Восточный промышленный район-квартал 1, участок 11	данные отсутствуют
8	36-39	72:24:000000:5575(27)	8	Собственность - Общество с ограниченной ответственностью остью "Западно-Сибирский Нефтехимический комбинат"; Сервитут - АО "Россети Тюмень"	Раздел исходного земельного участка / образование части ЗУ	Не относится	Земли промышленности*	72:24:0000000:5575(27)	Российская Федерация, Тюменская область, город Тобольск, территория Восточный промышленный район-квартал 1, участок 11	данные отсутствуют

9	40-47	72:24:000000:5575(27)	11	Собственность - Общество с ограниченной ответственностью "Западно-Сибирский Нефтехимический комбинат"; Сервитут - АО "Россети Тюмень"	Раздел исходного земельного участка / образование части ЗУ	Не относится	Земли промышленности*	72:24:0000000:5575(27)	Российская Федерация, Тюменская область, город Тобольск, территория Восточный промышленный район-квартал 1, участок 11	данные отсутствуют
10	48-55	72:24:000000:5575(27)	11	Собственность - Общество с ограниченной ответственностью "Западно-Сибирский Нефтехимический комбинат"; Сервитут - АО "Россети Тюмень"	Раздел исходного земельного участка / образование части ЗУ	Не относится	Земли промышленности*	72:24:0000000:5575(27)	Российская Федерация, Тюменская область, город Тобольск, территория Восточный промышленный район-квартал 1, участок 11	данные отсутствуют
11	56-59	72:24:000000:5575(27)	8	Собственность - Общество с ограниченной ответственностью "Западно-Сибирский Нефтехимический	Раздел исходного земельного участка / образование части ЗУ	Не относится	Земли промышленности*	72:24:0000000:5575(27)	Российская Федерация, Тюменская область, город Тобольск, территория Восточный промышленный район-квартал 1, участок 11	данные отсутствуют

				комбинат"; Сервитут - АО "Россети Тюмень"						
12	60-64	72:24:00000 00:5575(27)	5	Собственно сть - Общество с ограниченн ой ответственн остью "Западно- Сибирский Нефтехими ческий комбинат"; Сервитут - АО "Россети Тюмень"	Раздел исходного земельного участка / образование части ЗУ	Не относится	Земли промышленности*	72:24:0000000:55 75(27)	Российская Федерация, Тюменская область, город Тобольск, территория Восточный промышленный район-квартал 1, участок 11	данные отсутс твуют
13	65-68	72:24:00000 00:5575(27)	1	Собственно сть - Общество с ограниченн ой ответственн остью "Западно- Сибирский Нефтехими ческий комбинат"; Сервитут - АО "Россети Тюмень"	Раздел исходного земельного участка / образование части ЗУ	Не относится	Земли промышленности*	72:24:0000000:55 75(27)	Российская Федерация, Тюменская область, город Тобольск, территория Восточный промышленный район-квартал 1, участок 11	данные отсутс твуют
14	69-72	72:24:00000 00:5575(27)	3	Собственно сть - Общество с ограниченн ой ответственн	Раздел исходного земельного участка / образование части ЗУ	Не относится	Земли промышленности*	72:24:0000000:55 75(27)	Российская Федерация, Тюменская область, город Тобольск, территория	данные отсутс твуют

				остью "Западно-Сибирский Нефтехимический комбинат"; Сервитут - АО "Россети Тюмень"					Восточный промышленный район-квартал 1, участок 11	
15	73-76	72:24:000000:5575(27)	3	Собственность - Общество с ограниченной ответственностью остью "Западно-Сибирский Нефтехимический комбинат"; Сервитут - АО "Россети Тюмень"	Раздел исходного земельного участка / образование части ЗУ	Не относится	Земли промышленности*	72:24:0000000:5575(27)	Российская Федерация, Тюменская область, город Тобольск, территория Восточный промышленный район-квартал 1, участок 11	данные отсутствуют
16	77-80	72:24:000000:5575(27)	3	Собственность - Общество с ограниченной ответственностью остью "Западно-Сибирский Нефтехимический комбинат"; Сервитут - АО "Россети Тюмень"	Раздел исходного земельного участка / образование части ЗУ	Не относится	Земли промышленности*	72:24:0000000:5575(27)	Российская Федерация, Тюменская область, город Тобольск, территория Восточный промышленный район-квартал 1, участок 11	данные отсутствуют
17	81-84	72:24:000000	5	Собственно	Раздел	Не относится	Земли промышленности*	72:24:0000000:55	Российская	данные

		00:5575(27)		сть - Общество с ограниченн ой ответственн остью "Западно- Сибирский Нефтехими ческий комбинат"; Сервитут - АО "Россети Тюмень"	исходного земельного участка / образование части ЗУ			75(27)	Федерация, Тюменская область, город Тобольск, территория Восточный промышленный район-квартал 1, участок 11	отсутс твуют
18	85-88	72:24:00000 00:5575(27)	3	Собственно сть - Общество с ограниченн ой ответственн остью "Западно- Сибирский Нефтехими ческий комбинат"; Сервитут - АО "Россети Тюмень"	Раздел исходного земельного участка / образование части ЗУ	Не относится	Земли промышленности*	72:24:0000000:55 75(27)	Российская Федерация, Тюменская область, город Тобольск, территория Восточный промышленный район-квартал 1, участок 11	данные отсутс твуют
19	89-92	72:24:00000 00:5575(27)	3	Собственно сть - Общество с ограниченн ой ответственн остью "Западно- Сибирский Нефтехими ческий комбинат";	Раздел исходного земельного участка / образование части ЗУ	Не относится	Земли промышленности*	72:24:0000000:55 75(27)	Российская Федерация, Тюменская область, город Тобольск, территория Восточный промышленный район-квартал 1, участок 11	данные отсутс твуют

				Сервитут - АО "Россети Тюмень"						
20	93-96	72:24:000000:5575(27)	3	Собственность - Общество с ограниченной ответственностью "Западно-Сибирский Нефтехимический комбинат"; Сервитут - АО "Россети Тюмень"	Раздел исходного земельного участка / образование части ЗУ	Не относится	Земли промышленности*	72:24:0000000:5575(27)	Российская Федерация, Тюменская область, город Тобольск, территория Восточный промышленный район-квартал 1, участок 11	данные отсутствуют
21	97-100	72:24:000000:5575(27)	3	Собственность - Общество с ограниченной ответственностью "Западно-Сибирский Нефтехимический комбинат"; Сервитут - АО "Россети Тюмень"	Раздел исходного земельного участка / образование части ЗУ	Не относится	Земли промышленности*	72:24:0000000:5575(27)	Российская Федерация, Тюменская область, город Тобольск, территория Восточный промышленный район-квартал 1, участок 11	данные отсутствуют
22	101-104	72:24:000000:5575(27)	3	Собственность - Общество с ограниченной ответственностью	Раздел исходного земельного участка / образование части ЗУ	Не относится	Земли промышленности*	72:24:0000000:5575(27)	Российская Федерация, Тюменская область, город Тобольск, территория Восточный	данные отсутствуют

				"Западно-Сибирский Нефтехимический комбинат"; Сервитут - АО "Россети Тюмень"					промышленный район-квартал 1, участок 11	
23	105-108	72:24:000000:5575(27)	3	Собственность - Общество с ограниченной ответственностью "Западно-Сибирский Нефтехимический комбинат"; Сервитут - АО "Россети Тюмень"	Раздел исходного земельного участка / образование части ЗУ	Не относится	Земли промышленности*	72:24:0000000:5575(27)	Российская Федерация, Тюменская область, город Тобольск, территория Восточный промышленный район-квартал 1, участок 11	данные отсутствуют
24	109-112	72:24:000000:5575(27)	3	Собственность - Общество с ограниченной ответственностью "Западно-Сибирский Нефтехимический комбинат"; Сервитут - АО "Россети Тюмень"	Раздел исходного земельного участка / образование части ЗУ	Не относится	Земли промышленности*	72:24:0000000:5575(27)	Российская Федерация, Тюменская область, город Тобольск, территория Восточный промышленный район-квартал 1, участок 11	данные отсутствуют
25	113-118	72:24:000000:5575(27)	4	Собственность -	Раздел исходного	Не относится	Земли промышленности*	72:24:0000000:5575(27)	Российская Федерация,	данные отсутс

				Общество с ограниченной ответственностью "Западно-Сибирский Нефтехимический комбинат"; Сервитут - АО "Россети Тюмень"	земельного участка / образование части ЗУ				Тюменская область, город Тобольск, территория Восточный промышленный район-квартал 1, участок 11	твуют
26	119-124	72:24:000000:5575(27)	11	Собственность - Общество с ограниченной ответственностью "Западно-Сибирский Нефтехимический комбинат"; Сервитут - АО "Россети Тюмень"	Раздел исходного земельного участка / образование части ЗУ	Не относится	Земли промышленности*	72:24:0000000:5575(27)	Российская Федерация, Тюменская область, город Тобольск, территория Восточный промышленный район-квартал 1, участок 11	данные отсутствуют
27	125-128	72:24:000000:5575(27)	3	Собственность - Общество с ограниченной ответственностью "Западно-Сибирский Нефтехимический комбинат"; Сервитут -	Раздел исходного земельного участка / образование части ЗУ	Не относится	Земли промышленности*	72:24:0000000:5575(27)	Российская Федерация, Тюменская область, город Тобольск, территория Восточный промышленный район-квартал 1, участок 11	данные отсутствуют

				АО "Россети Тюмень"						
28	129- 132	72:24:00000 00:5575(27)	8	Собственно сть - Общество с ограниченн ой ответственн остью "Западно- Сибирский Нефтехими ческий комбинат"; Сервитут - АО "Россети Тюмень"	Раздел исходного земельного участка / образование части ЗУ	Не относится	Земли промышленности*	72:24:0000000:55 75(27)	Российская Федерация, Тюменская область, город Тобольск, территория Восточный промышленный район-квартал 1, участок 11	данные отсутс твуют
29	133- 136	72:24:00000 00:5575(27)	3	Собственно сть - Общество с ограниченн ой ответственн остью "Западно- Сибирский Нефтехими ческий комбинат"; Сервитут - АО "Россети Тюмень"	Раздел исходного земельного участка / образование части ЗУ	Не относится	Земли промышленности*	72:24:0000000:55 75(27)	Российская Федерация, Тюменская область, город Тобольск, территория Восточный промышленный район-квартал 1, участок 11	данные отсутс твуют
30	137- 140	72:24:00000 00:5575(27)	7	Собственно сть - Общество с ограниченн ой ответственн остью "Западно-	Раздел исходного земельного участка / образование части ЗУ	Не относится	Земли промышленности*	72:24:0000000:55 75(27)	Российская Федерация, Тюменская область, город Тобольск, территория Восточный промышленный	данные отсутс твуют

				Сибирский Нефтехими ческий комбинат"; Сервитут - АО "Россети Тюмень"					район-квартал 1, участок 11	
31	141- 144	72:24:00000 00:5575(27)	9	Собственно сть - Общество с ограниченн ой ответственн остью "Западно- Сибирский Нефтехими ческий комбинат"; Сервитут - АО "Россети Тюмень"	Раздел исходного земельного участка / образование части ЗУ	Не относится	Земли промышленности*	72:24:0000000:55 75(27)	Российская Федерация, Тюменская область, город Тобольск, территория Восточный промышленный район-квартал 1, участок 11	данные отсутс твуют
32	145- 152	72:24:00000 00:5575(27)	8	Собственно сть - Общество с ограниченн ой ответственн остью "Западно- Сибирский Нефтехими ческий комбинат"; Сервитут - АО "Россети Тюмень"	Раздел исходного земельного участка / образование части ЗУ	Не относится	Земли промышленности*	72:24:0000000:55 75(27)	Российская Федерация, Тюменская область, город Тобольск, территория Восточный промышленный район-квартал 1, участок 11	данные отсутс твуют
33	153- 158	72:24:00000 00:5575(27)	9	Собственно сть - Общество с	Раздел исходного земельного	Не относится	Земли промышленности*	72:24:0000000:55 75(27)	Российская Федерация, Тюменская	данные отсутс твуют

				ограниченной ответственностью "Западно-Сибирский Нефтехимический комбинат"; Сервитут - АО "Россети Тюмень"	участка / образование части ЗУ				область, город Тобольск, территория Восточный промышленный район-квартал 1, участок 11	
34	159-163	72:24:000000:5575(27)	2	Собственность - Общество с ограниченной ответственностью "Западно-Сибирский Нефтехимический комбинат"; Сервитут - АО "Россети Тюмень"	Раздел исходного земельного участка / образование части ЗУ	Не относится	Земли промышленности*	72:24:0000000:5575(27)	Российская Федерация, Тюменская область, город Тобольск, территория Восточный промышленный район-квартал 1, участок 11	данные отсутствуют
35	164-167	72:24:000000:5575(27)	10	Собственность - Общество с ограниченной ответственностью "Западно-Сибирский Нефтехимический комбинат"; Сервитут - АО	Раздел исходного земельного участка / образование части ЗУ	Не относится	Земли промышленности*	72:24:0000000:5575(27)	Российская Федерация, Тюменская область, город Тобольск, территория Восточный промышленный район-квартал 1, участок 11	данные отсутствуют

				"Россети Тюмень"						
36	168-175	72:24:000000:5575(27)	19	Собственность - Общество с ограниченной ответственностью "Западно-Сибирский Нефтехимический комбинат"; Сервитут - АО "Россети Тюмень"	Раздел исходного земельного участка / образование части ЗУ	Не относится	Земли промышленности*	72:24:0000000:5575(27)	Российская Федерация, Тюменская область, город Тобольск, территория Восточный промышленный район-квартал 1, участок 11	данные отсутствуют
37	176-179	72:24:000000:5575(27)	10	Собственность - ООО "Западно-Сибирский Нефтехимический комбинат"; Сервитут - АО "Россети Тюмень"	Раздел исходного земельного участка / образование части ЗУ	Не относится	Земли промышленности*	72:24:0000000:5575(27)	Российская Федерация, Тюменская область, город Тобольск, территория Восточный промышленный район-квартал 1, участок 11	данные отсутствуют
38	180-183	72:24:000000:5575(27)	16	Собственность - ООО "Западно-Сибирский Нефтехимический комбинат"; Сервитут - АО "Россети Тюмень"	Раздел исходного земельного участка / образование части ЗУ	Не относится	Земли промышленности*	72:24:0000000:5575(27)	Российская Федерация, Тюменская область, город Тобольск, территория Восточный промышленный район-квартал 1, участок 11	данные отсутствуют
39	184-187	72:24:000000:5575(27)	10	Собственность - ООО "Западно-	Раздел исходного земельного	Не относится	Земли промышленности*	72:24:0000000:5575(27)	Российская Федерация, Тюменская	данные отсутствуют

				Сибирский Нефтехими ческий комбинат"; Сервитут - АО "Россети Тюмень"	участка / образование части ЗУ				область, город Тобольск, территория Восточный промышленный район-квартал 1, участок 11	
40	188- 191	72:24:00000 00:5575(27)	10	Собственно сть - ООО "Западно- Сибирский Нефтехими ческий комбинат"; Сервитут - АО "Россети Тюмень"	Раздел исходного земельного участка / образование части ЗУ	Не относится	Земли промышленности*	72:24:0000000:55 75(27)	Российская Федерация, Тюменская область, город Тобольск, территория Восточный промышленный район-квартал 1, участок 11	данные отсутс твуют
41	192- 195	72:24:00000 00:5575(27)	10	Собственно сть – ООО "Западно- Сибирский Нефтехими ческий комбинат"; Сервитут - АО "Россети Тюмень"	Раздел исходного земельного участка / образование части ЗУ	Не относится	Земли промышленности*	72:24:0000000:55 75(27)	Российская Федерация, Тюменская область, город Тобольск, территория Восточный промышленный район-квартал 1, участок 11	данные отсутс твуют
42	196- 199	72:24:00000 00:5575(27)	10	Собственно сть – ООО "Западно- Сибирский Нефтехими ческий комбинат"; Сервитут - АО "Россети Тюмень"	Раздел исходного земельного участка / образование части ЗУ	Не относится	Земли промышленности*	72:24:0000000:55 75(27)	Российская Федерация, Тюменская область, город Тобольск, территория Восточный промышленный район-квартал 1, участок 11	данные отсутс твуют
43	200- 218	72:24:00000 00:5575(27)	52	Собственно сть – ООО	Раздел исходного	Не относится	Земли промышленности*	72:24:0000000:55 75(27)	Российская Федерация,	данные отсутс

				"Западно-Сибирский Нефтехимический комбинат"; Сервитут - АО "Россети Тюмень"	земельного участка / образование части ЗУ				Тюменская область, город Тобольск, территория Восточный промышленный район-квартал 1, участок 11	твуют
44	60, 219-221, 61	72:24:04080 01:239	2	Аренда - ООО "Западно-Сибирский Нефтехимический Комбинат"	Раздел исходного земельного участка / образование части ЗУ	Не относится	Земли промышленности*	72:24:0408001:239	обл. Тюменская, г.Тобольск, Восточный промышленный район, квартал 5, участок 7в	данные отсутствуют
45	65, 68, 67, 222-224	72:24:04080 01:239	7	Аренда - Общество с ограниченной ответственностью "Западно-Сибирский Нефтехимический Комбинат"	Раздел исходного земельного участка / образование части ЗУ	Не относится	Земли промышленности*	72:24:0408001:239	обл. Тюменская, г.Тобольск, Восточный промышленный район, квартал 5, участок 7в	данные отсутствуют
46	69, 72, 225, 226	72:24:04080 01:239	4	Аренда - Общество с ограниченной ответственностью "Западно-Сибирский Нефтехимический Комбинат"	Раздел исходного земельного участка / образование части ЗУ	Не относится	Земли промышленности*	72:24:0408001:239	обл. Тюменская, г.Тобольск, Восточный промышленный район, квартал 5, участок 7в	данные отсутствуют
47	73, 76, 227, 228	72:24:04080 01:239	4	Аренда - Общество с ограниченной ответственн	Раздел исходного земельного участка / образование	Не относится	Земли промышленности*	72:24:0408001:239	обл. Тюменская, г.Тобольск, Восточный промышленный район, квартал 5,	данные отсутствуют

				остью "Западно-Сибирский Нефтехимический Комбинат"	части ЗУ				участок 7в	
48	77, 80, 229, 230	72:24:04080 01:239	4	Аренда - ООО "Западно-Сибирский Нефтехимический Комбинат"	Раздел исходного земельного участка / образование части ЗУ	Не относится	Земли промышленности*	72:24:0408001:23 9	обл. Тюменская, г.Тобольск, Восточный промышленный район, квартал 5, участок 7в	данные отсутствуют
49	81, 84, 231, 232	72:24:04080 01:239	6	Аренда - ООО "Западно-Сибирский Нефтехимический Комбинат"	Раздел исходного земельного участка / образование части ЗУ	Не относится	Земли промышленности*	72:24:0408001:23 9	обл. Тюменская, г.Тобольск, Восточный промышленный район, квартал 5, участок 7в	данные отсутствуют
50	85, 88, 233, 234	72:24:04080 01:239	4	Аренда - ООО "Западно-Сибирский Нефтехимический Комбинат"	Раздел исходного земельного участка / образование части ЗУ	Не относится	Земли промышленности*	72:24:0408001:23 9	обл. Тюменская, г.Тобольск, Восточный промышленный район, квартал 5, участок 7в	данные отсутствуют
51	89, 92, 235, 236	72:24:04080 01:239	5	Аренда - ООО "Западно-Сибирский Нефтехимический Комбинат"	Раздел исходного земельного участка / образование части ЗУ	Не относится	Земли промышленности*	72:24:0408001:23 9	обл. Тюменская, г.Тобольск, Восточный промышленный район, квартал 5, участок 7в	данные отсутствуют
52	93, 96, 237, 238	72:24:04080 01:239	5	Аренда – ООО "Западно-Сибирский Нефтехимический Комбинат"	Раздел исходного земельного участка / образование части ЗУ	Не относится	Земли промышленности*	72:24:0408001:23 9	обл. Тюменская, г.Тобольск, Восточный промышленный район, квартал 5, участок 7в	данные отсутствуют

53	97, 100, 239, 240	72:24:04080 01:239	5	Аренда - ООО "Западно- Сибирский Нефтехими ческий Комбинат"	Раздел исходного земельного участка / образование части ЗУ	Не относится	Земли промышленности*	72:24:0408001:23 9	обл. Тюменская, г.Тобольск, Восточный промышленный район, квартал 5, участок 7в	данные отсутс твуют
54	101, 241, 242, 102	72:24:04080 01:239	5	Аренда – ООО "Западно- Сибирский Нефтехими ческий Комбинат"	Раздел исходного земельного участка / образование части ЗУ	Не относится	Земли промышленности*	72:24:0408001:23 9	обл. Тюменская, г.Тобольск, Восточный промышленный район, квартал 5, участок 7в	данные отсутс твуют
55	105, 243, 244, 106	72:24:04080 01:239	5	Аренда - ООО "Западно- Сибирский Нефтехими ческий Комбинат"	Раздел исходного земельного участка / образование части ЗУ	Не относится	Земли промышленности*	72:24:0408001:23 9	обл. Тюменская, г.Тобольск, Восточный промышленный район, квартал 5, участок 7в	данные отсутс твуют
56	109, 245, 246, 110	72:24:04080 01:239	5	Аренда - ООО "Западно- Сибирский Нефтехими ческий Комбинат"	Раздел исходного земельного участка / образование части ЗУ	Не относится	Земли промышленности*	72:24:0408001:23 9	обл. Тюменская, г.Тобольск, Восточный промышленный район, квартал 5, участок 7в	данные отсутс твуют
57	113, 247- 249, 114	72:24:04080 01:239	7	Аренда - ООО "Западно- Сибирский Нефтехими ческий Комбинат"	Раздел исходного земельного участка / образование части ЗУ	Не относится	Земли промышленности*	72:24:0408001:23 9	обл. Тюменская, г.Тобольск, Восточный промышленный район, квартал 5, участок 7в	данные отсутс твуют
58	250- 256	72:24:04080 01:239	8	Аренда - ООО "Западно- Сибирский Нефтехими ческий Комбинат"	Раздел исходного земельного участка / образование части ЗУ	Не относится	Земли промышленности*	72:24:0408001:23 9	обл. Тюменская, г.Тобольск, Восточный промышленный район, квартал 5, участок 7в	данные отсутс твуют

59	119, 257- 259, 120	72:24:04080 01:239	1	Аренда - ООО "Западно- Сибирский Нефтехими ческий Комбинат"	Раздел исходного земельного участка / образование части ЗУ	Не относится	Земли промышленности*	72:24:0408001:23 9	обл. Тюменская, г.Тобольск, Восточный промышленный район, квартал 5, участок 7в	данные отсутс твуют
60	260, 126, 125, 261- 264	72:24:04080 01:239	21	Аренда - ООО "Западно- Сибирский Нефтехими ческий Комбинат"	Раздел исходного земельного участка / образование части ЗУ	Не относится	Земли промышленности*	72:24:0408001:23 9	обл. Тюменская, г.Тобольск, Восточный промышленный район, квартал 5, участок 7в	данные отсутс твуют
61	133, 265, 266, 134	72:24:04080 01:239	21	Аренда - ООО "Западно- Сибирский Нефтехими ческий Комбинат"	Раздел исходного земельного участка / образование части ЗУ	Не относится	Земли промышленности*	72:24:0408001:23 9	обл. Тюменская, г.Тобольск, Восточный промышленный район, квартал 5, участок 7в	данные отсутс твуют
62	141, 267, 145, 152, 268, 269, 142	72:24:04080 01:239	31	Аренда - ООО "Западно- Сибирский Нефтехими ческий Комбинат"	Раздел исходного земельного участка / образование части ЗУ	Не относится	Земли промышленности*	72:24:0408001:23 9	обл. Тюменская, г.Тобольск, Восточный промышленный район, квартал 5, участок 7в	данные отсутс твуют
63	270, 153, 158, 271- 273	72:24:04080 01:239	2	Аренда - ООО "Западно- Сибирский Нефтехими ческий Комбинат"	Раздел исходного земельного участка / образование части ЗУ	Не относится	Земли промышленности*	72:24:0408001:23 9	обл. Тюменская, г.Тобольск, Восточный промышленный район, квартал 5, участок 7в	данные отсутс твуют
64	274- 279, 160, 159	72:24:04080 01:239	16	Аренда - ООО "Западно- Сибирский Нефтехими ческий Комбинат"	Раздел исходного земельного участка / образование части ЗУ	Не относится	Земли промышленности*	72:24:0408001:23 9	обл. Тюменская, г.Тобольск, Восточный промышленный район, квартал 5, участок 7в	данные отсутс твуют
		Итого:	520							

Образуемые участки для временного пользования на период строительства объекта

65	280-325	72:24:000000:5575(14)	6462	Собственность - ООО "Западно-Сибирский Нефтехимический комбинат"; Сервитут - АО "Россети Тюмень"	Образование части ЗУ / раздел исходного земельного участка	Не относится	Земли промышленности*	72:24:0000000:5575(14)	Российская Федерация, Тюменская область, город Тобольск, территория Восточный промышленный район-квартал 1, участок 11	данные отсутствуют
66	326-334	72:24:000000:5575(17)	620	Собственность - ООО "Западно-Сибирский Нефтехимический комбинат"; Сервитут - АО "Россети Тюмень"	Образование части ЗУ / раздел исходного земельного участка	Не относится	Земли промышленности*	72:24:0000000:5575(17)	Российская Федерация, Тюменская область, город Тобольск, территория Восточный промышленный район-квартал 1, участок 11	данные отсутствуют
67	335-341, 1,5, 4, 342-345	72:24:000000:5575(27)	195	Собственность - ООО "Западно-Сибирский Нефтехимический комбинат"; Сервитут - АО "Россети Тюмень"	Образование части ЗУ / раздел исходного земельного участка	Не относится	Земли промышленности*	72:24:0000000:5575(27)	Российская Федерация, Тюменская область, город Тобольск, территория Восточный промышленный район-квартал 1, участок 11	данные отсутствуют
68	346, 342, 3, 2, 1, 341, 340, 347-349,	72:24:000000:5575(27)	499	Собственность - ООО "Западно-Сибирский Нефтехимический комбинат"; Сервитут -	Образование части ЗУ / раздел исходного земельного участка	Не относится	Земли промышленности*	72:24:0000000:5575(27)	Российская Федерация, Тюменская область, город Тобольск, территория Восточный промышленный	данные отсутствуют

	22, 28, 27, 26, 25, 24, 23, 29, 35, 34, 33, 32, 31, 30, 10, 13, 12, 11, 18, 21, 20, 19, 14, 17, 16, 15,6, 9, 8, 7			АО "Россети Тюмень"					район-квартал 1, участок 11	
69	48, 350, 351, 40, 47, 46, 45, 44, 352- 354, 60, 64, 63, 355, 57,	72:24:00000 00:5575(27)	179	Собственно сть - Общество с ограниченн ой ответственн остью "Западно- Сибирский Нефтехими ческий комбинат"; Сервитут - АО "Россети	Образование части ЗУ / раздел исходного земельного участка	Не относится	Земли промышленности*	72:24:0000000:55 75(27)	Российская Федерация, Тюменская область, город Тобольск, территория Восточный промышленный район-квартал 1, участок 11	данные отсутс твуют

	56, 356, 52, 51, 50, 49			Тюмень"						
70	357- 359, 159, 163, 162, 161, 160, 141, 144, 143, 142, 133, 136, 135, 134, 125, 128, 127, 126, 113, 118, 117, 116, 115, 114, 109, 112, 111, 110, 105, 108, 107, 106, 101, 104, 103, 102,	72:24:00000 00:5575(27)	1518	Собственно сть - Общество с ограниченн ой ответственн остью "Западно- Сибирский Нефтехими ческий комбинат"; Сервитут - АО "Россети Тюмень"	Образование части ЗУ / раздел исходного земельного участка	Не относится	Земли промышленности*	72:24:0000000:55 75(27)	Российская Федерация, Тюменская область, город Тобольск, территория Восточный промышленный район-квартал 1, участок 11	данные отсутс твуют

	65-100, 168, 169-175, 180, 183, 182, 181, 164, 167, 166, 165, 184, 187, 186, 185, 176, 179, 178, 177									
71	360-364, 200, 201-218, 188, 191, 190, 189, 196, 199, 198, 197, 192, 195, 194, 193	72:24:000000:5575(27)	384	Собственность - ООО "Западно-Сибирский Нефтехимический комбинат"; Сервитут - АО "Россети Тюмень"	Образование части ЗУ / раздел исходного земельного участка	Не относится	Земли промышленности*	72:24:0000000:5575(27)	Российская Федерация, Тюменская область, город Тобольск, территория Восточный промышленный район-квартал 1, участок 11	данные отсутствуют
72	354, 357, 65, 224, 365,	72:24:0408001:239	58	Аренда - ООО "Западно-Сибирский Нефтехими	Образование части ЗУ / раздел исходного земельного	Не относится	Земли промышленности*	72:24:0408001:239	обл. Тюменская, г.Тобольск, Восточный промышленный район, квартал 5,	данные отсутствуют

	220, 219, 60			ческий Комбинат"	участка				участок 7в	
73	67, 69, 366, 367	72:24:04080 01:239	4	Аренда - ООО "Западно- Сибирский Нефтехими ческий Комбинат"	Образование части ЗУ / раздел исходного земельного участка	Не относится	Земли промышленности*	72:24:0408001:23 9	обл. Тюменская, г.Тобольск, Восточный промышленный район, квартал 5, участок 7в	данные отсутс твуют
74	72, 73, 228, 227, 76, 77, 230, 229, 80, 81, 232, 231, 84, 85, 234, 233, 88, 89, 236, 235, 92, 93, 238, 237, 96, 97, 240, 239, 100, 102, 242, 241, 101,	72:24:04080 01:239	139	Аренда - Общество с ограниченн ой ответственн остью "Западно- Сибирский Нефтехими ческий Комбинат"	Образование части ЗУ / раздел исходного земельного участка	Не относится	Земли промышленности*	72:24:0408001:23 9	обл. Тюменская, г.Тобольск, Восточный промышленный район, квартал 5, участок 7в	данные отсутс твуют

	106, 244, 243, 105, 110, 246, 245, 109, 114, 249, 248, 247, 113, 126, 260, 253, 252, 251, 250, 368									
75	134, 369, 370, 262, 261, 125	72:24:04080 01:239	4	Аренда - ООО "Западно- Сибирский Нефтехими ческий Комбинат"	Образование части ЗУ / раздел исходного земельного участка	Не относится	Земли промышленности*	72:24:0408001:23 9	обл. Тюменская, г.Тобольск, Восточный промышленный район, квартал 5, участок 7в	данные отсутс твуют
76	142, 268, 371, 133	72:24:04080 01:239	2	Аренда - ООО "Западно- Сибирский Нефтехими ческий Комбинат"	Образование части ЗУ / раздел исходного земельного участка	Не относится	Земли промышленности*	72:24:0408001:23 9	обл. Тюменская, г.Тобольск, Восточный промышленный район, квартал 5, участок 7в	данные отсутс твуют
77	277, 372, 373, 270, 273, 374, 267, 141, 160,	72:24:04080 01:239	25	Аренда - ООО "Западно- Сибирский Нефтехими ческий Комбинат"	Образование части ЗУ / раздел исходного земельного участка	Не относится	Земли промышленности*	72:24:0408001:23 9	обл. Тюменская, г.Тобольск, Восточный промышленный район, квартал 5, участок 7в	данные отсутс твуют

	279, 278									
78	359, 375- 379, 274, 159	72:24:04080 01:239	165	Аренда - ООО "Западно- Сибирский Нефтехими- ческий Комбинат"	Образование части ЗУ / раздел исходного земельного участка	Не относится	Земли промышленности*	72:24:0408001:23 9	обл. Тюменская, г.Тобольск, Восточный промышленный район, квартал 5, участок 7в	данные отсутс- твуют
79	360, 364, 380- 385	72:24:04080 01:239	109	Аренда - ООО "Западно- Сибирский Нефтехими- ческий Комбинат"	Образование части ЗУ / раздел исходного земельного участка	Не относится	Земли промышленности*	72:24:0408001:23 9	обл. Тюменская, г.Тобольск, Восточный промышленный район, квартал 5, участок 7в	данные отсутс- твуют
80	326, 386- 394, 280, 325, 324, 395- 408, 339, 338, 337, 336, 335, 409, 329, 328, 327	72:24:04080 01:3(1)	2923	Собственно- сть – РФ; Аренда - ООО "Западно- Сибирский Нефтехими- ческий Комбинат"	Образование части ЗУ / раздел исходного земельного участка	Не относится	Земли промышленности*	72:24:0408001:3(1)	Тюменская область, г. Тобольск, северо- восточный промузел, здание 7, стр. 1-30, соор. 1-15	данные отсутс- твуют
81	389, 410, 411, 393, 392, 391, 390	72:24:04080 01	499	Земли неразграни- ченной государстве- нной или муниципаль- ной собственнос- ти	Образование земельного участка из земель, находящихся в неразграниче- нной государствен- ной или	Не относится	Земли промышленности*	72:24:0408001	Российская Федерация, Тюменская область, город Тобольск	-

					муниципальной собственности					
82	326, 334, 333, 412, 388, 387, 386	72:24:0408001	180	Земли неразграниченной государственной или муниципальной собственности	Образование земельного участка из земель, находящихся в неразграниченной государственной или муниципальной собственности	Не относится	Земли промышленности*	72:24:0408001	Российская Федерация, Тюменская область, город Тобольск	-
		Итого, кв.м.:	13965							

Изменяемые ЗУ

83		72:24:000000:5575(27)	19404	Собственность - ООО "Западно-Сибирский Нефтехимический комбинат"; Сервитут - АО "Россети Тюмень"	Раздел исходного земельного участка	Не относится	Земли промышленности*	-	-	-
84		72:24:0408001:239	1427	Аренда - ООО "Западно-Сибирский Нефтехимический Комбинат"	Раздел исходного земельного участка	Не относится	Земли промышленности*	-	-	-

		Итого, кв.м.:	20831							
		Всего, кв.м.:	35316							

Земли промышленности* - Земли промышленности, энергетики, транспорта, связи, радиовещания, телевидения, информатики, земли для обеспечения космической деятельности, земли обороны, безопасности и земли иного специального назначения

Сведения о земельных участках, образуемых в результате объединения исходных земельных участков

Таблица 6

Условный номер образуемого ЗУ в результате объединения	Кадастровые номера исходных земельных участков, из которых образуется земельный участок	Площадь образуемого участка, кв.м.	Правообладатель исходных ЗУ	Способ образования ЗУ	Сведения об отнесении образуемого земельного участка к определенной категории земель	Сведения об отнесении образуемого земельного к виду разрешенного использования
1	2	3	4	5	6	7
72:24:0000000:ЗУ1	72:24:0000000:279, 72:24:0408001:238, 72:24:0408001:246, 72:24:0408001:245, 72:24:0408001:255, 72:24:0408001:235, 72:24:0408001:241, 72:24:0408001:243, 72:24:0408001:237, 72:24:0408001:240, 72:24:0408001:231, 72:24:0408001:234, 72:24:0408001:236, 72:24:0408001:242, 72:24:0408001:244, 72:24:0408001:229	2317931,6	Аренда - Общество с ограниченной ответственностью "ЗапСибНефтехим"	Объединение исходных земельных участков	Земли промышленности*	нефтехимическая промышленность

Земли промышленности* - Земли промышленности, энергетики, транспорта, связи, радиовещания, телевидения, информатики, земли для обеспечения космической деятельности, земли обороны, безопасности и земли иного специального назначения

2.2. Перечень и сведения о площади образуемых земельных участков, которые будут отнесены к территориям общего пользования или имуществу общего пользования, в том числе в отношении которых предполагаются резервирование и (или) изъятие для государственных или муниципальных нужд

Земельных участков, которые будут отнесены к территориям общего пользования или имуществу общего пользования, в том числе в отношении которых предполагаются резервирование и (или) изъятие для государственных или муниципальных нужд, отсутствуют.

2.3. Вид разрешенного использования образуемых земельных участков в соответствии с проектом планировки территории

Вид разрешенного использования образуемых земельных участков установлен в соответствии с классификатором видов разрешенного использования земельных участков, утвержденным Приказом Росреестра от 10.11.2020 №П/0412:

в соответствии с классификатором видов разрешенного использования, вид разрешенного использования образуемых земельных участков в соответствии с проектом планировки территории, предназначенных для размещения проектируемых объектов - энергетика (код 6.7).

Сведения об отнесении образуемого земельного участка к определенной категории земель: в границах населенного пункта – «Земли населенных пунктов», за пределами населенных пунктов – «Земли промышленности, энергетики, транспорта, связи, радиовещания, телевидения, информатики, земли для обеспечения космической деятельности, земли обороны, безопасности и земли иного специального назначения».

2.4. Целевое назначение лесов, вид (виды) разрешенного использования лесного участка, количественные и качественные характеристики лесного участка, сведения о нахождении лесного участка в границах особо защитных участков лесов

В связи с тем, что в рамках проекта межевания территории определение местоположения границ образуемых и (или) изменяемых лесных участков не осуществляется, информация о целевом назначении лесов, вид (виды) разрешенного использования лесного участка, количественные и качественные характеристики лесного участка, сведения о нахождении лесного участка в границах особо защитных участков лесов в проекте межевания отсутствует.

2.5. Сведения о границах территории проекта межевания

Каталог координат поворотных точек границ территории проекта межевания территории

Система координат МСК-72

Обозначение характерных точек границ	Координаты, м	
	X	Y
1	2	3
Граница 1		
1	460331,42	2548981,87
2	460330,17	2548986,48
3	460328,07	2548993,94
4	460324,83	2549002,67
5	460311,31	2549006,97
6	460238,70	2549022,13
7	460120,56	2548920,04
8	460069,03	2548890,52
9	460069,90	2548888,77
10	460057,43	2548881,50
11	460056,52	2548883,36
12	460028,41	2548867,25
13	459952,54	2548982,23
14	459883,83	2549172,18
15	459881,05	2549196,80
16	459879,50	2549196,94
17	459876,43	2549224,20
18	459877,96	2549224,15
19	459877,70	2549226,14
20	459876,17	2549226,50
21	459875,24	2549234,72
22	459875,78	2549243,46
23	459857,47	2549405,83
24	459856,01	2549405,41
25	459855,72	2549407,96
26	459840,62	2549405,73
27	459836,81	2549439,54
28	459820,41	2549437,69
29	459824,29	2549403,31
30	459812,85	2549401,61
31	459812,71	2549402,73
32	459810,77	2549404,22
33	459807,54	2549433,44
34	459807,64	2549433,45
35	459795,99	2549668,84
36	459846,82	2549663,90
37	459938,03	2549657,31
38	459971,12	2549672,20
39	459972,72	2549668,65
40	459981,79	2549672,73

Обозначение характерных точек границ	Координаты, м	
	X	Y
1	2	3
41	459980,19	2549676,29
42	459981,58	2549676,92
43	460072,49	2549675,40
44	460139,52	2549648,48
45	460232,23	2549641,35
46	460244,47	2549747,03
47	460248,34	2549746,58
48	460249,48	2549756,46
49	460245,61	2549756,91
50	460245,90	2549759,45
51	460319,60	2549754,06
52	460334,44	2549752,18
53	460729,68	2549722,37
54	460729,39	2549718,48
55	460739,31	2549717,74
56	460739,60	2549721,62
57	460883,41	2549710,78
58	461068,66	2549753,23
59	461079,64	2549780,30
60	461225,72	2549766,78
61	461293,82	2549796,02
62	461295,36	2549792,44
63	461304,51	2549796,36
64	461302,97	2549799,95
65	461304,10	2549800,43
66	461320,36	2549997,00
67	461411,71	2549989,59
68	461420,49	2550031,05
69	461416,47	2550031,37
70	461416,78	2550032,86
71	461429,03	2550048,09
72	461429,14	2550048,26
73	461429,21	2550048,44
74	461429,25	2550048,64
75	461433,79	2550106,70
76	461433,79	2550106,74
77	461433,80	2550107,09
78	461433,80	2550107,18
79	461433,78	2550107,53
80	461433,78	2550107,61
81	461433,73	2550107,96
82	461433,72	2550108,00
83	461431,93	2550117,61
84	461434,81	2550155,75
85	461434,81	2550155,94
86	461434,76	2550156,13
87	461434,69	2550156,31
88	461434,57	2550156,47
89	461434,43	2550156,61
90	461434,27	2550156,71
91	461434,09	2550156,78

Обозначение характерных точек границ	Координаты, м	
	X	Y
1	2	3
92	461433,89	2550156,82
93	461389,94	2550160,38
94	461389,79	2550160,40
95	461389,66	2550160,43
96	461389,54	2550160,47
97	461389,41	2550160,52
98	461389,30	2550160,58
99	461389,19	2550160,65
100	461389,08	2550160,73
101	461388,99	2550160,81
102	461388,90	2550160,91
103	461388,82	2550161,01
104	461388,75	2550161,12
105	461388,69	2550161,24
106	461388,63	2550161,36
107	461388,59	2550161,48
108	461388,57	2550161,61
109	461388,55	2550161,74
110	461388,54	2550161,87
111	461388,55	2550162,02
112	461388,56	2550162,25
113	461388,56	2550162,45
114	461388,52	2550162,64
115	461388,44	2550162,82
116	461388,33	2550162,98
117	461388,19	2550163,12
118	461388,02	2550163,22
119	461387,84	2550163,29
120	461387,65	2550163,33
121	461387,45	2550163,32
122	461387,26	2550163,28
123	461387,08	2550163,21
124	461386,92	2550163,09
125	461386,87	2550163,04
126	461386,84	2550163,10
127	461386,69	2550163,24
128	461386,53	2550163,34
129	461386,35	2550163,41
130	461386,15	2550163,45
131	461385,96	2550163,45
132	461385,77	2550163,40
133	461385,59	2550163,33
134	461385,43	2550163,21
135	461385,29	2550163,07
136	461385,18	2550162,91
137	461385,11	2550162,73
138	461385,08	2550162,53
139	461385,06	2550162,28
140	461385,05	2550162,24
141	461385,04	2550161,89
142	461385,04	2550161,80

Обозначение характерных точек границ	Координаты, м	
	X	Y
1	2	3
143	461385,06	2550161,46
144	461385,07	2550161,37
145	461385,11	2550161,02
146	461385,13	2550160,94
147	461385,21	2550160,60
148	461385,23	2550160,51
149	461385,34	2550160,18
150	461385,37	2550160,10
151	461385,50	2550159,78
152	461385,54	2550159,70
153	461385,70	2550159,39
154	461385,75	2550159,32
155	461385,94	2550159,02
156	461385,99	2550158,95
157	461386,20	2550158,68
158	461386,26	2550158,61
159	461386,50	2550158,35
160	461386,56	2550158,29
161	461386,82	2550158,06
162	461386,88	2550158,00
163	461387,16	2550157,79
164	461387,23	2550157,74
165	461387,53	2550157,56
166	461387,61	2550157,51
167	461387,92	2550157,35
168	461388,00	2550157,32
169	461388,32	2550157,19
170	461388,40	2550157,16
171	461388,73	2550157,05
172	461388,82	2550157,03
173	461389,16	2550156,96
174	461389,25	2550156,94
175	461389,59	2550156,90
176	461389,64	2550156,90
177	461429,43	2550153,67
178	461431,13	2550153,53
179	461428,42	2550117,55
180	461428,43	2550117,29
181	461430,27	2550107,39
182	461430,30	2550107,23
183	461430,30	2550107,10
184	461430,30	2550106,95
185	461425,82	2550049,68
186	461413,68	2550034,59
187	461413,56	2550034,39
188	461413,48	2550034,17
189	461412,95	2550031,66
190	461408,93	2550031,98
191	461402,55	2550001,87
192	461314,24	2550009,03
193	461311,45	2550039,92

Обозначение характерных точек границ	Координаты, м	
	X	Y
1	2	3
194	461307,40	2550040,28
195	461305,40	2550062,43
196	461308,11	2550101,65
197	461311,77	2550125,04
198	461311,78	2550125,12
199	461312,04	2550128,52
200	461312,04	2550128,72
201	461309,86	2550147,11
202	461311,83	2550170,41
203	461343,22	2550167,89
204	461343,37	2550167,87
205	461343,50	2550167,85
206	461343,62	2550167,81
207	461343,74	2550167,76
208	461343,86	2550167,70
209	461343,97	2550167,63
210	461344,07	2550167,55
211	461344,17	2550167,46
212	461344,27	2550167,35
213	461348,89	2550161,92
214	461348,92	2550161,89
215	461349,16	2550161,63
216	461349,22	2550161,57
217	461349,48	2550161,34
218	461349,54	2550161,28
219	461349,82	2550161,07
220	461349,89	2550161,02
221	461350,19	2550160,84
222	461350,27	2550160,79
223	461350,58	2550160,63
224	461350,66	2550160,60
225	461350,98	2550160,47
226	461351,06	2550160,44
227	461351,39	2550160,33
228	461351,48	2550160,31
229	461351,82	2550160,24
230	461351,91	2550160,22
231	461352,25	2550160,18
232	461352,30	2550160,18
233	461355,35	2550159,93
234	461355,39	2550159,93
235	461355,75	2550159,91
236	461355,83	2550159,91
237	461356,18	2550159,93
238	461356,27	2550159,94
239	461356,62	2550159,99
240	461356,71	2550160,00
241	461357,05	2550160,08
242	461357,13	2550160,11
243	461357,47	2550160,21
244	461357,55	2550160,25

Обозначение характерных точек границ	Координаты, м	
	X	Y
1	2	3
245	461357,87	2550160,38
246	461357,95	2550160,42
247	461358,26	2550160,59
248	461358,34	2550160,63
249	461358,63	2550160,82
250	461358,70	2550160,87
251	461358,98	2550161,09
252	461359,05	2550161,15
253	461359,30	2550161,39
254	461359,36	2550161,45
255	461359,60	2550161,71
256	461359,65	2550161,78
257	461359,86	2550162,06
258	461359,91	2550162,14
259	461360,10	2550162,43
260	461360,14	2550162,51
261	461360,30	2550162,82
262	461360,33	2550162,90
263	461360,46	2550163,23
264	461360,49	2550163,31
265	461360,59	2550163,65
266	461360,61	2550163,74
267	461360,68	2550164,08
268	461360,70	2550164,17
269	461360,74	2550164,52
270	461360,74	2550164,71
271	461360,71	2550164,90
272	461360,63	2550165,09
273	461360,53	2550165,25
274	461360,39	2550165,39
275	461360,23	2550165,50
276	461360,05	2550165,58
277	461359,86	2550165,62
278	461359,66	2550165,63
279	461359,47	2550165,59
280	461359,29	2550165,52
281	461359,12	2550165,41
282	461359,04	2550165,34
283	461358,92	2550165,46
284	461358,76	2550165,58
285	461358,58	2550165,66
286	461358,39	2550165,70
287	461358,20	2550165,70
288	461358,00	2550165,67
289	461357,82	2550165,60
290	461357,65	2550165,50
291	461357,51	2550165,36
292	461357,40	2550165,20
293	461357,32	2550165,02
294	461357,27	2550164,83
295	461357,25	2550164,66

Обозначение характерных точек границ	Координаты, м	
	X	Y
1	2	3
296	461357,23	2550164,53
297	461357,19	2550164,41
298	461357,14	2550164,28
299	461357,08	2550164,17
300	461357,01	2550164,06
301	461356,93	2550163,95
302	461356,84	2550163,86
303	461356,75	2550163,77
304	461356,64	2550163,69
305	461356,53	2550163,62
306	461356,42	2550163,56
307	461356,30	2550163,50
308	461356,17	2550163,46
309	461356,05	2550163,44
310	461355,92	2550163,42
311	461355,78	2550163,41
312	461355,63	2550163,42
313	461352,60	2550163,66
314	461352,45	2550163,68
315	461352,32	2550163,71
316	461352,20	2550163,75
317	461352,07	2550163,80
318	461351,96	2550163,86
319	461351,85	2550163,93
320	461351,74	2550164,00
321	461351,65	2550164,09
322	461351,54	2550164,20
323	461346,93	2550169,63
324	461346,90	2550169,67
325	461346,66	2550169,92
326	461346,60	2550169,98
327	461346,34	2550170,22
328	461346,27	2550170,27
329	461345,99	2550170,49
330	461345,92	2550170,53
331	461345,63	2550170,72
332	461345,55	2550170,76
333	461345,24	2550170,92
334	461345,16	2550170,96
335	461344,84	2550171,09
336	461344,75	2550171,12
337	461344,42	2550171,22
338	461344,34	2550171,24
339	461343,99	2550171,32
340	461343,91	2550171,33
341	461343,56	2550171,38
342	461343,52	2550171,38
343	461309,62	2550174,10
344	461309,43	2550174,10
345	461309,24	2550174,06
346	461309,06	2550173,98

Обозначение характерных точек границ	Координаты, м	
	X	Y
1	2	3
347	461308,90	2550173,87
348	461308,76	2550173,73
349	461308,66	2550173,57
350	461308,58	2550173,38
351	461308,55	2550173,19
352	461306,35	2550147,15
353	461306,36	2550146,95
354	461308,53	2550128,55
355	461308,30	2550125,48
356	461304,63	2550102,08
357	461304,62	2550102,00
358	461301,89	2550062,47
359	461301,90	2550062,31
360	461303,86	2550040,60
361	461299,81	2550040,97
362	461304,54	2549988,61
363	461289,31	2549815,74
364	461280,71	2549812,05
365	461282,25	2549808,47
366	461223,14	2549783,08
367	461069,28	2549797,33
368	461056,96	2549766,96
369	460882,20	2549726,92
370	460740,80	2549737,58
371	460741,10	2549741,47
372	460731,18	2549742,22
373	460730,88	2549738,33
374	460336,05	2549768,10
375	460321,19	2549769,99
376	460231,77	2549776,52
377	460229,72	2549758,75
378	460225,84	2549759,20
379	460224,70	2549749,32
380	460228,57	2549748,87
381	460218,11	2549658,48
382	460143,20	2549664,25
383	460075,71	2549691,35
384	459978,27	2549692,97
385	459973,62	2549690,88
386	459972,02	2549694,43
387	459962,95	2549690,35
388	459964,55	2549686,79
389	459935,15	2549673,56
390	459847,98	2549679,86
391	459757,34	2549688,68
392	459638,81	2549702,85
393	459639,61	2549713,11
394	459636,23	2549713,40
395	459656,29	2549949,36
396	459676,25	2549948,23
397	459683,40	2550031,69

Обозначение характерных точек границ	Координаты, м	
	X	Y
1	2	3
398	459716,97	2550028,34
399	459719,82	2550058,20
400	459686,08	2550061,42
401	459701,91	2550263,50
402	459662,28	2550280,39
403	459442,92	2550360,00
404	459429,99	2550508,44
405	459420,48	2550517,02
406	459419,87	2550515,10
407	459419,10	2550513,25
408	459418,18	2550511,47
409	459417,11	2550509,77
410	459415,90	2550508,18
411	459414,55	2550506,68
412	459413,09	2550505,31
413	459411,51	2550504,07
414	459409,84	2550502,97
415	459408,08	2550502,01
416	459406,24	2550501,20
417	459404,34	2550500,55
418	459402,39	2550500,07
419	459400,41	2550499,75
420	459411,01	2550381,29
421	459272,12	2550453,03
422	459309,06	2550527,36
423	459276,91	2550530,07
424	459242,43	2550460,70
425	459219,81	2550469,34
426	459220,20	2550474,40
427	459207,04	2550475,32
428	459191,89	2550476,54
429	459193,02	2550490,70
430	459193,30	2550494,19
431	459193,63	2550498,17
432	459193,79	2550500,17
433	459193,85	2550500,96
434	459194,01	2550502,96
435	459194,18	2550505,05
436	459194,22	2550505,55
437	459194,38	2550507,54
438	459194,41	2550507,94
439	459194,57	2550509,93
440	459194,89	2550513,92
441	459162,84	2550516,50
442	459157,66	2550451,95
443	459253,38	2550414,44
444	459432,88	2550315,57
445	459431,00	2550312,15
446	459439,72	2550307,35
447	459441,60	2550310,77
448	459447,58	2550307,54

Обозначение характерных точек границ	Координаты, м	
	X	Y
1	2	3
449	459646,37	2550241,47
450	459645,14	2550237,77
451	459654,58	2550234,63
452	459655,81	2550238,34
453	459657,02	2550237,93
454	459622,60	2549826,87
455	459612,33	2549712,96
456	459608,46	2549713,28
457	459607,62	2549703,36
458	459611,44	2549703,02
459	459609,55	2549682,14
460	459784,34	2549661,39
461	459795,69	2549432,12
462	459791,14	2549431,62
463	459794,76	2549398,94
464	459778,18	2549396,48
465	459779,08	2549388,29
466	459779,08	2549388,29
467	459779,14	2549387,80
468	459799,39	2549205,03
469	459799,36	2549205,03
470	459805,18	2549152,35
471	459880,34	2548946,19
472	460002,60	2548759,78
473	460034,83	2548777,98
474	460057,21	2548772,56
475	460061,45	2548790,05
476	460057,77	2548790,94
477	460091,93	2548810,25
478	460091,65	2548810,87
479	460107,46	2548819,63
480	460107,84	2548818,98
481	460129,23	2548831,32
482	460130,00	2548832,13
483	460163,84	2548850,89
484	460268,51	2548941,50
485	460313,24	2548942,00
486	460327,90	2548937,87
487	460328,18	2548941,24
488	460328,39	2548943,73
489	460328,51	2548945,21
490	460328,62	2548946,22
491	460328,89	2548948,71
492	460329,17	2548951,19
493	460329,28	2548952,23
494	460329,44	2548953,68
495	460329,77	2548956,71
1	460331,42	2548981,87
Граница 2		
496	459133,74	2550223,81
497	459044,07	2550231,28

Обозначение характерных точек границ	Координаты, м	
	X	Y
1	2	3
498	459040,26	2550185,60
499	458934,45	2550194,11
500	458859,56	2550199,88
501	458823,30	2550202,58
502	458826,22	2550236,60
503	458826,12	2550236,61
504	458826,89	2550246,06
505	458827,03	2550246,04
506	458827,88	2550255,92
507	458821,88	2550256,40
508	458821,88	2550256,42
509	458821,87	2550256,66
510	458821,83	2550256,89
511	458821,73	2550257,11
512	458821,59	2550257,31
513	458821,42	2550257,48
514	458821,22	2550257,61
515	458820,99	2550257,70
516	458820,76	2550257,74
517	458798,67	2550259,52
518	458800,39	2550281,76
519	458800,39	2550281,99
520	458800,34	2550282,21
521	458800,25	2550282,43
522	458800,12	2550282,62
523	458799,96	2550282,79
524	458799,79	2550282,91
525	458799,86	2550283,82
526	458800,16	2550287,60
527	458887,09	2550280,60
528	458887,33	2550280,60
529	458887,57	2550280,65
530	458887,79	2550280,75
531	458887,99	2550280,89
532	458888,15	2550281,06
533	458888,28	2550281,26
534	458888,37	2550281,48
535	458888,41	2550281,72
536	458888,41	2550281,78
537	458898,98	2550280,88
538	458903,97	2550280,49
539	458904,46	2550286,28
540	458757,35	2550296,97
541	458759,57	2550325,99
542	458753,56	2550326,98
543	458758,89	2550396,16
544	458760,48	2550418,55
545	458762,40	2550439,70
546	458768,57	2550514,66
547	458758,02	2550517,04
548	458743,46	2550519,32

Обозначение характерных точек границ	Координаты, м	
	X	Y
1	2	3
549	458749,31	2550592,55
550	458756,23	2550684,02
551	458770,43	2550682,71
552	458773,29	2550683,80
553	458783,36	2550690,74
554	458786,62	2550690,44
555	458787,34	2550700,41
556	458788,49	2550716,32
557	458796,42	2550716,79
558	458799,01	2550764,30
559	458805,60	2550884,80
560	458811,94	2550947,10
561	458816,37	2550997,04
562	458820,65	2550996,69
563	458822,15	2550996,57
564	458822,35	2550999,01
565	458816,58	2550999,48
566	458819,31	2551030,22
567	458830,36	2551180,67
568	458839,61	2551285,02
569	458850,01	2551391,22
570	458858,04	2551643,25
571	458868,83	2551776,06
572	458879,66	2551888,41
573	458801,24	2552015,37
574	458667,81	2552023,23
575	458510,71	2552037,82
576	458356,03	2552050,02
577	458199,57	2552062,37
578	458033,70	2552076,45
579	457893,17	2552093,81
580	457769,76	2552098,06
581	457533,04	2552117,33
582	457398,86	2552030,74
583	457385,97	2551874,70
584	457372,99	2551725,30
585	457357,26	2551543,98
586	457341,27	2551359,67
587	457329,17	2551220,20
588	457313,61	2551040,87
589	457300,65	2550891,47
590	457288,72	2550759,15
591	457291,07	2550734,93
592	457281,10	2550726,72
593	457293,30	2550711,90
594	457296,85	2550675,33
595	457334,27	2550662,13
596	457347,83	2550645,66
597	457357,77	2550653,84
598	457393,61	2550641,20
599	457425,00	2550640,83

Обозначение характерных точек границ	Координаты, м	
	X	Y
1	2	3
600	457446,81	2550696,78
601	457413,32	2550720,43
602	457336,94	2550772,58
603	457346,47	2550887,49
604	457359,44	2551036,89
605	457375,00	2551216,22
606	457387,12	2551355,70
607	457403,11	2551540,00
608	457418,84	2551721,32
609	457431,80	2551870,72
610	457443,86	2552003,59
611	457545,21	2552068,60
612	457766,97	2552050,13
613	457889,40	2552045,92
614	458028,86	2552028,69
615	458195,96	2552016,51
616	458352,41	2552004,18
617	458506,77	2551991,98
618	458664,22	2551977,37
619	458773,91	2551969,90
620	458830,86	2551876,91
621	458823,01	2551780,13
622	458810,12	2551646,14
623	458802,08	2551394,10
624	458793,78	2551289,08
625	458784,55	2551184,69
626	458769,49	2551034,41
627	458762,13	2550951,46
628	458757,71	2550888,05
629	458752,55	2550774,44
630	458745,98	2550781,64
631	458744,12	2550759,95
632	458751,53	2550751,84
633	458749,81	2550714,02
634	458772,34	2550715,36
635	458770,60	2550694,09
636	458768,87	2550692,90
637	458746,61	2550694,96
638	458746,54	2550688,44
639	458739,40	2550594,11
640	458732,76	2550510,88
641	458757,90	2550506,87
642	458752,41	2550440,24
643	458750,52	2550419,36
644	458742,87	2550318,64
645	458748,80	2550317,61
646	458748,03	2550309,54
647	458746,67	2550287,64
648	458792,37	2550284,36
649	458793,66	2550279,23
650	458794,45	2550278,78

Обозначение характерных точек границ	Координаты, м	
	X	Y
1	2	3
651	458792,47	2550253,75
652	458816,28	2550251,94
653	458810,95	2550192,83
654	458823,48	2550191,78
655	458823,15	2550186,28
656	458825,63	2550183,71
657	458827,56	2550181,81
658	458827,30	2550178,71
659	458826,38	2550175,68
660	458828,73	2550174,97
661	458829,68	2550178,12
662	458829,73	2550178,38
663	458830,45	2550187,09
664	458830,44	2550187,35
665	458830,40	2550187,53
666	458833,23	2550187,29
667	458833,44	2550190,96
668	458869,26	2550187,96
669	458934,12	2550182,44
670	458995,00	2550177,47
671	459045,89	2550173,39
672	459050,88	2550173,85
673	459053,21	2550202,93
674	459054,49	2550218,90
675	459122,55	2550213,14
676	459121,53	2550203,61
677	459124,53	2550203,33
678	459126,97	2550203,11
679	459131,49	2550202,68
496	459133,74	2550223,81
Граница 3		
680	459556,32	2549624,24
681	459528,82	2549697,10
682	459441,95	2549705,97
683	459176,65	2549725,40
684	458918,70	2549748,66
685	458914,57	2549698,83
686	459135,10	2549681,95
687	458982,35	2549383,17
688	459026,99	2549360,66
689	459175,16	2549654,53
690	459435,69	2549630,58
680	459556,32	2549624,24
Площадь:		440 074,61 кв.м.

2.7. Перечень координат характерных точек образуемых земельных участков

2.7.1. Каталоги координат поворотных точек границ образуемых земельных участков в границах зоны планируемого размещения объекта капитального строительства (постоянный отвод)

Система координат МСК-72

Проект межевания разработан в системе координат МСК-72, точность и система координат графических материалов соответствует дальнейшему проведению в отношении формируемых земельных участков государственного кадастрового учета.

КЛ 110 кВ Т6ТЭЦ – ЗапСиб 1,2,3,4

Обозначение характерных точек границ/ кадастровый номер ЗУ	Координаты, м	
	х	у
Образуемый участок 1		
1	459968,48	2549687,45
2	459969,92	2549684,15
3	459973,4	2549685,67
4	459971,96	2549688,97
1	459968,48	2549687,45
	Площадь:	14
Образуемый участок 2		
5	459666,17	2550243,32
6	459666,49	2550243,22
7	459666,32	2550241,19
8	459669,14	2550240,24
9	459670,24	2550243,51
10	459670,25	2550243,66
11	459666,69	2550244,87
5	459666,17	2550243,32
	Площадь:	13
Образуемый участок 3		
5	459666,17	2550243,32
12	459665,54	2550241,45
7	459666,32	2550241,19
6	459666,49	2550243,22
5	459666,17	2550243,32

	Площадь:	1
Образуемый участок 4		
13	459654,84	2550255,48
14	459658,44	2550254,27
15	459659,59	2550257,68
16	459655,99	2550258,89
13	459654,84	2550255,48
	Площадь:	14
Образуемый участок 5		
17	459972,29	2549677,93
18	459973,72	2549674,63
19	459977,21	2549676,15
20	459975,77	2549679,45
17	459972,29	2549677,93
	Площадь:	14

**КВЛ 110кВ Тобольская ТЭЦ – Сырьевая. Отпайка от КЛ 110кВ Тобольская ТЭЦ – ЗапСиб
№4 на ПС Сырьевая**

Обозначение характерных точек границ/ кадастровый номер ЗУ	Координаты, м	
	х	у
Образуемый участок 1		
1	460317,54	2548962,4
2	460319,46	2548962,04
3	460319,72	2548963,39
1	460317,54	2548962,4
	Площадь:	1
Образуемый участок 2		
4	460303,25	2548979,48
5	460302,56	2548980,92
6	460300,86	2548980,11
4	460303,25	2548979,48
	Площадь:	2
Образуемый участок 3		
7	459611,17	2549705,71
8	459614,77	2549705,45
9	459614,77	2549708,87
10	459611,17	2549708,87
7	459611,17	2549705,71
	Площадь:	12
Образуемый участок 4		
1	460317,54	2548962,4
3	460319,72	2548963,39
11	460320,8	2548969,11
12	460313,73	2548970,45
13	460312,39	2548963,38
1	460317,54	2548962,4
	Площадь:	50
Образуемый участок 5		
4	460303,25	2548979,48
14	460307,52	2548978,36
15	460309,35	2548985,32
16	460302,38	2548987,15
17	460300,56	2548980,19
6	460300,86	2548980,11
5	460302,56	2548980,92
4	460303,25	2548979,48
	Площадь:	50
Образуемый участок 6		
18	459799,44	2549392,04

19	459808,01	2549393,73
20	459807,42	2549399,06
21	459798,77	2549398,11
18	459799,44	2549392,04
	Площадь:	50
Образуемый участок 7		
22	459828,84	2549397,83
23	459837,4	2549399,51
24	459836,76	2549405,17
25	459828,12	2549404,19
22	459828,84	2549397,83
	Площадь:	53
Образуемый участок 8		
26	460005,42	2548789,85
27	460013,88	2548787,8
28	460015,93	2548796,25
29	460007,47	2548798,31
26	460005,42	2548789,85
	Площадь:	76
Образуемый участок 9		
30	460015,23	2548830,67
31	460023,69	2548828,65
32	460025,7	2548837,12
33	460017,24	2548839,13
30	460015,23	2548830,67
	Площадь:	76
Образуемый участок 10		
34	460142,55	2548872,66
35	460148,25	2548864,56
36	460156,34	2548870,26
37	460150,65	2548878,36
34	460142,55	2548872,66
	Площадь:	98
Образуемый участок 11		
38	460126,55	2548899,79
39	460132,26	2548891,71
40	460140,35	2548897,42
41	460134,63	2548905,51
38	460126,55	2548899,79
	Площадь:	98
Образуемый участок 12		
42	459897	2548959,41
43	459900,9	2548951,63
44	459908,67	2548955,54
45	459904,77	2548963,31
42	459897	2548959,41

	Площадь:	76
Образуемый участок 13		
46	460254,54	2548968,18
47	460257,1	2548961,45
48	460263,83	2548964,01
49	460261,27	2548970,74
46	460254,54	2548968,18
	Площадь:	52
Образуемый участок 14		
50	459924,2	2548972,88
51	459928,1	2548965,1
52	459935,88	2548969
53	459931,98	2548976,78
50	459924,2	2548972,88
	Площадь:	76
Образуемый участок 15		
54	460241,27	2548997,73
55	460243,07	2548990,76
56	460250,04	2548992,55
57	460248,24	2548999,52
54	460241,27	2548997,73
	Площадь:	52
Образуемый участок 16		
58	459823,75	2549161,78
59	459826,01	2549152,14
60	459835,65	2549154,4
61	459833,39	2549164,04
58	459823,75	2549161,78
	Площадь:	98
Образуемый участок 17		
62	459853,37	2549170,14
63	459855,62	2549160,5
64	459865,26	2549162,75
65	459863,01	2549172,39
62	459853,37	2549170,14
	Площадь:	98
Образуемый участок 18		
18	459799,44	2549392,04
66	459799,73	2549389,46
67	459808,38	2549390,42
19	459808,01	2549393,73
18	459799,44	2549392,04
	Площадь:	26
Образуемый участок 19		
22	459828,84	2549397,83
68	459829,09	2549395,55

69	459837,74	2549396,52
23	459837,4	2549399,51
22	459828,84	2549397,83
	Площадь:	23
Образуемый участок 20		
70	459441,42	2550309,5
71	459443,08	2550312,7
72	459439,7	2550314,44
73	459438,05	2550311,24
70	459441,42	2550309,5
	Площадь:	14
Образуемый участок 21		
8	459614,77	2549705,45
7	459611,17	2549705,71
74	459611,17	2549705,07
75	459614,77	2549705,07
8	459614,77	2549705,45
	Площадь:	2

Отпайка от КЛ 110кВ Тобольская ТЭЦ – ЗапСиб №3 на ПС ГПП-3 с отпайкой на трансформатор ТЗ

Обозначение характерных точек границ/ кадастровый номер ЗУ	Координаты, м	
	x	y
Образуемый участок 1		
1	457397,23	2550675,7
2	457397,26	2550675,39
3	457397,34	2550675,1
4	457397,47	2550674,82
5	457397,64	2550674,57
6	457397,86	2550674,35
7	457398,11	2550674,17
8	457398,39	2550674,05
9	457398,69	2550673,97
10	457398,99	2550673,94
11	457399,3	2550673,97
12	457399,59	2550674,05
13	457399,87	2550674,17
14	457400,12	2550674,35
15	457400,34	2550674,57
16	457400,41	2550674,67
17	457400,52	2550674,82
18	457400,65	2550675,1
19	457400,73	2550675,39
20	457400,75	2550675,7
21	457400,73	2550676
22	457400,65	2550676,3
23	457400,52	2550676,58
24	457400,34	2550676,83
25	457400,12	2550677,05
26	457399,87	2550677,22
27	457399,59	2550677,35
28	457399,36	2550677,42
29	457398,95	2550677,46
30	457398,69	2550677,43
31	457398,39	2550677,35
32	457398,11	2550677,22
33	457397,86	2550677,05
34	457397,64	2550676,83
35	457397,47	2550676,58
36	457397,34	2550676,3
37	457397,26	2550676
1	457397,23	2550675,7
	Площадь:	10
Образуемый участок 2		
38	458785,26	2550949,29

39	458785,28	2550949,13
40	458785,31	2550948,98
41	458785,36	2550948,83
42	458785,42	2550948,69
43	458785,49	2550948,55
44	458785,58	2550948,41
45	458785,67	2550948,29
46	458785,78	2550948,18
47	458785,89	2550948,07
48	458786,02	2550947,97
49	458786,15	2550947,89
50	458786,29	2550947,82
51	458786,43	2550947,76
52	458786,58	2550947,71
53	458786,73	2550947,68
54	458786,89	2550947,66
55	458787,05	2550947,65
56	458787,2	2550947,66
57	458787,36	2550947,68
58	458787,51	2550947,71
59	458787,66	2550947,76
60	458787,8	2550947,82
61	458787,94	2550947,89
62	458788,07	2550947,97
63	458788,2	2550948,07
64	458788,3	2550948,16
65	458788,31	2550948,18
66	458788,42	2550948,29
67	458788,51	2550948,41
68	458788,6	2550948,55
69	458788,67	2550948,69
70	458788,73	2550948,83
71	458788,78	2550948,98
72	458788,81	2550949,13
73	458788,83	2550949,29
74	458788,84	2550949,44
75	458788,83	2550949,6
76	458788,81	2550949,75
77	458788,78	2550949,91
78	458788,73	2550950,06
79	458788,67	2550950,2
80	458788,6	2550950,34
81	458788,51	2550950,47
82	458788,46	2550950,54
83	458788,42	2550950,59
84	458788,31	2550950,71

85	458788,2	2550950,82
86	458788,07	2550950,91
87	458787,94	2550950,99
88	458787,8	2550951,07
89	458787,66	2550951,13
90	458787,51	2550951,17
91	458787,36	2550951,21
92	458787,2	2550951,23
93	458787,05	2550951,23
94	458786,89	2550951,23
95	458786,73	2550951,21
96	458786,58	2550951,17
97	458786,45	2550951,13
98	458786,43	2550951,13
99	458786,29	2550951,07
100	458786,15	2550950,99
101	458786,02	2550950,91
102	458785,89	2550950,82
103	458785,78	2550950,71
104	458785,67	2550950,59
105	458785,58	2550950,47
106	458785,49	2550950,34
107	458785,42	2550950,2
108	458785,36	2550950,06
109	458785,31	2550949,91
110	458785,28	2550949,75
111	458785,26	2550949,6
112	458785,25	2550949,44
38	458785,26	2550949,29
	Площадь:	10
Образуемый участок 3		
113	458789,47	2551028,22
114	458798,14	2551027,45
115	458798,9	2551036,12
116	458790,24	2551036,88
113	458789,47	2551028,22
	Площадь:	76

КЛ 10 кВ ГРУ – ЦРП 10кВ Полимер с отпайкой на ТЗ. КЛ 10 кВ ТЗ – РП-101; КЛ 10 кВ ТЗ – РП-102; КЛ 10 кВ ТЗ – РП-106

Обозначение характерных точек границ/ кадастровый номер ЗУ	Координаты, м	
	х	у
Образуемый участок 1		
1	458778,01	2550699,38
2	458778,06	2550700,08
3	458775,47	2550700,28
4	458775,23	2550697,28
5	458777,82	2550697,08
1	458778,01	2550699,38
	Площадь:	8
Образуемый участок 2		
6	458775,71	2550703,26
7	458778,3	2550703,06
8	458778,54	2550706,06
9	458775,95	2550706,26
6	458775,71	2550703,26
	Площадь:	8
Образуемый участок 3		
10	458776,18	2550709,24
11	458778,78	2550709,04
12	458779,01	2550712,04
13	458776,42	2550712,25
10	458776,18	2550709,24
	Площадь:	8
Образуемый участок 4		
14	458776,66	2550715,23
15	458779,25	2550715,02
16	458779,49	2550718,02
17	458776,9	2550718,23
14	458776,66	2550715,23
	Площадь:	8
Образуемый участок 5		
18	458777,14	2550721,21
19	458779,73	2550721
20	458779,97	2550724
21	458777,38	2550724,21
18	458777,14	2550721,21
	Площадь:	8
Образуемый участок 6		
22	458778,02	2550727,87
23	458777,67	2550727,9

24	458777,43	2550724,9
25	458780,02	2550724,69
26	458780,16	2550726,38
27	458781,23	2550728
28	458779,07	2550729,44
22	458778,02	2550727,87
	Площадь:	11
Образуемый участок 7		
29	458783,51	2550731,77
30	458783,67	2550733,69
31	458781,08	2550733,9
32	458780,94	2550732,26
33	458779,84	2550730,6
34	458782	2550729,16
35	458783,67	2550731,67
29	458783,51	2550731,77
	Площадь:	11
Образуемый участок 8		
36	458781,3	2550736,58
37	458783,89	2550736,37
38	458784,13	2550739,37
39	458781,54	2550739,58
36	458781,3	2550736,58
	Площадь:	8
Образуемый участок 9		
40	458781,53	2550744,77
41	458781,9	2550743,95
42	458781,76	2550742,26
43	458784,35	2550742,05
44	458784,6	2550745,05
45	458784,24	2550745,08
46	458783,48	2550746,76
47	458781,11	2550745,69
40	458781,53	2550744,77
	Площадь:	11
Образуемый участок 10		
48	458780,54	2550746,95
49	458782,91	2550748,03
50	458782,07	2550749,88
51	458782,2	2550751,43
52	458780,29	2550751,58
53	458779,6	2550751,64
54	458779,45	2550749,76
55	458779,3	2550749,69
48	458780,54	2550746,95
	Площадь:	11

Образуемый участок 11		
56	458782,58	2550756,1
57	458782,82	2550759,1
58	458780,23	2550759,31
59	458779,99	2550756,31
56	458782,58	2550756,1
	Площадь:	8
Образуемый участок 12		
60	458783,23	2550764,14
61	458780,64	2550764,39
62	458780,47	2550762,29
63	458780,88	2550762,26
64	458783,06	2550762,08
60	458783,23	2550764,14
	Площадь:	5
Образуемый участок 13		
65	458783,71	2550769,96
66	458783,8	2550771,06
67	458782,66	2550771,15
68	458782,57	2550770,05
65	458783,71	2550769,96
	Площадь:	1
Образуемый участок 14		
69	458782,91	2550774,13
70	458784,04	2550774,04
71	458784,28	2550777,04
72	458783,15	2550777,13
69	458782,91	2550774,13
	Площадь:	3
Образуемый участок 15		
73	458783,4	2550780,11
74	458784,53	2550780,02
75	458784,77	2550783,02
76	458783,65	2550783,11
73	458783,4	2550780,11
	Площадь:	3
Образуемый участок 16		
77	458783,89	2550786,09
78	458785,01	2550786
79	458785,26	2550789
80	458784,14	2550789,09
77	458783,89	2550786,09
	Площадь:	3
Образуемый участок 17		
81	458784,36	2550791,77
82	458785,48	2550791,68

83	458785,81	2550795,79
84	458784,7	2550795,88
81	458784,36	2550791,77
	Площадь:	5
Образуемый участок 18		
85	458784,92	2550798,56
86	458786,03	2550798,47
87	458786,27	2550801,47
88	458785,16	2550801,56
85	458784,92	2550798,56
	Площадь:	3
Образуемый участок 19		
89	458785,41	2550804,54
90	458786,52	2550804,45
91	458786,76	2550807,45
92	458785,66	2550807,54
89	458785,41	2550804,54
	Площадь:	3
Образуемый участок 20		
93	458785,9	2550810,52
94	458787	2550810,43
95	458787,25	2550813,43
96	458786,15	2550813,52
93	458785,9	2550810,52
	Площадь:	3
Образуемый участок 21		
97	458786,39	2550816,5
98	458787,49	2550816,41
99	458787,73	2550819,41
100	458786,64	2550819,5
97	458786,39	2550816,5
	Площадь:	3
Образуемый участок 22		
101	458787,13	2550825,5
102	458786,89	2550822,5
103	458787,97	2550822,41
104	458788,21	2550825,41
101	458787,13	2550825,5
	Площадь:	3
Образуемый участок 23		
105	458787,62	2550831,46
106	458787,38	2550828,46
107	458788,46	2550828,37
108	458788,71	2550831,37
105	458787,62	2550831,46
	Площадь:	3

Образуемый участок 24		
109	458788,12	2550837,44
110	458787,87	2550834,44
111	458788,95	2550834,35
112	458789,2	2550837,35
109	458788,12	2550837,44
	Площадь:	3
Образуемый участок 25		
113	458788,71	2550844,65
114	458788,34	2550840,12
115	458789,41	2550840,03
116	458789,66	2550843,03
117	458789,5	2550843,05
118	458788,76	2550844,67
113	458788,71	2550844,65
	Площадь:	4
Образуемый участок 26		
119	458784,49	2550851,94
120	458784,79	2550855,72
121	458782,24	2550855,94
122	458782,08	2550854,15
123	458781,65	2550853,96
124	458782,91	2550851,22
119	458784,49	2550851,94
	Площадь:	11
Образуемый участок 27		
125	458789,94	2550859,64
126	458789,54	2550854,75
127	458790,13	2550854,7
128	458790,55	2550859,59
125	458789,94	2550859,64
	Площадь:	3
Образуемый участок 28		
129	458784,92	2550857,4
130	458785,16	2550860,4
131	458782,65	2550860,62
132	458782,39	2550857,62
129	458784,92	2550857,4
	Площадь:	8
Образуемый участок 29		
133	458790,44	2550865,67
134	458790,04	2550860,78
135	458790,65	2550860,73
136	458791,07	2550865,62
133	458790,44	2550865,67
	Площадь:	3

Образуемый участок 30		
137	458785,4	2550863,38
138	458785,64	2550866,38
139	458783,18	2550866,6
140	458782,91	2550863,6
137	458785,4	2550863,38
	Площадь:	7
Образуемый участок 31		
141	458791	2550872,45
142	458790,47	2550866,07
143	458791,85	2550865,95
144	458792,4	2550872,33
141	458791	2550872,45
	Площадь:	9
Образуемый участок 32		
145	458786,16	2550872,87
146	458786,11	2550872,87
147	458786,06	2550872,37
148	458783,7	2550872,58
149	458783,44	2550869,58
150	458785,8	2550869,37
151	458785,55	2550866,5
152	458785,65	2550866,49
145	458786,16	2550872,87
	Площадь:	8
Образуемый участок 33		
153	458786,66	2550879,15
154	458786,09	2550879,75
155	458783,91	2550877,69
156	458784,13	2550877,45
157	458783,94	2550875,26
158	458786,33	2550875,04
153	458786,66	2550879,15
	Площадь:	9
Образуемый участок 34		
159	458791,77	2550881,88
160	458791,48	2550878,28
161	458791,91	2550878,24
162	458792,1	2550880,41
163	458792,6	2550881,51
159	458791,77	2550881,88
	Площадь:	2
Образуемый участок 35		
164	458793,91	2550894,76
165	458797,84	2550892,96
166	458798,83	2550895,15

167	458794,9	2550896,94
164	458793,91	2550894,76
	Площадь:	10
Образуемый участок 36		
168	458798,75	2550898,48
169	458800,22	2550898,36
170	458800,41	2550900,76
171	458796,11	2550901,11
172	458795,95	2550899,24
173	458795,15	2550897,49
174	458799,08	2550895,69
175	458800,08	2550897,88
168	458798,75	2550898,48
	Площадь:	19
Образуемый участок 37		
176	458796,4	2550904,69
177	458800,7	2550904,34
178	458800,9	2550906,74
179	458796,59	2550907,09
176	458796,4	2550904,69
	Площадь:	10
Образуемый участок 38		
180	458797,37	2550916,65
181	458801,68	2550916,3
182	458801,97	2550919,89
183	458797,66	2550920,24
180	458797,37	2550916,65
	Площадь:	16
Образуемый участок 39		
184	458798,93	2550935,79
185	458803,24	2550935,44
186	458803,43	2550937,83
187	458799,13	2550938,18
184	458798,93	2550935,79
	Площадь:	10
Образуемый участок 40		
188	458800,39	2550953,73
189	458804,7	2550953,38
190	458804,89	2550955,77
191	458800,59	2550956,12
188	458800,39	2550953,73
	Площадь:	10
Образуемый участок 41		
192	458800,64	2550956,72
193	458804,94	2550956,37
194	458805,14	2550958,76

195	458800,83	2550959,11
192	458800,64	2550956,72
	Площадь:	10
Образуемый участок 42		
196	458802,1	2550974,66
197	458806,4	2550974,31
198	458806,6	2550976,7
199	458802,29	2550977,05
196	458802,1	2550974,66
	Площадь:	10
Образуемый участок 43		
200	458809,79	2550996,31
201	458808,21	2550996,44
202	458808,23	2550996,77
203	458809,76	2550996,64
204	458810,11	2551000,95
205	458807,72	2551001,14
206	458807,58	2550999,4
207	458806,18	2551001,04
208	458804,35	2550999,49
209	458805,75	2550997,84
210	458804	2550997,98
211	458803,8	2550995,59
212	458808,11	2550995,24
213	458808,06	2550994,64
214	458803,76	2550994,99
215	458803,56	2550992,6
216	458806,21	2550992,39
217	458806,01	2550989,95
218	458809,28	2550989,69
200	458809,79	2550996,31
	Площадь:	52
Образуемый участок 44		
60	458783,23	2550764,14
219	458783,31	2550765,08
220	458781,04	2550765,27
221	458780,72	2550765,29
61	458780,64	2550764,39
60	458783,23	2550764,14
	Площадь:	2
Образуемый участок 45		
65	458783,71	2550769,96
68	458782,57	2550770,05
67	458782,66	2550771,15
222	458781,2	2550771,27
223	458780,96	2550768,27

224	458783,55	2550768,06
65	458783,71	2550769,96
	Площадь:	7
Образуемый участок 46		
69	458782,91	2550774,13
72	458783,15	2550777,13
225	458781,69	2550777,25
226	458781,45	2550774,25
69	458782,91	2550774,13
	Площадь:	4
Образуемый участок 47		
73	458783,4	2550780,11
76	458783,65	2550783,11
227	458782,18	2550783,23
228	458781,93	2550780,23
73	458783,4	2550780,11
	Площадь:	4
Образуемый участок 48		
77	458783,89	2550786,09
80	458784,14	2550789,09
229	458782,67	2550789,21
230	458782,42	2550786,21
77	458783,89	2550786,09
	Площадь:	4
Образуемый участок 49		
81	458784,36	2550791,77
84	458784,7	2550795,88
231	458783,22	2550796
232	458782,88	2550791,89
81	458784,36	2550791,77
	Площадь:	6
Образуемый участок 50		
85	458784,92	2550798,56
88	458785,16	2550801,56
233	458783,68	2550801,68
234	458783,44	2550798,68
85	458784,92	2550798,56
	Площадь:	4
Образуемый участок 51		
89	458785,41	2550804,54
92	458785,66	2550807,54
235	458784,17	2550807,66
236	458783,92	2550804,66
89	458785,41	2550804,54
	Площадь:	5
Образуемый участок 52		

93	458785,9	2550810,52
96	458786,15	2550813,52
237	458784,66	2550813,64
238	458784,41	2550810,64
93	458785,9	2550810,52
	Площадь:	5
Образуемый участок 53		
97	458786,39	2550816,5
100	458786,64	2550819,5
239	458785,14	2550819,62
240	458784,9	2550816,62
97	458786,39	2550816,5
	Площадь:	5
Образуемый участок 54		
101	458787,13	2550825,5
241	458785,62	2550825,62
242	458785,38	2550822,62
102	458786,89	2550822,5
101	458787,13	2550825,5
	Площадь:	5
Образуемый участок 55		
105	458787,62	2550831,46
243	458786,12	2550831,58
244	458785,87	2550828,58
106	458787,38	2550828,46
105	458787,62	2550831,46
	Площадь:	5
Образуемый участок 56		
109	458788,12	2550837,44
245	458786,6	2550837,56
246	458786,36	2550834,56
110	458787,87	2550834,44
109	458788,12	2550837,44
	Площадь:	5
Образуемый участок 57		
113	458788,71	2550844,65
247	458786,39	2550843,59
248	458786,99	2550842,28
249	458786,82	2550840,24
114	458788,34	2550840,12
113	458788,71	2550844,65
	Площадь:	7
Образуемый участок 58		
250	458785,46	2550846,12
251	458787,64	2550847,12
252	458786,39	2550849,86

253	458785,65	2550849,52
254	458784,24	2550848,87
255	458784,2	2550848,39
256	458785,27	2550846,04
250	458785,46	2550846,12
	Площадь:	8
Образуемый участок 59		
119	458784,49	2550851,94
257	458785,27	2550852,3
258	458784,65	2550853,67
259	458784,83	2550855,71
120	458784,79	2550855,72
119	458784,49	2550851,94
	Площадь:	1
Образуемый участок 60		
260	458785,95	2550855,07
126	458789,54	2550854,75
125	458789,94	2550859,64
261	458787,26	2550859,87
262	458786,22	2550859,97
263	458785,75	2550860,01
264	458785,32	2550855,13
260	458785,95	2550855,07
	Площадь:	21
Образуемый участок 61		
133	458790,44	2550865,67
265	458786,27	2550866,03
266	458785,84	2550861,15
134	458790,04	2550860,78
133	458790,44	2550865,67
	Площадь:	21
Образуемый участок 62		
141	458791	2550872,45
267	458786,92	2550872,8
145	458786,16	2550872,87
152	458785,65	2550866,49
268	458786,57	2550866,41
269	458790,02	2550866,11
142	458790,47	2550866,07
141	458791	2550872,45
	Площадь:	31
Образуемый участок 63		
270	458787,23	2550878,55
153	458786,66	2550879,15
158	458786,33	2550875,04
271	458786,53	2550875,03

272	458786,68	2550876,73
273	458787,88	2550877,87
270	458787,23	2550878,55
	Площадь:	2
Образуемый участок 64		
274	458790,33	2550882,54
275	458788,67	2550883,3
276	458787,67	2550881,12
277	458787,94	2550881
278	458787,81	2550881,01
279	458787,61	2550878,62
160	458791,48	2550878,28
159	458791,77	2550881,88
274	458790,33	2550882,54
	Площадь:	16

2.7.2 Каталоги координат поворотных точек границ образуемых земельных участков и (или) частей земельных участков, образуемых под временное занятие

Система координат МСК-72

Проект межевания разработан в системе координат МСК-72, точность и система координат графических материалов соответствует дальнейшему проведению в отношении формируемых земельных участков государственного кадастрового учета.

КЛ 110 кВ ТбТЭЦ – ЗапСиб 1,2,3,4

Обозначение характерных точек границ/ кадастровый номер ЗУ	Координаты, м	
	х	у
Образуемый участок 6		
21	460018,63	2549676,3
22	460016,89	2549684,79
23	460013,77	2549692,38
24	459985,64	2549692,85
25	459984,33	2549676,87
21	460018,63	2549676,3
	Площадь:	506
Образуемый участок 7		
26	459617,7	2550276,92
27	459621,72	2550276,54
28	459622,1	2550280,56
29	459618,08	2550280,94
26	459617,7	2550276,92
	Площадь:	16
Образуемый участок 8		
30	459521,62	2550301,52
31	459525,64	2550301,18
32	459525,98	2550305,2
33	459521,96	2550305,54
30	459521,62	2550301,52
	Площадь:	16
Образуемый участок		

9		
34	459599,97	2550301,55
35	459603,96	2550301,22
36	459603,99	2550301,55
37	459600,09	2550302,96
34	459599,97	2550301,55
	Площадь:	3
Образуемый участок 10		
38	459620,65	2549705,03
39	459638,88	2549703,71
40	459639,42	2549710,69
41	459621,28	2549712
38	459620,65	2549705,03
	Площадь:	128
Образуемый участок 11		
42	461298,38	2549918,67
43	461313,82	2549917,94
44	461314,5	2549926,2
45	461299,11	2549926,93
42	461298,38	2549918,67
	Площадь:	128
Образуемый участок 12		
21	460018,63	2549676,3
46	460043,22	2549675,89
47	460040,4	2549689,64
48	460040,22	2549691,94
23	460013,77	2549692,38
22	460016,89	2549684,79
21	460018,63	2549676,3
	Площадь:	400
Образуемый участок 13		
49	459713,89	2550028,64
50	459716,97	2550028,34
51	459719,82	2550058,2
52	459716,32	2550058,54
49	459713,89	2550028,64
	Площадь:	99
Образуемый участок 14		
47	460040,4	2549689,64
53	460043,02	2549676,85
54	460057,98	2549675,64
55	460072,49	2549675,4
56	460075,38	2549674,24

57	460092,61	2549672,85
58	460120,94	2549670,56
59	460121,14	2549673,11
60	460075,71	2549691,35
48	460040,22	2549691,94
47	460040,4	2549689,64
	Площадь:	988
Образуемый участок 15		
61	460236,79	2549680,75
62	460220,83	2549682,04
63	460219,75	2549672,64
64	460235,7	2549671,35
61	460236,79	2549680,75
	Площадь:	151
Образуемый участок 16		
65	459984,71	2549681,52
24	459985,64	2549692,85
66	459978,27	2549692,97
67	459973,62	2549690,88
68	459972,02	2549694,43
69	459962,95	2549690,35
70	459964,55	2549686,79
71	459957,68	2549683,7
65	459984,71	2549681,52
1	459968,48	2549687,45
4	459971,96	2549688,97
3	459973,4	2549685,67
2	459969,92	2549684,15
1	459968,48	2549687,45
	Площадь:	215
Образуемый участок 17		
72	460939,13	2549739,96
73	460882,2	2549726,92
74	460740,8	2549737,58
75	460741,09	2549741,41
76	460731,17	2549742,16
77	460730,88	2549738,33
78	460601,14	2549748,11
79	460599,86	2549732,16
80	460729,68	2549722,37
81	460729,38	2549718,43
82	460739,3	2549717,68
83	460739,6	2549721,62

84	460883,41	2549710,78
85	460937,78	2549723,24
72	460939,13	2549739,96
	Площадь:	5522
Образуемый участок 18		
86	459622,26	2549722,79
87	459636,92	2549721,61
88	459637,56	2549729,14
89	459622,94	2549730,33
86	459622,26	2549722,79
	Площадь:	111
Образуемый участок 19		
90	461031,7	2549744,76
91	460978,78	2549749,05
92	460962,26	2549745,26
93	461015,26	2549740,99
90	461031,7	2549744,76
	Площадь:	271
Образуемый участок 20		
94	459571,14	2550292,28
95	459575,16	2550291,96
96	459575,48	2550295,98
97	459571,46	2550296,3
94	459571,14	2550292,28
	Площадь:	16
Образуемый участок 21		
98	461280,71	2549812,05
99	461281,69	2549809,78
100	461304,71	2549807,92
43	461313,82	2549917,94
42	461298,38	2549918,67
101	461289,31	2549815,74
98	461280,71	2549812,05
	Площадь:	1768
Образуемый участок 22		
45	461299,11	2549926,93
44	461314,5	2549926,2
102	461314,98	2549931,95
103	461299,65	2549933,13
45	461299,11	2549926,93
	Площадь:	92
Образуемый участок 23		

104	459677,35	2549976,94
105	459676,87	2549976,84
106	459676,43	2549976,62
107	459676,13	2549976,39
108	459667	2549967,52
109	459666,69	2549967,13
110	459666,48	2549966,69
111	459666,38	2549966,21
112	459666,41	2549965,71
113	459666,57	2549965,25
114	459666,77	2549964,9
115	459674,3	2549954,54
116	459674,64	2549954,17
117	459675,05	2549953,92
118	459675,52	2549953,75
119	459676,01	2549953,71
120	459676,49	2549953,79
121	459676,74	2549953,9
122	459678,68	2549976,58
123	459678,32	2549976,79
124	459677,84	2549976,92
104	459677,35	2549976,94
	Площадь:	161
Образуемый участок 24		
125	459699,03	2550229,6
126	459699,27	2550229,79
127	459701	2550251,82
128	459700,77	2550252,06
129	459700,37	2550252,33
130	459699,9	2550252,48
131	459699,41	2550252,52
132	459698,93	2550252,44
133	459698,47	2550252,25
134	459698,16	2550252,02
135	459688,47	2550243,25
136	459688,25	2550243,02
137	459688,06	2550242,75
138	459687,92	2550242,44
139	459687,85	2550242,13
140	459687,81	2550241,81
141	459687,83	2550241,48
142	459687,9	2550241,15
143	459688,02	2550240,85
144	459688,2	2550240,59
145	459696,37	2550230,06
146	459696,72	2550229,72

147	459697,14	2550229,46
148	459697,61	2550229,31
149	459698,11	2550229,29
150	459698,59	2550229,38
125	459699,03	2550229,6
	Площадь:	178
Образуемый участок 25		
61	460236,79	2549680,75
151	460244,47	2549747,03
152	460248,33	2549746,53
153	460249,48	2549756,41
154	460245,61	2549756,91
155	460245,9	2549759,45
156	460319,6	2549754,06
157	460334,44	2549752,18
158	460599,82	2549732,17
159	460601,12	2549748,11
160	460336,05	2549768,1
161	460321,19	2549769,99
162	460231,77	2549776,52
163	460229,72	2549758,75
164	460225,84	2549759,15
165	460224,69	2549749,26
166	460228,57	2549748,87
62	460220,83	2549682,04
61	460236,79	2549680,75
	Площадь:	7274
Образуемый участок 26		
167	459641,34	2549942,78
168	459631,57	2549826,09
169	459622,94	2549730,34
170	459637,56	2549729,15
171	459655,63	2549941,63
167	459641,34	2549942,78
	Площадь:	3057
Образуемый участок 27		
99	461281,69	2549809,78
172	461282,25	2549808,47
173	461223,14	2549783,08
174	461069,28	2549797,33
175	461056,96	2549766,96
91	460978,78	2549749,05
90	461031,7	2549744,76
176	461068,66	2549753,23

177	461079,64	2549780,3
178	461225,72	2549766,78
179	461293,82	2549796,02
180	461295,36	2549792,44
181	461304,51	2549796,36
182	461302,97	2549799,95
183	461304,1	2549800,43
100	461304,71	2549807,92
99	461281,69	2549809,78
	Площадь:	5185
Образуемый участок 28		
184	459704,89	2549690,58
185	459701,05	2549680,34
186	459713,64	2549678,85
187	459714,53	2549693,8
188	459705,23	2549694,91
184	459704,89	2549690,58
	Площадь:	158
Образуемый участок 29		
92	460962,26	2549745,26
72	460939,13	2549739,96
189	460937,79	2549723,24
93	461015,26	2549740,99
92	460962,26	2549745,26
	Площадь:	826
Образуемый участок 30		
10	459670,25	2550243,66
190	459670,29	2550243,65
9	459670,24	2550243,51
191	459660,05	2550115,41
192	459689,1	2550099,96
193	459689,83	2550109,22
126	459699,27	2550229,79
125	459699,03	2550229,6
150	459698,59	2550229,38
149	459698,11	2550229,29
148	459697,61	2550229,31
147	459697,14	2550229,46
146	459696,72	2550229,72
145	459696,37	2550230,06
144	459688,2	2550240,59
143	459688,02	2550240,85
142	459687,9	2550241,15
141	459687,83	2550241,48

140	459687,81	2550241,81
139	459687,85	2550242,13
138	459687,92	2550242,44
137	459688,06	2550242,75
136	459688,25	2550243,02
135	459688,47	2550243,25
134	459698,16	2550252,02
133	459698,47	2550252,25
132	459698,93	2550252,44
131	459699,41	2550252,52
130	459699,9	2550252,48
129	459700,37	2550252,33
128	459700,77	2550252,06
127	459701	2550251,82
194	459701,91	2550263,5
195	459662,28	2550280,39
196	459629,17	2550292,41
197	459603,99	2550301,54
35	459603,96	2550301,22
34	459599,97	2550301,55
198	459600,08	2550302,97
199	459495,42	2550340,95
200	459492,46	2550304,45
201	459650,51	2550252,8
202	459670,31	2550244,36
10	459670,25	2550243,66
26	459617,7	2550276,92
29	459618,08	2550280,94
28	459622,1	2550280,56
27	459621,72	2550276,54
26	459617,7	2550276,92
30	459521,62	2550301,52
33	459521,96	2550305,54
32	459525,98	2550305,2
31	459525,64	2550301,18
30	459521,62	2550301,52
94	459571,14	2550292,28
97	459571,46	2550296,3
96	459575,48	2550295,98
95	459575,16	2550291,96
94	459571,14	2550292,28
13	459654,84	2550255,48

16	459655,99	2550258,89
15	459659,59	2550257,68
14	459658,44	2550254,27
13	459654,84	2550255,48
	Площадь:	10759
Образуемый участок 31		
8	459669,14	2550240,24
7	459666,32	2550241,19
203	459655,97	2550117,57
191	459660,05	2550115,41
9	459670,24	2550243,51
8	459669,14	2550240,24
	Площадь:	497
Образуемый участок 32		
5	459666,17	2550243,32
11	459666,69	2550244,87
10	459670,25	2550243,66
202	459670,31	2550244,36
201	459650,51	2550252,8
200	459492,46	2550304,45
204	459492,19	2550301,15
5	459666,17	2550243,32
	Площадь:	666
Образуемый участок 33		
205	459970,07	2549682,7
71	459957,68	2549683,7
206	459935,15	2549673,56
207	459929,22	2549673,99
208	459927,93	2549658,04
209	459938,03	2549657,31
210	459969,14	2549671,32
205	459970,07	2549682,7
	Площадь:	670
Образуемый участок 34		
211	460092,18	2549667,49
57	460092,61	2549672,85
212	460075,39	2549674,24
211	460092,18	2549667,49
	Площадь:	46
Образуемый участок 35		
213	460052,79	2549676,06
214	460052,76	2549675,73
215	460057,97	2549675,64

213	460052,79	2549676,06
	Площадь:	1
Образуемый участок 36		
185	459701,05	2549680,34
184	459704,89	2549690,58
188	459705,23	2549694,91
216	459664,85	2549699,74
217	459663,97	2549684,75
185	459701,05	2549680,34
	Площадь:	591
Образуемый участок 37		
218	460213,03	2549653,17
219	460106,3	2549661,83
220	460139,52	2549648,48
221	460232,23	2549641,35
64	460235,7	2549671,35
222	460219,74	2549672,63
223	460218,11	2549658,48
224	460213,49	2549658,84
218	460213,03	2549653,17
	Площадь:	1498
Образуемый участок 38		
225	459846,82	2549663,9
208	459927,93	2549658,04
226	459929,21	2549673,99
227	459847,98	2549679,86
228	459777,34	2549686,73
229	459776,09	2549671,44
230	459792,96	2549669,44
231	459795,99	2549668,84
225	459846,82	2549663,9
	Площадь:	2430
Образуемый участок 39		
232	459969,28	2549672,93
233	459969,15	2549671,32
234	459971,12	2549672,2
235	459972,72	2549668,65
236	459980,29	2549672,06
232	459969,28	2549672,93
	Площадь:	21
Образуемый участок 40		
58	460120,94	2549670,56
57	460092,61	2549672,85

211	460092,18	2549667,49
237	460106,29	2549661,83
218	460213,03	2549653,17
238	460213,49	2549658,83
239	460150,39	2549663,7
240	460143,2	2549664,25
241	460142,05	2549664,71
242	460121,15	2549673,1
58	460120,94	2549670,56
	Площадь:	841
Образуемый участок 41		
186	459713,64	2549678,85
229	459776,09	2549671,44
228	459777,34	2549686,73
243	459757,34	2549688,68
187	459714,53	2549693,8
186	459713,64	2549678,85
	Площадь:	945
Образуемый участок 42		
205	459970,07	2549682,7
232	459969,28	2549672,93
236	459980,29	2549672,06
244	459981,79	2549672,73
245	459980,19	2549676,29
246	459981,58	2549676,92
247	459984,32	2549676,87
65	459984,71	2549681,52
205	459970,07	2549682,7
17	459972,29	2549677,93
20	459975,77	2549679,45
19	459977,21	2549676,15
18	459973,72	2549674,63
17	459972,29	2549677,93
	Площадь:	114
Образуемый участок 43		
53	460043,02	2549676,85
46	460043,22	2549675,89
248	460052,15	2549675,74
214	460052,76	2549675,73
213	460052,79	2549676,06
53	460043,02	2549676,85
	Площадь:	6
Образуемый участок 44		

249	461408,93	2550031,98
250	461402,55	2550001,87
251	461314,24	2550009,03
252	461311,45	2550039,92
253	461299,81	2550040,97
254	461304,54	2549988,61
103	461299,65	2549933,13
102	461314,98	2549931,95
255	461320,36	2549997
256	461411,71	2549989,59
257	461420,49	2550031,05
249	461408,93	2550031,98
	Площадь:	2979
Образуемый участок 45		
258	459187,62	2550449,61
259	459256,82	2550421,68
260	459450,47	2550315,01
204	459492,19	2550301,15
200	459492,46	2550304,45
261	459451,68	2550317,77
262	459262,57	2550421,93
263	459187,72	2550450,64
258	459187,62	2550449,61
	Площадь:	919
Образуемый участок 46		
258	459187,62	2550449,61
263	459187,72	2550450,64
262	459262,57	2550421,93
261	459451,68	2550317,77
200	459492,46	2550304,45
199	459495,42	2550340,95
264	459442,92	2550360
265	459429,99	2550508,44
266	459420,48	2550517,02
267	459419,87	2550515,1
268	459419,1	2550513,25
269	459418,18	2550511,47
270	459417,11	2550509,77
271	459415,9	2550508,18
272	459414,55	2550506,68
273	459413,09	2550505,31
274	459411,51	2550504,07
275	459409,84	2550502,97
276	459408,08	2550502,01
277	459406,24	2550501,2

278	459404,34	2550500,55
279	459402,39	2550500,07
280	459400,41	2550499,75
281	459411,01	2550381,29
282	459272,12	2550453,03
283	459309,06	2550527,36
284	459276,91	2550530,07
285	459242,43	2550460,7
286	459219,81	2550469,34
287	459220,2	2550474,4
288	459207,04	2550475,32
289	459191,89	2550476,54
290	459194,18	2550505,05
291	459170,11	2550506,99
292	459166,19	2550458,25
258	459187,62	2550449,61
	Площадь:	18991
Образуемый участок 47		
293	459649,75	2549991,17
294	459679,72	2549988,73
295	459680,07	2549992,77
296	459650,1	2549995,22
293	459649,75	2549991,17
	Площадь:	122
Образуемый участок 48		
293	459649,75	2549991,17
296	459650,1	2549995,22
297	459645,76	2549995,57
298	459645,42	2549991,52
293	459649,75	2549991,17
	Площадь:	18
Образуемый участок 49		
299	459650,77	2550002,92
300	459680,77	2550001
301	459681,12	2550005,07
302	459651,12	2550006,98
299	459650,77	2550002,92
	Площадь:	123
Образуемый участок 50		
299	459650,77	2550002,92
302	459651,12	2550006,98
303	459646,74	2550007,26
304	459646,4	2550003,2
299	459650,77	2550002,92

	Площадь:	18
Образуемый участок 51		
305	459656,29	2549949,36
306	459646,17	2549949,93
307	459646,5	2549953,75
308	459642,29	2549954,13
309	459641,79	2549948,11
310	459656,07	2549946,82
305	459656,29	2549949,36
	Площадь:	50
Образуемый участок 52		
305	459656,29	2549949,36
311	459676,25	2549948,23
312	459676,49	2549951,03
307	459646,5	2549953,75
306	459646,17	2549949,93
305	459656,29	2549949,36
	Площадь:	100
Образуемый участок 53		
216	459664,85	2549699,74
313	459638,81	2549702,85
39	459638,88	2549703,71
38	459620,65	2549705,03
314	459619,3	2549690,05
217	459663,97	2549684,75
216	459664,85	2549699,74
	Площадь:	680
Образуемый участок 54		
41	459621,28	2549712
40	459639,42	2549710,69
315	459639,61	2549713,14
316	459636,23	2549713,4
87	459636,92	2549721,61
86	459622,26	2549722,79
41	459621,28	2549712
	Площадь:	167
Образуемый участок 55		
309	459641,79	2549948,11
167	459641,34	2549942,78
171	459655,63	2549941,63
310	459656,07	2549946,82
309	459641,79	2549948,11
	Площадь:	76

Образуемый участок 56		
307	459646,5	2549953,75
312	459676,49	2549951,03
121	459676,74	2549953,9
120	459676,49	2549953,79
119	459676,01	2549953,71
118	459675,52	2549953,75
117	459675,05	2549953,92
116	459674,64	2549954,17
115	459674,3	2549954,54
114	459666,77	2549964,9
113	459666,57	2549965,25
112	459666,41	2549965,71
111	459666,38	2549966,21
110	459666,48	2549966,69
109	459666,69	2549967,13
108	459667	2549967,52
107	459676,13	2549976,39
106	459676,43	2549976,62
105	459676,87	2549976,84
104	459677,35	2549976,94
124	459677,84	2549976,92
123	459678,32	2549976,79
122	459678,68	2549976,58
294	459679,72	2549988,73
293	459649,75	2549991,17
307	459646,5	2549953,75
	Площадь:	973
Образуемый участок 57		
308	459642,29	2549954,13
307	459646,5	2549953,75
293	459649,75	2549991,17
298	459645,42	2549991,52
308	459642,29	2549954,13
	Площадь:	161
Образуемый участок 58		
299	459650,77	2550002,92
296	459650,1	2549995,22
295	459680,07	2549992,77
300	459680,77	2550001
299	459650,77	2550002,92
	Площадь:	240
Образуемый участок 59		
299	459650,77	2550002,92

304	459646,4	2550003,2
297	459645,76	2549995,57
296	459650,1	2549995,22
299	459650,77	2550002,92
	Площадь:	34
Образуемый участок 60		
317	459651,34	2550009,52
302	459651,12	2550006,98
301	459681,12	2550005,07
318	459683,4	2550031,69
49	459713,89	2550028,64
52	459716,32	2550058,54
319	459686,08	2550061,42
193	459689,83	2550109,22
192	459689,1	2550099,96
191	459660,05	2550115,41
320	459654,78	2550049,19
317	459651,34	2550009,52
	Площадь:	3987
Образуемый участок 61		
302	459651,12	2550006,98
317	459651,34	2550009,52
320	459654,78	2550049,19
191	459660,05	2550115,41
203	459655,97	2550117,57
303	459646,74	2550007,26
302	459651,12	2550006,98
	Площадь:	484

**КВЛ 110кВ Тобольская ТЭЦ – Сырьевая. Отпайка от КЛ 110кВ Тобольская ТЭЦ – ЗапСиб
№4 на ПС Сырьевая**

Обозначение характерных точек границ/ кадастровый номер ЗУ	Координаты, м	
	х	у
Образуемый участок 22		
1	460317,54	2548962,4
76	460315,82	2548961,62
77	460319,22	2548954,16
78	460327	2548957,68
79	460323,6	2548965,15
3	460319,72	2548963,39
2	460319,46	2548962,04
1	460317,54	2548962,4
	Площадь:	69
Образуемый участок 23		
4	460303,25	2548979,48
6	460300,86	2548980,11
80	460294,94	2548977,28
81	460298,52	2548969,8
82	460306,14	2548973,45
4	460303,25	2548979,48
	Площадь:	69
Образуемый участок 24		
83	460054,83	2548850,1
84	460078,06	2548802,41
85	460091,93	2548810,25
86	460084,63	2548826,42
87	460089,31	2548829,01
88	460088,85	2548829,9
89	460098,53	2548835,28
90	460107,84	2548818,98
91	460121,62	2548826,93
92	460121,61	2548826,94
93	460098,27	2548874,87
94	460086,9	2548900,75
95	460069,03	2548890,52
96	460077,87	2548872,58
97	460065,34	2548865,28
98	460056,52	2548883,36
99	460043,46	2548875,87
83	460054,83	2548850,1
100	460083,95	2548840,26

101	460083,45	2548841,13
102	460077,8	2548837,89
103	460071,7	2548849,75
104	460070,36	2548855,31
105	460083,65	2548862,75
106	460084,56	2548860,87
107	460092,98	2548845,44
100	460083,95	2548840,26
	Площадь:	3133
Образуемый участок 25		
108	459642,76	2550244,68
109	459642,61	2550242,72
110	459646,37	2550241,47
111	459646,01	2550240,39
112	459646,5	2550240,35
113	459646,79	2550244,39
108	459642,76	2550244,68
	Площадь:	10
Образуемый участок 26		
7	459611,17	2549705,71
10	459611,17	2549708,87
9	459614,77	2549708,87
8	459614,77	2549705,45
114	459620,65	2549705,03
115	459621,28	2549712
116	459606,17	2549713,1
117	459606,17	2549706,07
7	459611,17	2549705,71
	Площадь:	92
Образуемый участок 27		
118	459613,28	2549723,51
119	459622,26	2549722,79
120	459622,94	2549730,33
121	459613,96	2549731,06
118	459613,28	2549723,51
	Площадь:	68
Образуемый участок 28		
122	459793,39	2549478,65
123	459793,96	2549467,17
124	459805,82	2549470,25
125	459805,23	2549482,24
122	459793,39	2549478,65
	Площадь:	141
Образуемый участок 29		
126	460322,9	2549003,29
127	460329,79	2548987,83

128	460328,07	2548993,94
129	460324,83	2549002,67
126	460322,9	2549003,29
	Площадь:	15
Образуемый участок 30		
130	459840,55	2549207,16
131	459841,91	2549201,35
132	459861,07	2549199,78
133	459858,33	2549224,12
134	459845,67	2549225,15
135	459847,71	2549207,17
130	459840,55	2549207,16
	Площадь:	346
Образуемый участок 31		
136	459809,73	2549203,98
137	459830,33	2549202,3
138	459827,64	2549226,62
139	459814,99	2549227,65
140	459817,33	2549206,54
141	459809,58	2549204,73
136	459809,73	2549203,98
	Площадь:	320
Образуемый участок 32		
142	459631,57	2549826,09
143	459641,34	2549942,78
144	459632,37	2549943,51
145	459622,6	2549826,87
146	459613,97	2549731,07
147	459622,94	2549730,34
142	459631,57	2549826,09
	Площадь:	1919
Образуемый участок 33		
148	460144,98	2548847,77
149	460146,13	2548848,96
150	460146,4	2548849,18
151	460162,33	2548861,98
152	460163,91	2548864,06
153	460162,41	2548864,02
154	460155,58	2548863,45
155	460151,25	2548861,4
156	460147,17	2548854,69
148	460144,98	2548847,77
	Площадь:	97
Образуемый участок 34		
157	460176,64	2548880,3
158	460188,83	2548893,15

159	460188,75	2548893,13
160	460182,3	2548892,19
161	460178,65	2548888,69
162	460176,7	2548881,23
157	460176,64	2548880,3
	Площадь:	49
Образуемый участок 35		
163	460303,12	2549008,68
164	460298,3	2548999,81
165	460291,26	2548988,16
166	460283,85	2548976,16
167	460276,47	2548965,23
168	460270,01	2548958,52
169	460270,91	2548958,53
170	460301,76	2548958,88
171	460307,21	2548944,1
172	460329,28	2548952,23
173	460329,39	2548953,18
174	460329,77	2548956,71
175	460331,42	2548981,87
176	460330,17	2548986,48
177	460329,79	2548987,81
178	460322,9	2549003,28
179	460318,81	2549004,59
180	460311,31	2549006,97
163	460303,12	2549008,68
1	460317,54	2548962,4
13	460312,39	2548963,38
12	460313,73	2548970,45
11	460320,8	2548969,11
3	460319,72	2548963,39
79	460323,6	2548965,15
78	460327	2548957,68
77	460319,22	2548954,16
76	460315,82	2548961,62
1	460317,54	2548962,4
4	460303,25	2548979,48
82	460306,14	2548973,45
81	460298,52	2548969,8
80	460294,94	2548977,28
6	460300,86	2548980,11
17	460300,56	2548980,19
16	460302,38	2548987,15
15	460309,35	2548985,32

14	460307,52	2548978,36
4	460303,25	2548979,48
	Площадь:	2003
Образуемый участок 36		
181	459779,11	2549388,04
18	459799,44	2549392,04
21	459798,77	2549398,11
20	459807,42	2549399,06
19	459808,01	2549393,73
182	459809,42	2549394,01
22	459828,84	2549397,83
25	459828,12	2549404,19
24	459836,76	2549405,17
23	459837,4	2549399,51
183	459857,73	2549403,51
184	459857,47	2549405,82
185	459855,44	2549405,25
186	459855,42	2549405,25
187	459854,06	2549404,95
188	459841,06	2549402,12
189	459841,03	2549402,12
190	459836,81	2549439,54
191	459829,26	2549438,69
192	459820,41	2549437,69
193	459824,81	2549398,69
194	459818,92	2549397,49
195	459813,53	2549396,4
196	459813,11	2549399,6
197	459812,71	2549402,73
198	459811,72	2549403,49
199	459810,77	2549404,22
200	459810,69	2549404,94
201	459807,54	2549433,44
202	459806,44	2549433,32
203	459795,72	2549432,13
204	459795,72	2549432,12
205	459791,17	2549431,62
206	459795,52	2549392,29
207	459779,08	2549388,29
181	459779,11	2549388,04
	Площадь:	1297
Образуемый участок 37		
201	459807,54	2549433,44
208	459807,64	2549433,45
209	459806,69	2549452,63
124	459805,82	2549470,25

210	459793,99	2549467,17
203	459795,72	2549432,13
202	459806,44	2549433,32
201	459807,54	2549433,44
	Площадь:	430
Образуемый участок 38		
211	459793,36	2549479,88
212	459793,42	2549478,67
213	459802,14	2549481,31
211	459793,36	2549479,88
	Площадь:	5
Образуемый участок 39		
214	459713,11	2549669,85
215	459713,64	2549678,85
216	459701,05	2549680,34
217	459697,8	2549671,67
218	459712,78	2549669,89
214	459713,11	2549669,85
	Площадь:	126
Образуемый участок 40		
108	459642,76	2550244,68
113	459646,79	2550244,39
112	459646,5	2550240,35
219	459646,04	2550240,38
220	459645,17	2550237,77
221	459654,59	2550234,66
222	459655,81	2550238,34
223	459655,84	2550238,33
224	459655,84	2550238,34
225	459656,4	2550238,14
226	459657,02	2550237,93
227	459657,02	2550237,92
228	459647,35	2550122,16
229	459655,97	2550117,57
230	459666,32	2550241,19
231	459665,54	2550241,45
232	459666,17	2550243,32
233	459492,19	2550301,15
234	459491,53	2550292,94
235	459569,57	2550267
109	459642,61	2550242,72
108	459642,76	2550244,68
	Площадь:	2547
Образуемый участок 41		
236	460002,6	2548759,78
237	460034,83	2548777,98

238	460057,21	2548772,56
239	460034,83	2548778
236	460002,6	2548759,78
	Площадь:	1
Образуемый участок 42		
240	459993,82	2548773,17
241	459880,35	2548946,19
242	459805,19	2549152,35
243	459799,38	2549204,83
244	459805,18	2549152,35
245	459880,34	2548946,19
240	459993,82	2548773,17
	Площадь:	3
Образуемый участок 43		
246	459881	2549196,81
247	459883,69	2549173,35
248	459881,05	2549196,8
246	459881	2549196,81
	Площадь:	1
Образуемый участок 44		
249	459663,45	2549675,74
217	459697,8	2549671,67
216	459701,05	2549680,34
250	459663,97	2549684,75
249	459663,45	2549675,74
	Площадь:	324
Образуемый участок 45		
251	459785,52	2549637,67
252	459790,53	2549637,26
253	459797,58	2549636,69
254	459795,99	2549668,84
255	459792,96	2549669,44
256	459776,09	2549671,44
257	459775,35	2549662,46
258	459784,34	2549661,39
251	459785,52	2549637,67
	Площадь:	468
Образуемый участок 46		
240	459993,82	2548773,17
236	460002,6	2548759,78
239	460034,83	2548778
238	460057,21	2548772,56
259	460058,54	2548778,07
260	460061,44	2548790,05
261	460059,42	2548790,54
262	460057,76	2548790,94

263	460057,77	2548790,94
84	460078,06	2548802,41
83	460054,83	2548850,1
264	460043,46	2548875,86
265	460028,41	2548867,25
266	459974,96	2548948,26
267	459952,54	2548982,23
268	459925,63	2549056,62
269	459883,83	2549172,18
247	459883,69	2549173,35
246	459881	2549196,81
270	459861,2	2549198,57
132	459861,07	2549199,78
271	459841,95	2549201,34
272	459842,19	2549200,27
273	459842,16	2549200,27
274	459839,88	2549200,47
275	459830,43	2549201,31
276	459830,32	2549202,29
136	459809,73	2549203,98
277	459809,8	2549203,63
278	459803,18	2549204,52
243	459799,38	2549204,83
242	459805,19	2549152,35
241	459880,35	2548946,19
240	459993,82	2548773,17
58	459823,75	2549161,78
61	459833,39	2549164,04
60	459835,65	2549154,4
59	459826,01	2549152,14
58	459823,75	2549161,78
62	459853,37	2549170,14
65	459863,01	2549172,39
64	459865,26	2549162,75
63	459855,62	2549160,5
62	459853,37	2549170,14
30	460015,23	2548830,67
33	460017,24	2548839,13
32	460025,7	2548837,12
31	460023,69	2548828,65
30	460015,23	2548830,67
50	459924,2	2548972,88

53	459931,98	2548976,78
52	459935,88	2548969
51	459928,1	2548965,1
50	459924,2	2548972,88
26	460005,42	2548789,85
29	460007,47	2548798,31
28	460015,93	2548796,25
27	460013,88	2548787,8
26	460005,42	2548789,85
42	459897	2548959,41
45	459904,77	2548963,31
44	459908,67	2548955,54
43	459900,9	2548951,63
42	459897	2548959,41
	Площадь:	38489
Образуемый участок 47		
93	460098,27	2548874,87
92	460121,61	2548826,94
279	460129,23	2548831,33
148	460144,98	2548847,77
156	460147,17	2548854,69
155	460151,25	2548861,4
154	460155,58	2548863,45
153	460162,41	2548864,02
152	460163,91	2548864,06
280	460174,71	2548878,26
157	460176,64	2548880,3
162	460176,7	2548881,23
161	460178,65	2548888,69
160	460182,3	2548892,19
159	460188,75	2548893,13
158	460188,83	2548893,15
281	460191,69	2548896,16
282	460192,56	2548897,08
283	460199,56	2548904,3
284	460231,7	2548932,12
285	460258,12	2548954,99
286	460267,33	2548958,49
168	460270,01	2548958,52
167	460276,47	2548965,23
166	460283,85	2548976,16
165	460291,26	2548988,16
164	460298,3	2548999,81
163	460303,12	2549008,68

287	460248,23	2549020,14
288	460238,7	2549022,13
289	460218,23	2549004,44
290	460120,57	2548920,04
94	460086,9	2548900,75
93	460098,27	2548874,87
38	460126,55	2548899,79
41	460134,63	2548905,51
40	460140,35	2548897,42
39	460132,26	2548891,71
38	460126,55	2548899,79
34	460142,55	2548872,66
37	460150,65	2548878,36
36	460156,34	2548870,26
35	460148,25	2548864,56
34	460142,55	2548872,66
54	460241,27	2548997,73
57	460248,24	2548999,52
56	460250,04	2548992,55
55	460243,07	2548990,76
54	460241,27	2548997,73
46	460254,54	2548968,18
49	460261,27	2548970,74
48	460263,83	2548964,01
47	460257,1	2548961,45
46	460254,54	2548968,18
	Площадь:	14769
Образуемый участок 48		
181	459779,11	2549388,04
291	459796,27	2549234,5
292	459802,21	2549235,62
293	459814,09	2549235,73
294	459814,99	2549227,66
295	459827,63	2549226,63
296	459826,61	2549235,88
297	459826,61	2549235,89
298	459842,49	2549231,64
299	459845,02	2549230,96
300	459845,68	2549225,15
133	459858,33	2549224,12
301	459857,94	2549227,5
302	459869,37	2549224,44

303	459877,96	2549224,15
304	459877,7	2549226,14
305	459875,73	2549226,6
306	459874,92	2549229,49
307	459875,78	2549243,46
308	459858,41	2549397,51
183	459857,73	2549403,51
23	459837,4	2549399,51
69	459837,74	2549396,52
68	459829,09	2549395,55
22	459828,84	2549397,83
182	459809,42	2549394,01
19	459808,01	2549393,73
67	459808,38	2549390,42
66	459799,73	2549389,46
18	459799,44	2549392,04
181	459779,11	2549388,04
	Площадь:	13300
Образуемый участок 49		
251	459785,52	2549637,67
309	459787,1	2549605,75
211	459793,36	2549479,88
213	459802,14	2549481,31
310	459805,23	2549482,25
253	459797,58	2549636,69
252	459790,53	2549637,26
251	459785,52	2549637,67
	Площадь:	1876
Образуемый участок 50		
214	459713,11	2549669,85
311	459717,94	2549669,28
257	459775,35	2549662,46
256	459776,09	2549671,44
215	459713,64	2549678,85
214	459713,11	2549669,85
	Площадь:	565
Образуемый участок 51		
312	459166,19	2550458,25
313	459170,11	2550506,99
314	459194,18	2550505,05
315	459194,89	2550513,92
316	459162,84	2550516,5
317	459157,66	2550451,95
318	459253,38	2550414,44
319	459434,26	2550314,81
320	459431,31	2550309,09

321	459443,57	2550302,76
322	459446,35	2550308,15
323	459447,58	2550307,54
234	459491,53	2550292,94
233	459492,19	2550301,15
324	459450,47	2550315,01
325	459256,82	2550421,68
312	459166,19	2550458,25
70	459441,42	2550309,5
73	459438,05	2550311,24
72	459439,7	2550314,44
71	459443,08	2550312,7
70	459441,42	2550309,5
	Площадь:	3762
Образуемый участок 52		
326	459636,45	2549992,25
327	459645,42	2549991,52
328	459645,76	2549995,57
329	459636,79	2549996,3
326	459636,45	2549992,25
	Площадь:	37
Образуемый участок 53		
330	459637,42	2550003,78
331	459646,4	2550003,2
332	459646,74	2550007,26
333	459637,76	2550007,83
330	459637,42	2550003,78
	Площадь:	37
Образуемый участок 54		
334	459632,82	2549948,92
335	459641,79	2549948,11
336	459642,29	2549954,13
337	459633,33	2549954,95
334	459632,82	2549948,92
	Площадь:	54
Образуемый участок 55		
203	459795,72	2549432,13
338	459795,69	2549432,12
339	459791,14	2549431,62
340	459795,49	2549392,29
207	459779,08	2549388,29
206	459795,52	2549392,29
205	459791,17	2549431,62
204	459795,72	2549432,12
203	459795,72	2549432,13

	Площадь:	1
Образуемый участок 56		
203	459795,72	2549432,13
210	459793,99	2549467,17
124	459805,82	2549470,25
123	459793,96	2549467,17
338	459795,69	2549432,12
203	459795,72	2549432,13
	Площадь:	1
Образуемый участок 57		
310	459805,23	2549482,25
213	459802,14	2549481,31
212	459793,42	2549478,67
211	459793,36	2549479,88
309	459787,1	2549605,75
122	459793,39	2549478,65
125	459805,23	2549482,24
310	459805,23	2549482,25
	Площадь:	2
Образуемый участок 58		
8	459614,77	2549705,45
75	459614,77	2549705,07
74	459611,17	2549705,07
7	459611,17	2549705,71
117	459606,17	2549706,07
341	459606,17	2549700,07
342	459611,17	2549700,07
343	459609,55	2549682,14
249	459663,45	2549675,74
250	459663,97	2549684,75
344	459619,3	2549690,05
114	459620,65	2549705,03
8	459614,77	2549705,45
	Площадь:	650
Образуемый участок 59		
115	459621,28	2549712
119	459622,26	2549722,79
118	459613,28	2549723,51
345	459612,42	2549713,87
346	459606,17	2549713,87
116	459606,17	2549713,1
115	459621,28	2549712
	Площадь:	104
Образуемый участок 60		
334	459632,82	2549948,92
144	459632,37	2549943,51

143	459641,34	2549942,78
335	459641,79	2549948,11
334	459632,82	2549948,92
	Площадь:	49
Образуемый участок 61		
337	459633,33	2549954,95
336	459642,29	2549954,13
327	459645,42	2549991,52
326	459636,45	2549992,25
337	459633,33	2549954,95
	Площадь:	337
Образуемый участок 62		
330	459637,42	2550003,78
329	459636,79	2549996,3
328	459645,76	2549995,57
331	459646,4	2550003,2
330	459637,42	2550003,78
	Площадь:	68
Образуемый участок 63		
333	459637,76	2550007,83
332	459646,74	2550007,26
229	459655,97	2550117,57
228	459647,35	2550122,16
227	459657,02	2550237,92
333	459637,76	2550007,83
	Площадь:	1015

Отпайка от КЛ 110кВ Тобольская ТЭЦ – ЗапСиб №3 на ПС ГПП-3 с отпайкой на трансформатор Т3

Обозначение характерных точек границ/ кадастровый номер ЗУ	Координаты, м	
	х	у
Образуемый участок 4		
29	457398,95	2550677,46
117	457398,99	2550677,46
118	457399,3	2550677,43
28	457399,36	2550677,42
119	457403,16	2550677,06
120	457404,09	2550687,07
121	457394,09	2550688,04
122	457393,14	2550678
29	457398,95	2550677,46
	Площадь:	101
Образуемый участок 5		
123	457307,72	2550694,39
124	457309,55	2550692,16
125	457309,74	2550694,19
123	457307,72	2550694,39
	Площадь:	2
Образуемый участок 6		
126	457391,78	2550662,12
127	457401,81	2550661,17
128	457402,74	2550671,18
129	457392,73	2550672,16
126	457391,78	2550662,12
	Площадь:	101
Образуемый участок 7		
130	457418,44	2550694,77
131	457407,58	2550695,61
132	457408,03	2550702,13
133	457403,05	2550705,64
134	457399,23	2550708,25
135	457321,98	2550715,45
136	457325,49	2550758,6
137	457320,86	2550761,76
138	457316,75	2550711,01
139	457404,09	2550703,71
140	457403,11	2550692,21
141	457424,6	2550690,42
130	457418,44	2550694,77
	Площадь:	704

Образуемый участок 8		
142	458804,66	2551207,78
143	458804,28	2551203,53
144	458813,25	2551202,8
145	458811,21	2551169,71
146	458811,58	2551170,68
147	458812,42	2551182,13
148	458814,62	2551206,98
142	458804,66	2551207,78
	Площадь:	62
Образуемый участок 9		
149	458798,07	2551964,91
150	458799,59	2551983,8
151	458790,85	2551997,95
152	458666,45	2552005,28
153	458509,17	2552019,88
154	458354,61	2552032,08
155	458198,1	2552044,43
156	458031,83	2552058,55
157	457908,8	2552073,74
158	457863,96	2552076,8
159	457768,72	2552080,09
160	457537,67	2552098,9
161	457416,07	2552020,42
162	457403,91	2551873,18
163	457390,93	2551723,74
164	457375,19	2551542,43
165	457359,2	2551358,12
166	457347,1	2551218,64
167	457343,53	2551177,45
168	457353,49	2551176,55
169	457357,06	2551217,78
170	457369,18	2551357,25
171	457385,17	2551541,56
172	457400,91	2551722,88
173	457413,87	2551872,31
174	457426,73	2552013,99
175	457540,63	2552087,04
176	457768,02	2552068,11
177	457890,81	2552063,88
178	458030,62	2552046,61
179	458197,32	2552034,46
180	458353,83	2552022,12
181	458508,31	2552009,92
182	458665,67	2551995,31
183	458784,4	2551987,23

149	458798,07	2551964,91
	Площадь:	24035
Образуемый участок 10		
184	457891,76	2552075,85
158	457863,96	2552076,8
157	457908,8	2552073,74
184	457891,76	2552075,85
	Площадь:	21
Образуемый участок 11		
123	457307,72	2550694,39
125	457309,74	2550694,19
124	457309,55	2550692,16
185	457322,86	2550675,99
186	457324,31	2550677,29
187	457327,93	2550672,97
188	457329,11	2550672,86
189	457329,11	2550672,85
190	457328,9	2550670,6
191	457328,74	2550668,85
192	457347,83	2550645,66
193	457363,27	2550658,37
194	457396,79	2550659,16
195	457426,37	2550658,82
196	457428,14	2550685,89
197	457431,45	2550685,59
141	457424,6	2550690,42
140	457403,11	2550692,21
139	457404,09	2550703,71
138	457316,75	2550711,01
137	457320,86	2550761,76
198	457318,13	2550763,62
199	457328,54	2550889,02
200	457341,5	2551038,45
168	457353,49	2551176,55
167	457343,53	2551177,45
201	457331,54	2551039,32
202	457318,58	2550889,88
203	457306,71	2550758,25
204	457296,54	2550739,44
205	457281,1	2550726,72
123	457307,72	2550694,39
126	457391,78	2550662,12
129	457392,73	2550672,16
128	457402,74	2550671,18
127	457401,81	2550661,17

126	457391,78	2550662,12
29	457398,95	2550677,46
122	457393,14	2550678
121	457394,09	2550688,04
120	457404,09	2550687,07
119	457403,16	2550677,06
28	457399,36	2550677,42
27	457399,59	2550677,35
26	457399,87	2550677,22
25	457400,12	2550677,05
24	457400,34	2550676,83
23	457400,52	2550676,58
206	457400,53	2550676,55
22	457400,65	2550676,3
21	457400,73	2550676
207	457400,75	2550675,75
20	457400,75	2550675,7
208	457400,74	2550675,6
19	457400,73	2550675,39
18	457400,65	2550675,1
209	457400,61	2550675,01
17	457400,52	2550674,82
16	457400,41	2550674,67
15	457400,34	2550674,57
210	457400,22	2550674,45
14	457400,12	2550674,35
13	457399,87	2550674,17
211	457399,64	2550674,06
12	457399,59	2550674,05
11	457399,3	2550673,97
212	457399,22	2550673,96
10	457398,99	2550673,94
213	457398,74	2550673,96
9	457398,69	2550673,97
214	457398,48	2550674,02
8	457398,39	2550674,05
7	457398,11	2550674,17
6	457397,86	2550674,35
5	457397,64	2550674,57
4	457397,47	2550674,82
215	457397,44	2550674,88
3	457397,34	2550675,1
2	457397,26	2550675,39
1	457397,23	2550675,7
37	457397,26	2550676

36	457397,34	2550676,3
35	457397,47	2550676,58
34	457397,64	2550676,83
33	457397,86	2550677,05
32	457398,11	2550677,22
31	457398,39	2550677,35
30	457398,69	2550677,43
29	457398,95	2550677,46
	Площадь:	10458
Образуемый участок 12		
132	457408,03	2550702,13
131	457407,58	2550695,61
130	457418,44	2550694,77
132	457408,03	2550702,13
	Площадь:	36
Образуемый участок 13		
134	457399,23	2550708,25
136	457325,49	2550758,6
135	457321,98	2550715,45
134	457399,23	2550708,25
	Площадь:	1679
Образуемый участок 14		
216	458788,26	2551072,98
217	458783,99	2551028,34
218	458786,99	2551028,05
219	458782,2	2550973,99
220	458780,31	2550974,17
221	458777,63	2550945,29
222	458779,73	2550945,1
223	458777,36	2550911,13
224	458774,92	2550911,36
225	458772,24	2550882,48
226	458775,46	2550882,18
227	458769,72	2550755,65
228	458745,98	2550781,64
229	458744,12	2550759,95
230	458771,74	2550729,71
231	458776,08	2550733,63
232	458790,1	2550734,45
233	458790,87	2550745,55
234	458784,59	2550745,03
235	458784,35	2550742,05
236	458781,76	2550742,26
237	458781,9	2550743,95
238	458781,53	2550744,77
239	458779,91	2550744,64

240	458780,09	2550747,94
241	458779,3	2550749,69
242	458779,45	2550749,76
243	458779,6	2550751,64
244	458780,29	2550751,58
245	458780,55	2550756,27
246	458779,99	2550756,31
247	458780,23	2550759,31
248	458780,71	2550759,27
249	458780,88	2550762,26
250	458780,47	2550762,29
251	458780,64	2550764,39
252	458777,51	2550764,69
253	458784,2	2550848,39
254	458784,02	2550848,78
255	458784,24	2550848,87
256	458784,49	2550851,94
257	458782,91	2550851,22
258	458781,65	2550853,96
259	458782,08	2550854,15
260	458782,24	2550855,94
261	458784,79	2550855,72
262	458784,92	2550857,4
263	458782,39	2550857,62
264	458782,65	2550860,62
265	458785,16	2550860,4
266	458785,4	2550863,38
267	458782,91	2550863,6
268	458783,18	2550866,6
269	458785,64	2550866,38
270	458785,65	2550866,49
271	458785,55	2550866,5
272	458785,8	2550869,37
273	458783,44	2550869,58
274	458783,7	2550872,58
275	458786,06	2550872,37
276	458786,11	2550872,87
277	458786,16	2550872,87
278	458786,33	2550875,04
279	458783,94	2550875,26
280	458784,13	2550877,45
281	458783,91	2550877,69
282	458786,09	2550879,75
283	458786,66	2550879,15
284	458802,09	2551072,17
285	458804,33	2551072,04

286	458804,33	2551072,05
216	458788,26	2551072,98
113	458789,47	2551028,22
116	458790,24	2551036,88
115	458798,9	2551036,12
287	458798,7	2551033,83
288	458798,34	2551029,76
114	458798,14	2551027,45
289	458792,52	2551027,95
113	458789,47	2551028,22
38	458785,26	2550949,29
290	458785,26	2550949,38
112	458785,25	2550949,44
291	458785,26	2550949,51
111	458785,26	2550949,6
110	458785,28	2550949,75
109	458785,31	2550949,91
108	458785,36	2550950,06
107	458785,42	2550950,2
292	458785,44	2550950,23
106	458785,49	2550950,34
105	458785,58	2550950,47
104	458785,67	2550950,59
293	458785,74	2550950,67
103	458785,78	2550950,71
102	458785,89	2550950,82
294	458786,01	2550950,91
101	458786,02	2550950,91
295	458786,05	2550950,93
100	458786,15	2550950,99
296	458786,18	2550951,01
99	458786,29	2550951,07
98	458786,43	2550951,13
97	458786,45	2550951,13
96	458786,58	2550951,17
95	458786,73	2550951,21
94	458786,89	2550951,23
93	458787,05	2550951,23
92	458787,2	2550951,23
91	458787,36	2550951,21
90	458787,51	2550951,17
297	458787,65	2550951,13
89	458787,66	2550951,13
88	458787,8	2550951,07

87	458787,94	2550950,99
86	458788,07	2550950,91
85	458788,2	2550950,82
84	458788,31	2550950,71
298	458788,39	2550950,62
83	458788,42	2550950,59
82	458788,46	2550950,54
81	458788,51	2550950,47
80	458788,6	2550950,34
79	458788,67	2550950,2
299	458788,72	2550950,07
78	458788,73	2550950,06
300	458788,74	2550950,01
77	458788,78	2550949,91
76	458788,81	2550949,75
301	458788,83	2550949,63
75	458788,83	2550949,6
302	458788,83	2550949,56
74	458788,84	2550949,44
303	458788,83	2550949,33
73	458788,83	2550949,29
304	458788,82	2550949,24
72	458788,81	2550949,13
305	458788,78	2550949
71	458788,78	2550948,98
306	458788,74	2550948,85
70	458788,73	2550948,83
69	458788,67	2550948,69
307	458788,66	2550948,67
68	458788,6	2550948,55
67	458788,51	2550948,41
66	458788,42	2550948,29
65	458788,31	2550948,18
64	458788,3	2550948,16
63	458788,2	2550948,07
62	458788,07	2550947,97
61	458787,94	2550947,89
60	458787,8	2550947,82
308	458787,71	2550947,78
59	458787,66	2550947,76
58	458787,51	2550947,71
57	458787,36	2550947,68
56	458787,2	2550947,66
55	458787,05	2550947,65
54	458786,89	2550947,66
53	458786,73	2550947,68

52	458786,58	2550947,71
51	458786,43	2550947,76
50	458786,29	2550947,82
309	458786,25	2550947,84
49	458786,15	2550947,89
48	458786,02	2550947,97
310	458785,94	2550948,04
47	458785,89	2550948,07
46	458785,78	2550948,18
45	458785,67	2550948,29
44	458785,58	2550948,41
43	458785,49	2550948,55
42	458785,42	2550948,69
41	458785,36	2550948,83
40	458785,31	2550948,98
39	458785,28	2550949,13
38	458785,26	2550949,29
311	458781,3	2550736,58
312	458781,54	2550739,58
313	458784,13	2550739,37
314	458783,89	2550736,37
311	458781,3	2550736,58
	Площадь:	4506
Образуемый участок 15		
315	458797,02	2550945,58
316	458805,79	2550944,82
317	458806,26	2550950,8
318	458797,51	2550951,56
315	458797,02	2550945,58
	Площадь:	53
Образуемый участок 16		
319	458807,36	2551071,31
320	458803,67	2551026,46
321	458803,9	2551026,44
322	458803,94	2551026,85
323	458812,11	2551026,16
324	458812,81	2551035,12
325	458804,79	2551035,72
326	458808,18	2551071,23
319	458807,36	2551071,31
	Площадь:	96
Образуемый участок 17		
145	458811,21	2551169,71
144	458813,25	2551202,8
143	458804,28	2551203,53

327	458802,48	2551183,1
328	458801,19	2551170,25
329	458811,2	2551169,44
330	458811,56	2551170,37
146	458811,58	2551170,68
145	458811,21	2551169,71
	Площадь:	317
Образуемый участок 18		
149	458798,07	2551964,91
331	458849,28	2551881,3
332	458840,94	2551778,54
333	458828,09	2551644,99
334	458820,06	2551393,1
335	458811,72	2551287,66
142	458804,66	2551207,78
148	458814,62	2551206,98
336	458821,69	2551286,69
337	458832,04	2551392,38
338	458840,07	2551644,27
339	458850,9	2551777,66
340	458861,16	2551884,1
150	458799,59	2551983,8
149	458798,07	2551964,91
	Площадь:	8824
Образуемый участок 19		
251	458780,64	2550764,39
341	458780,72	2550765,29
342	458781,04	2550765,27
343	458781,2	2550768,25
344	458780,96	2550768,27
345	458781,2	2550771,27
346	458781,37	2550771,26
347	458781,53	2550774,25
348	458781,45	2550774,25
349	458781,69	2550777,25
350	458781,7	2550777,25
351	458785,46	2550846,12
352	458785,27	2550846,04
253	458784,2	2550848,39
252	458777,51	2550764,69
251	458780,64	2550764,39
	Площадь:	202
Образуемый участок 20		
255	458784,24	2550848,87
353	458785,65	2550849,52
354	458785,95	2550855,07

355	458785,32	2550855,13
356	458785,75	2550860,01
357	458786,22	2550859,97
358	458786,28	2550861,11
359	458785,84	2550861,15
360	458786,27	2550866,03
361	458786,55	2550866,01
362	458786,57	2550866,41
270	458785,65	2550866,49
269	458785,64	2550866,38
363	458785,77	2550866,37
364	458785,5	2550863,37
266	458785,4	2550863,38
265	458785,16	2550860,4
365	458785,24	2550860,39
366	458784,98	2550857,4
262	458784,92	2550857,4
261	458784,79	2550855,72
367	458784,83	2550855,71
368	458784,65	2550853,67
369	458785,27	2550852,3
256	458784,49	2550851,94
255	458784,24	2550848,87
	Площадь:	14
Образуемый участок 21		
278	458786,33	2550875,04
277	458786,16	2550872,87
370	458786,92	2550872,8
371	458787,16	2550877,19
372	458786,68	2550876,73
373	458786,53	2550875,03
278	458786,33	2550875,04
	Площадь:	3
Образуемый участок 22		
285	458804,33	2551072,04
284	458802,09	2551072,17
283	458786,66	2550879,15
374	458787,23	2550878,55
375	458787,37	2550881,08
376	458787,85	2550881,03
377	458787,67	2550881,12
378	458788,67	2550883,3
379	458790,33	2550882,54
380	458792,84	2550909,7
381	458790,07	2550909,95
382	458793,51	2550943,82

383	458795,55	2550943,63
384	458795,74	2550945,69
315	458797,02	2550945,58
318	458797,51	2550951,56
385	458796,3	2550951,66
386	458798,23	2550972,51
387	458796,13	2550972,7
388	458800,93	2551026,72
320	458803,67	2551026,46
319	458807,36	2551071,31
389	458804,3	2551071,61
285	458804,33	2551072,04
	Площадь:	624
Образуемый участок 23		
328	458801,19	2551170,25
390	458791,43	2551072,84
391	458788,27	2551073,14
216	458788,26	2551072,98
286	458804,33	2551072,05
392	458807,39	2551113,61
393	458806	2551115,17
394	458811,33	2551168,59
395	458811,45	2551168,93
330	458811,56	2551170,37
329	458811,2	2551169,44
328	458801,19	2551170,25
	Площадь:	1093

КЛ 10 кВ ГРУ – ЦРП 10кВ Полимер с отпайкой на ТЗ. КЛ 10 кВ ТЗ – РП-101; КЛ 10 кВ ТЗ – РП-102; КЛ 10 кВ ТЗ – РП-106

Обозначение характерных точек границ/ кадастровый номер ЗУ	Координаты, м	
	х	у
Образуемый участок 65		
280	458748,47	2550314,1
281	458748,03	2550309,54
282	458746,67	2550287,64
283	458792,37	2550284,36
284	458793,66	2550279,23
285	458794,45	2550278,78
286	458792,47	2550253,75
287	458816,28	2550251,94
288	458810,95	2550192,83
289	458823,48	2550191,78
290	458823,15	2550186,28
291	458825,63	2550183,71
292	458828,69	2550180,7
293	458829,26	2550187,63
294	458833,23	2550187,29
295	458833,44	2550190,96
296	458869,26	2550187,96
297	458934,12	2550182,44
298	458995	2550177,47
299	459045,89	2550173,39
300	459050,88	2550173,85
301	459053,21	2550202,93
302	459054,49	2550218,9
303	459122,55	2550213,14
304	459121,53	2550203,61
305	459131,49	2550202,68
306	459133,74	2550223,81
307	459044,07	2550231,28
308	459040,26	2550185,6
309	458934,45	2550194,11
310	458859,56	2550199,88
311	458823,3	2550202,58
312	458826,22	2550236,6
313	458826,12	2550236,61
314	458826,89	2550246,06
315	458827,03	2550246,04
316	458827,88	2550255,92
317	458797,85	2550258,34

318	458800,25	2550288,76
319	458883,07	2550282,24
320	458898,98	2550280,88
321	458903,97	2550280,49
322	458904,46	2550286,28
323	458757,35	2550296,97
324	458758,6	2550313,31
325	458758,32	2550313,33
280	458748,47	2550314,1
	Площадь:	6462
Образуемый участок 66		
326	458762,12	2550508,87
327	458737,37	2550513,29
328	458744,57	2550604,51
329	458740,22	2550604,87
330	458739,4	2550594,11
331	458732,76	2550510,88
332	458757,9	2550506,87
333	458755,23	2550474,44
334	458759,52	2550474,19
326	458762,12	2550508,87
	Площадь:	620
Образуемый участок 67		
335	458746,55	2550689,95
336	458751,36	2550689,75
337	458770,3	2550688,94
338	458781,64	2550695,7
339	458786,96	2550695,15
340	458787,34	2550700,41
341	458779,66	2550701,12
1	458778,01	2550699,38
5	458777,82	2550697,08
4	458775,23	2550697,28
342	458775,23	2550697,29
343	458772,71	2550695,55
344	458768,87	2550692,9
345	458746,61	2550694,96
335	458746,55	2550689,95
	Площадь:	195
Образуемый участок 68		
346	458770,6	2550694,09
342	458775,23	2550697,29
3	458775,47	2550700,28
2	458778,06	2550700,08
1	458778,01	2550699,38
341	458779,66	2550701,12

340	458787,34	2550700,41
347	458789,79	2550734,43
348	458776,08	2550733,63
349	458773,42	2550728,72
346	458770,6	2550694,09
22	458778,02	2550727,87
28	458779,07	2550729,44
27	458781,23	2550728
26	458780,16	2550726,38
25	458780,02	2550724,69
24	458777,43	2550724,9
23	458777,67	2550727,9
22	458778,02	2550727,87
29	458783,51	2550731,77
35	458783,67	2550731,67
34	458782	2550729,16
33	458779,84	2550730,6
32	458780,94	2550732,26
31	458781,08	2550733,9
30	458783,67	2550733,69
29	458783,51	2550731,77
10	458776,18	2550709,24
13	458776,42	2550712,25
12	458779,01	2550712,04
11	458778,78	2550709,04
10	458776,18	2550709,24
18	458777,14	2550721,21
21	458777,38	2550724,21
20	458779,97	2550724
19	458779,73	2550721
18	458777,14	2550721,21
14	458776,66	2550715,23
17	458776,9	2550718,23
16	458779,49	2550718,02
15	458779,25	2550715,02
14	458776,66	2550715,23
6	458775,71	2550703,26
9	458775,95	2550706,26
8	458778,54	2550706,06
7	458778,3	2550703,06

6	458775,71	2550703,26
	Площадь:	499
Образуемый участок 69		
48	458780,54	2550746,95
350	458780,09	2550747,94
351	458779,91	2550744,64
40	458781,53	2550744,77
47	458781,11	2550745,69
46	458783,48	2550746,76
45	458784,24	2550745,08
44	458784,6	2550745,05
352	458784,59	2550745,03
353	458790,59	2550745,53
354	458791,95	2550763,3
60	458783,23	2550764,14
64	458783,06	2550762,08
63	458780,88	2550762,26
355	458780,71	2550759,27
57	458782,82	2550759,1
56	458782,58	2550756,1
356	458780,55	2550756,27
52	458780,29	2550751,58
51	458782,2	2550751,43
50	458782,07	2550749,88
49	458782,91	2550748,03
48	458780,54	2550746,95
	Площадь:	179
Образуемый участок 70		
357	458792,4	2550769,23
358	458805,79	2550944,85
359	458797,02	2550945,58
159	458791,77	2550881,88
163	458792,6	2550881,51
162	458792,1	2550880,41
161	458791,91	2550878,24
160	458791,48	2550878,28
141	458791	2550872,45
144	458792,4	2550872,33
143	458791,85	2550865,95
142	458790,47	2550866,07
133	458790,44	2550865,67
136	458791,07	2550865,62
135	458790,65	2550860,73
134	458790,04	2550860,78
125	458789,94	2550859,64
128	458790,55	2550859,59

127	458790,13	2550854,7
126	458789,54	2550854,75
113	458788,71	2550844,65
118	458788,76	2550844,67
117	458789,5	2550843,05
116	458789,66	2550843,03
115	458789,41	2550840,03
114	458788,34	2550840,12
109	458788,12	2550837,44
112	458789,2	2550837,35
111	458788,95	2550834,35
110	458787,87	2550834,44
105	458787,62	2550831,46
108	458788,71	2550831,37
107	458788,46	2550828,37
106	458787,38	2550828,46
101	458787,13	2550825,5
104	458788,21	2550825,41
103	458787,97	2550822,41
102	458786,89	2550822,5
100	458786,64	2550819,5
99	458787,73	2550819,41
98	458787,49	2550816,41
97	458786,39	2550816,5
96	458786,15	2550813,52
95	458787,25	2550813,43
94	458787	2550810,43
93	458785,9	2550810,52
92	458785,66	2550807,54
91	458786,76	2550807,45
90	458786,52	2550804,45
89	458785,41	2550804,54
88	458785,16	2550801,56
87	458786,27	2550801,47
86	458786,03	2550798,47
85	458784,92	2550798,56
84	458784,7	2550795,88
83	458785,81	2550795,79
82	458785,48	2550791,68
81	458784,36	2550791,77
80	458784,14	2550789,09
79	458785,26	2550789
78	458785,01	2550786
77	458783,89	2550786,09
76	458783,65	2550783,11
75	458784,77	2550783,02

74	458784,53	2550780,02
73	458783,4	2550780,11
72	458783,15	2550777,13
71	458784,28	2550777,04
70	458784,04	2550774,04
69	458782,91	2550774,13
67	458782,66	2550771,15
66	458783,8	2550771,06
65	458783,71	2550769,96
357	458792,4	2550769,23
168	458798,75	2550898,48
175	458800,08	2550897,88
174	458799,08	2550895,69
173	458795,15	2550897,49
172	458795,95	2550899,24
171	458796,11	2550901,11
170	458800,41	2550900,76
169	458800,22	2550898,36
168	458798,75	2550898,48
180	458797,37	2550916,65
183	458797,66	2550920,24
182	458801,97	2550919,89
181	458801,68	2550916,3
180	458797,37	2550916,65
164	458793,91	2550894,76
167	458794,9	2550896,94
166	458798,83	2550895,15
165	458797,84	2550892,96
164	458793,91	2550894,76
184	458798,93	2550935,79
187	458799,13	2550938,18
186	458803,43	2550937,83
185	458803,24	2550935,44
184	458798,93	2550935,79
176	458796,4	2550904,69
179	458796,59	2550907,09
178	458800,9	2550906,74
177	458800,7	2550904,34
176	458796,4	2550904,69
	Площадь:	1518
Образуемый участок 71		

360	458797,51	2550951,56
361	458806,26	2550950,8
362	458810,48	2551005,1
363	458804,84	2551005,56
364	458801,74	2551002,93
360	458797,51	2550951,56
200	458809,79	2550996,31
218	458809,28	2550989,69
217	458806,01	2550989,95
216	458806,21	2550992,39
215	458803,56	2550992,6
214	458803,76	2550994,99
213	458808,06	2550994,64
212	458808,11	2550995,24
211	458803,8	2550995,59
210	458804	2550997,98
209	458805,75	2550997,84
208	458804,35	2550999,49
207	458806,18	2551001,04
206	458807,58	2550999,4
205	458807,72	2551001,14
204	458810,11	2551000,95
203	458809,76	2550996,64
202	458808,23	2550996,77
201	458808,21	2550996,44
200	458809,79	2550996,31
188	458800,39	2550953,73
191	458800,59	2550956,12
190	458804,89	2550955,77
189	458804,7	2550953,38
188	458800,39	2550953,73
196	458802,1	2550974,66
199	458802,29	2550977,05
198	458806,6	2550976,7
197	458806,4	2550974,31
196	458802,1	2550974,66
192	458800,64	2550956,72
195	458800,83	2550959,11
194	458805,14	2550958,76
193	458804,94	2550956,37
192	458800,64	2550956,72
	Площадь:	384

Образуемый участок 72		
354	458791,95	2550763,3
357	458792,4	2550769,23
65	458783,71	2550769,96
224	458783,55	2550768,06
365	458781,2	2550768,25
220	458781,04	2550765,27
219	458783,31	2550765,08
60	458783,23	2550764,14
354	458791,95	2550763,3
	Площадь:	58
Образуемый участок 73		
67	458782,66	2550771,15
69	458782,91	2550774,13
366	458781,53	2550774,25
367	458781,37	2550771,26
67	458782,66	2550771,15
	Площадь:	4
Образуемый участок 74		
72	458783,15	2550777,13
73	458783,4	2550780,11
228	458781,93	2550780,23
227	458782,18	2550783,23
76	458783,65	2550783,11
77	458783,89	2550786,09
230	458782,42	2550786,21
229	458782,67	2550789,21
80	458784,14	2550789,09
81	458784,36	2550791,77
232	458782,88	2550791,89
231	458783,22	2550796
84	458784,7	2550795,88
85	458784,92	2550798,56
234	458783,44	2550798,68
233	458783,68	2550801,68
88	458785,16	2550801,56
89	458785,41	2550804,54
236	458783,92	2550804,66
235	458784,17	2550807,66
92	458785,66	2550807,54
93	458785,9	2550810,52
238	458784,41	2550810,64
237	458784,66	2550813,64
96	458786,15	2550813,52
97	458786,39	2550816,5
240	458784,9	2550816,62

239	458785,14	2550819,62
100	458786,64	2550819,5
102	458786,89	2550822,5
242	458785,38	2550822,62
241	458785,62	2550825,62
101	458787,13	2550825,5
106	458787,38	2550828,46
244	458785,87	2550828,58
243	458786,12	2550831,58
105	458787,62	2550831,46
110	458787,87	2550834,44
246	458786,36	2550834,56
245	458786,6	2550837,56
109	458788,12	2550837,44
114	458788,34	2550840,12
249	458786,82	2550840,24
248	458786,99	2550842,28
247	458786,39	2550843,59
113	458788,71	2550844,65
126	458789,54	2550854,75
260	458785,95	2550855,07
253	458785,65	2550849,52
252	458786,39	2550849,86
251	458787,64	2550847,12
250	458785,46	2550846,12
368	458781,7	2550777,25
72	458783,15	2550777,13
	Площадь:	139
Образуемый участок 75		
134	458790,04	2550860,78
369	458788,93	2550860,88
370	458786,28	2550861,11
262	458786,22	2550859,97
261	458787,26	2550859,87
125	458789,94	2550859,64
134	458790,04	2550860,78
	Площадь:	4
Образуемый участок 76		
142	458790,47	2550866,07
268	458786,57	2550866,41
371	458786,55	2550866,01
133	458790,44	2550865,67
142	458790,47	2550866,07
	Площадь:	2
Образуемый участок 77		
277	458787,94	2550881

372	458787,85	2550881,03
373	458787,37	2550881,08
270	458787,23	2550878,55
273	458787,88	2550877,87
374	458787,16	2550877,19
267	458786,92	2550872,8
141	458791	2550872,45
160	458791,48	2550878,28
279	458787,61	2550878,62
278	458787,81	2550881,01
277	458787,94	2550881
	Площадь:	25
Образуемый участок 78		
359	458797,02	2550945,58
375	458795,74	2550945,69
376	458795,55	2550943,63
377	458793,51	2550943,82
378	458790,07	2550909,98
379	458792,84	2550909,7
274	458790,33	2550882,54
159	458791,77	2550881,88
359	458797,02	2550945,58
	Площадь:	165
Образуемый участок 79		
360	458797,51	2550951,56
364	458801,74	2551002,93
380	458800,11	2551001,54
381	458799,95	2550999,63
382	458798,53	2550999,71
383	458796,13	2550972,7
384	458798,23	2550972,51
385	458796,3	2550951,66
360	458797,51	2550951,56
	Площадь:	109
Образуемый участок 80		
326	458762,12	2550508,87
386	458756,72	2550436,63
387	458755,83	2550433,88
388	458751,86	2550434,16
389	458751,17	2550426,63
390	458755	2550426,31
391	458755,63	2550425,35
392	458748,74	2550335,44
393	458747,38	2550317,86
394	458748,8	2550317,61
280	458748,47	2550314,1

325	458758,32	2550313,33
324	458758,6	2550313,31
395	458759,57	2550325,99
396	458753,56	2550326,98
397	458758,89	2550396,16
398	458760,48	2550418,55
399	458762,4	2550439,7
400	458768,57	2550514,66
401	458758,02	2550517,04
402	458743,46	2550519,32
403	458749,31	2550592,55
404	458756,23	2550684,02
405	458770,43	2550682,71
406	458773,29	2550683,8
407	458783,36	2550690,74
408	458786,62	2550690,44
339	458786,96	2550695,15
338	458781,64	2550695,7
337	458770,3	2550688,94
336	458751,36	2550689,75
335	458746,55	2550689,95
409	458746,54	2550688,44
329	458740,22	2550604,87
328	458744,57	2550604,51
327	458737,37	2550513,29
326	458762,12	2550508,87
	Площадь:	2923
Образуемый участок 81		
389	458751,17	2550426,63
410	458750,52	2550419,36
411	458742,87	2550318,64
393	458747,38	2550317,86
392	458748,74	2550335,44
391	458755,63	2550425,35
390	458755	2550426,31
389	458751,17	2550426,63
	Площадь:	499
Образуемый участок 82		
326	458762,12	2550508,87
334	458759,52	2550474,19
333	458755,23	2550474,44
412	458752,41	2550440,24
388	458751,86	2550434,16
387	458755,83	2550433,88
386	458756,72	2550436,63
326	458762,12	2550508,87

	Площадь:	180
--	----------	-----

Каталог координат поворотных точек границ земельного участка, образуемого в результате объединения исходных земельных участков

Обозначение характерных точек границ	Координаты, м	
	X	Y
1	2	3
:ЗУ1(1)		
н1	455898,91	2551706,15
н2	455923,37	2552017,07
н3	455931,46	2552061,83
н4	455848,19	2552067,98
н5	455818,90	2551712,41
н1	455898,91	2551706,15
:ЗУ1(2)		
н6	455938,53	2551702,38
н7	455942,43	2551750,42
н8	455924,71	2551753,87
н9	455920,60	2551704,00
н6	455938,53	2551702,38
:ЗУ1(3)		
н10	456391,80	2551666,08
н11	456420,52	2552021,96
н12	455988,31	2552053,62
н13	455983,49	2552034,70
н14	455956,41	2551701,32
н15	455988,70	2551698,75
н16	455978,18	2551568,41
н17	455973,83	2551516,87
н18	455984,04	2551515,96
н19	455983,03	2551500,46
н20	455995,85	2551499,94
н21	455995,16	2551492,25
н22	456061,73	2551486,81
н23	456066,77	2551561,62
н24	456112,57	2551558,50
н25	456072,44	2551060,03
н26	456097,32	2551057,99
н27	456139,54	2551580,52
н28	456005,22	2551591,49
н29	456013,62	2551696,72
н10	456391,80	2551666,08
:ЗУ1(4)		
н30	456858,62	2550709,99
н31	456868,09	2550826,81
н32	456814,27	2550831,17
н33	456804,80	2550714,35
н30	456858,62	2550709,99
:ЗУ1(5)		

Обозначение характерных точек границ	Координаты, м	
	X	Y
1	2	3
н34	457206,18	2550798,50
н35	457127,17	2550805,17
н36	457141,23	2550978,23
н37	457178,77	2550975,35
н38	457172,53	2550992,02
н39	457166,64	2551002,54
н40	457160,42	2551012,29
н41	457152,88	2551023,01
н42	457150,01	2550987,55
н43	457128,98	2550988,96
н44	457113,40	2550795,88
н45	457205,31	2550788,00
н34	457206,18	2550798,50
:3У1(6)		
н46	457422,50	2550452,54
н47	457427,86	2550515,55
н48	457412,12	2550517,54
н49	457406,76	2550454,54
н46	457422,50	2550452,54
:3У1(7)		
н50	458711,71	2550900,77
н51	458713,12	2550914,81
н52	458736,94	2551208,97
н53	458813,25	2551202,80
н54	458811,21	2551169,71
н55	458816,69	2551184,03
н56	458818,19	2551206,69
н57	458737,29	2551213,21
н58	458763,42	2551536,08
н59	458750,48	2551537,62
н60	458755,60	2551599,30
н61	458379,33	2551628,73
н62	458381,08	2551649,50
н63	458757,36	2551619,54
н64	458760,27	2551658,90
н65	458369,22	2551690,92
н66	458371,04	2551713,26
н67	458384,61	2551712,15
н68	458775,26	2551680,92
н69	458802,36	2552018,33
н70	458795,40	2552018,84
н71	458795,15	2552013,79
н72	458324,04	2552049,04
н73	458227,92	2552051,94
н74	457817,77	2552079,96
н75	457494,04	2552111,02

Обозначение характерных точек границ	Координаты, м	
	X	Y
1	2	3
н76	457380,34	2552106,79
н77	457362,46	2552106,13
н78	457301,21	2552095,99
н79	457228,02	2552064,77
н80	457151,17	2552016,96
н81	457081,38	2551942,43
н82	457026,78	2551819,67
н83	457008,96	2551693,98
н84	456972,21	2551287,48
н85	456994,67	2551205,72
н86	456984,25	2551202,84
н87	456989,16	2551193,74
н88	456991,67	2551189,75
н89	457000,26	2551179,02
н90	457012,97	2551164,48
н91	457024,24	2551151,58
н92	457042,49	2551131,31
н93	457045,43	2551128,62
н94	457160,85	2551121,19
н95	457153,60	2551031,58
н96	457156,97	2551027,96
н97	457165,63	2551015,63
н98	457171,97	2551005,71
н99	457178,15	2550994,60
н100	457179,47	2550991,10
н101	457189,80	2551119,35
н102	457172,52	2551120,52
н103	457178,53	2551191,15
н104	457212,38	2551188,48
н105	457287,47	2551182,12
н106	457308,12	2551180,40
н107	457334,03	2551178,31
н108	457354,45	2551176,46
н109	457316,75	2550711,01
н110	457404,09	2550703,71
н111	457403,11	2550692,21
н112	457461,85	2550687,32
н113	457461,53	2550683,37
н114	457465,42	2550683,04
н115	457466,37	2550695,02
н116	457462,62	2550695,34
н117	457462,24	2550691,40
н118	457407,58	2550695,61
н119	457408,39	2550707,40
н120	457321,98	2550715,45
н121	457326,72	2550773,71

Обозначение характерных точек границ	Координаты, м	
	X	Y
1	2	3
н122	457335,40	2550773,15
н123	457335,95	2550780,54
н124	457327,31	2550781,13
н125	457357,38	2551147,64
н126	457366,80	2551146,92
н127	457367,41	2551154,37
н128	457357,96	2551155,01
н129	457365,26	2551244,44
н130	457563,76	2551227,65
н131	457546,46	2551003,52
н132	457558,87	2551002,52
н133	457530,51	2550636,08
н134	457563,40	2550633,33
н135	457533,84	2550284,54
н136	457880,10	2550254,29
н137	457921,00	2550802,67
н138	457928,56	2550889,69
н139	457932,31	2550936,27
н140	458270,55	2550914,33
н141	458272,39	2550937,36
н142	458285,79	2550936,19
н143	458340,29	2551631,79
н144	457998,44	2551658,98
н145	458000,41	2551681,41
н146	458342,39	2551652,58
н147	458347,13	2551715,13
н148	458364,34	2551713,80
н149	458300,21	2550935,04
н50	458711,71	2550900,77
н150	457971,38	2551658,77
н151	457973,39	2551683,76
н152	457475,37	2551725,92
н153	457473,29	2551700,92
н150	457971,38	2551658,77
н154	457470,68	2551318,66
н155	457493,65	2551621,87
н156	457418,75	2551627,94
н157	457393,48	2551325,00
н154	457470,68	2551318,66
н158	457444,50	2551646,21
н159	457450,89	2551727,35
н160	457434,70	2551728,83
н161	457427,96	2551647,46
н158	457444,50	2551646,21
н162	457664,73	2550593,52
н163	457665,85	2550609,25

Обозначение характерных точек границ	Координаты, м	
	X	Y
1	2	3
н164	457614,16	2550613,23
н165	457613,04	2550598,01
н162	457664,73	2550593,52
:ЗУ1(8)		
н166	459415,05	2552000,91
н167	459433,76	2552231,81
н168	459355,60	2552238,41
н169	459366,46	2552377,99
н170	459308,84	2552382,66
н171	459270,25	2552386,02
н172	459260,72	2552262,92
н173	459241,29	2552264,72
н174	459094,63	2552278,19
н175	459084,70	2552177,47
н176	459231,77	2552164,42
н177	459223,64	2552068,24
н178	459179,20	2552072,54
н179	459176,72	2552040,16
н180	458782,33	2552072,60
н181	458779,63	2552039,00
н182	458803,50	2552037,15
н183	458804,67	2552049,88
н166	459415,05	2552000,91