

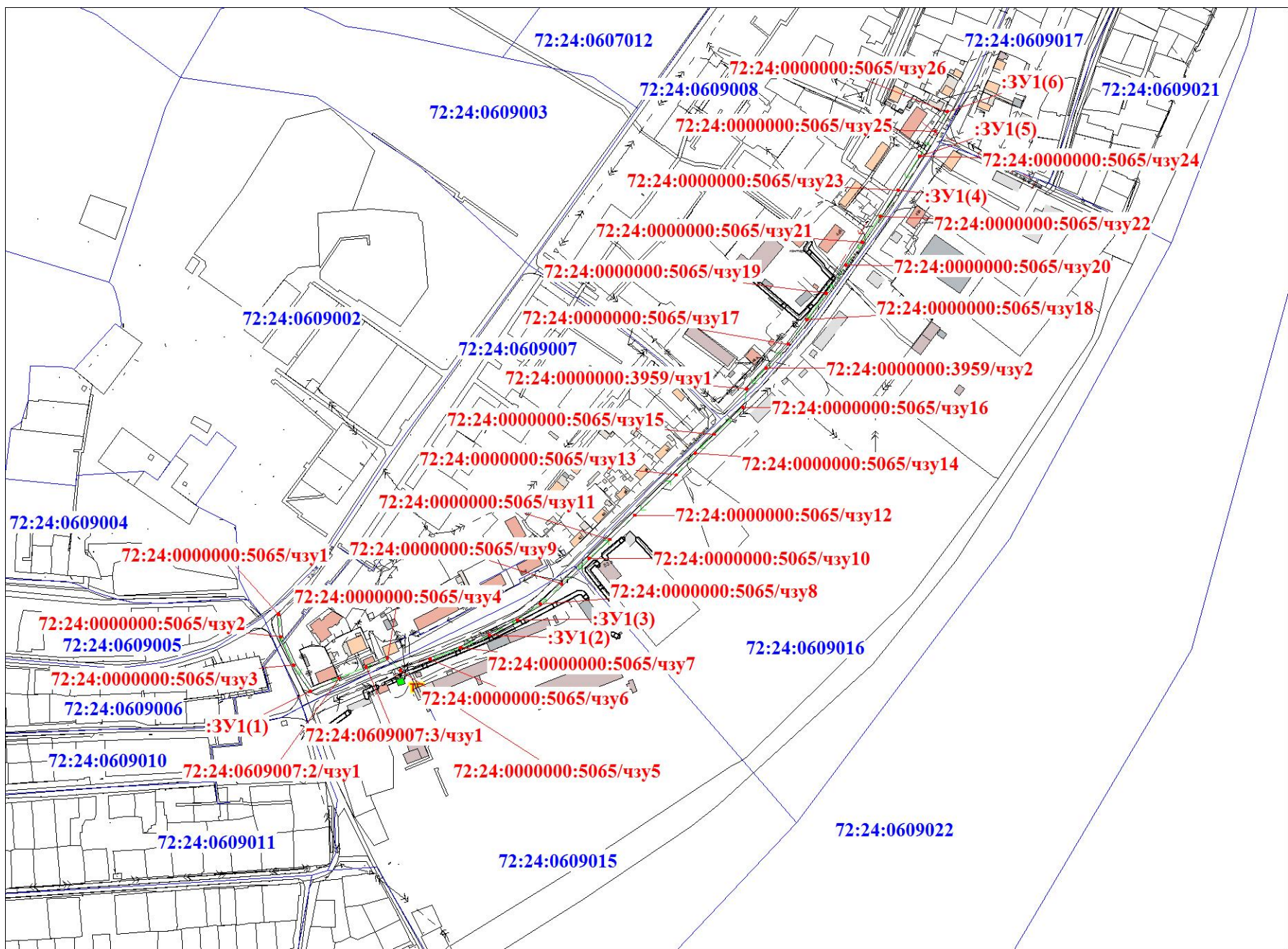
**Схема расположения границ публичного сервитута**

Для размещения и эксплуатации сооружения ВЛ-0,4 кВ уличного освещения от ТП-17 по улице 1-й Луговой и переулку Рабочему, расположенного по адресу: Тюменская область, город Тобольск, ул. 1-я Луговая, 74г

Условный номер земельного участка : <b>3У1</b>		
Площадь земельного участка (м <sup>2</sup> ) <b>5</b>		
Обозначение характерных точек границ	Координаты , м (МСК №2)	
	X	Y
1	2	3
(1)		
15	448909.91	2539995.95
14	448910.48	2539996.77
13	448909.66	2539997.34
16	448909.09	2539996.52
(2)		
43	448971.87	2540193.89
42	448972.32	2540194.79
41	448971.42	2540195.23
44	448970.97	2540194.34
(3)		
47	448988.08	2540224.64
46	448988.58	2540225.50
45	448987.71	2540226.01
48	448987.21	2540225.15
(4)		
118	449461.73	2540645.09
117	449462.57	2540645.62
121	449462.32	2540645.97
122	449461.51	2540645.40
(5)		
124	449498.74	2540668.69
123	449499.58	2540669.23
127	449499.35	2540669.59
128	449498.50	2540669.06
(6)		
137	449549.19	2540699.04
138	449548.72	2540699.92
134	449548.07	2540699.57
133	449548.61	2540698.72
Кадастровый номер земельного участка <b>72:24:0609007:3</b>		
Обозначение на схеме <b>72:24:0609007:3/чзУ1</b>		
Разрешенное использование: <b>под нежилое здание (магазины)</b>		
Площадь земельного участка (м <sup>2</sup> ) <b>204.3</b>		
Площадь установления сервитута (м <sup>2</sup> ) <b>1</b>		
Обозначение характерных точек границ	Координаты , м (МСК №2)	
	X	Y
1	2	3
23	448936.60	2540057.65
22	448936.96	2540058.58
21	448936.03	2540058.94
24	448935.67	2540058.01
Условный номер земельного участка <b>72:24:0000000:3959</b>		
Обозначение на схеме: <b>72:24:0000000:3959/чзУ1</b>		
Разрешенное использование: <b>для строительства газопровода по объекту: "Строительство газопроводов в подгорной части города Тобольска: ул. 2-я Луговая"</b>		
Площадь земельного участка (м <sup>2</sup> ) <b>7 483</b>		
Площадь установления сервитута (м <sup>2</sup> ) <b>2</b>		
Обозначение характерных точек границ	Координаты , м (МСК №2)	
	X	Y
1	2	3
(1)		
86	449243.73	2540478.07
85	449243.05	2540478.81
88	449242.31	2540478.13
87	449242.99	2540477.40
(2)		
89	449266.03	2540500.26
92	449265.32	2540499.56
91	449265.80	2540499.07
90	449266.52	2540499.77
Условный номер земельного участка <b>72:24:0609007:2</b>		
Обозначение на схеме: <b>72:24:0609007:2/чзУ1</b>		

Разрешенное использование: <b>под производственное здание и пивной бар</b>		
Площадь земельного участка (м <sup>2</sup> ) <b>470.68</b>		
Площадь земельного участка (м <sup>2</sup> ) <b>1</b>		
Обозначение характерных точек границ	Координаты , м (МСК №2)	
	X	Y
1	2	3
19	448924.07	2540027.87
18	448924.41	2540028.75
17	448923.48	2540029.12
20	448923.14	2540028.25
Условный номер земельного участка <b>72:24:0000000:5065</b>		
Обозначение на схеме: <b>72:24:0000000:5065/чзУ1</b>		
Разрешенное использование: <b>под строительство линии уличного освещения 0,4 кВ</b>		
Площадь земельного участка (м <sup>2</sup> ) <b>4 033</b>		
Площадь земельного участка (м <sup>2</sup> ) <b>24</b>		
Обозначение характерных точек границ	Координаты , м (МСК №2)	
	X	Y
1	2	3
(1)		
2	448994.65	2539961.31
1	448994.65	2539962.32
4	448993.65	2539962.32
3	448993.65	2539961.31
(2)		
6	448970.23	2539963.87
5	448970.23	2539964.87
8	448969.23	2539964.87
7	448969.23	2539963.87
(3)		
11	448938.45	2539978.03
10	448938.87	2539978.94
9	448937.96	2539979.36
12	448937.54	2539978.45
(4)		
26	448946.58	2540081.54
25	448946.58	2540082.54
28	448945.58	2540082.54
27	448945.58	2540081.54
(5)		
30	448933.01	2540095.63
29	448933.01	2540096.63
32	448932.01	2540096.63
31	448932.01	2540095.63
(6)		
35	448945.14	2540128.35
34	448945.42	2540129.31
33	448944.47	2540129.60
36	448944.18	2540128.64
(7)		
39	448957.82	2540161.92
38	448958.16	2540162.86
37	448957.22	2540163.21
40	448956.88	2540162.27
(8)		
51	449005.72	2540249.85
50	449006.35	2540250.62
49	449005.58	2540251.25
52	449004.95	2540250.48
(9)		
55	449027.76	2540273.48
54	449028.41	2540274.24
53	449027.65	2540274.88
56	449027.00	2540274.12
(10)		
59	449055.93	2540303.67
58	449056.59	2540304.43
57	449055.83	2540305.08
60	449055.18	2540304.33
(11)		
63	449077.03	2540326.33
62	449077.69	2540327.08
61	449076.99	2540327.71

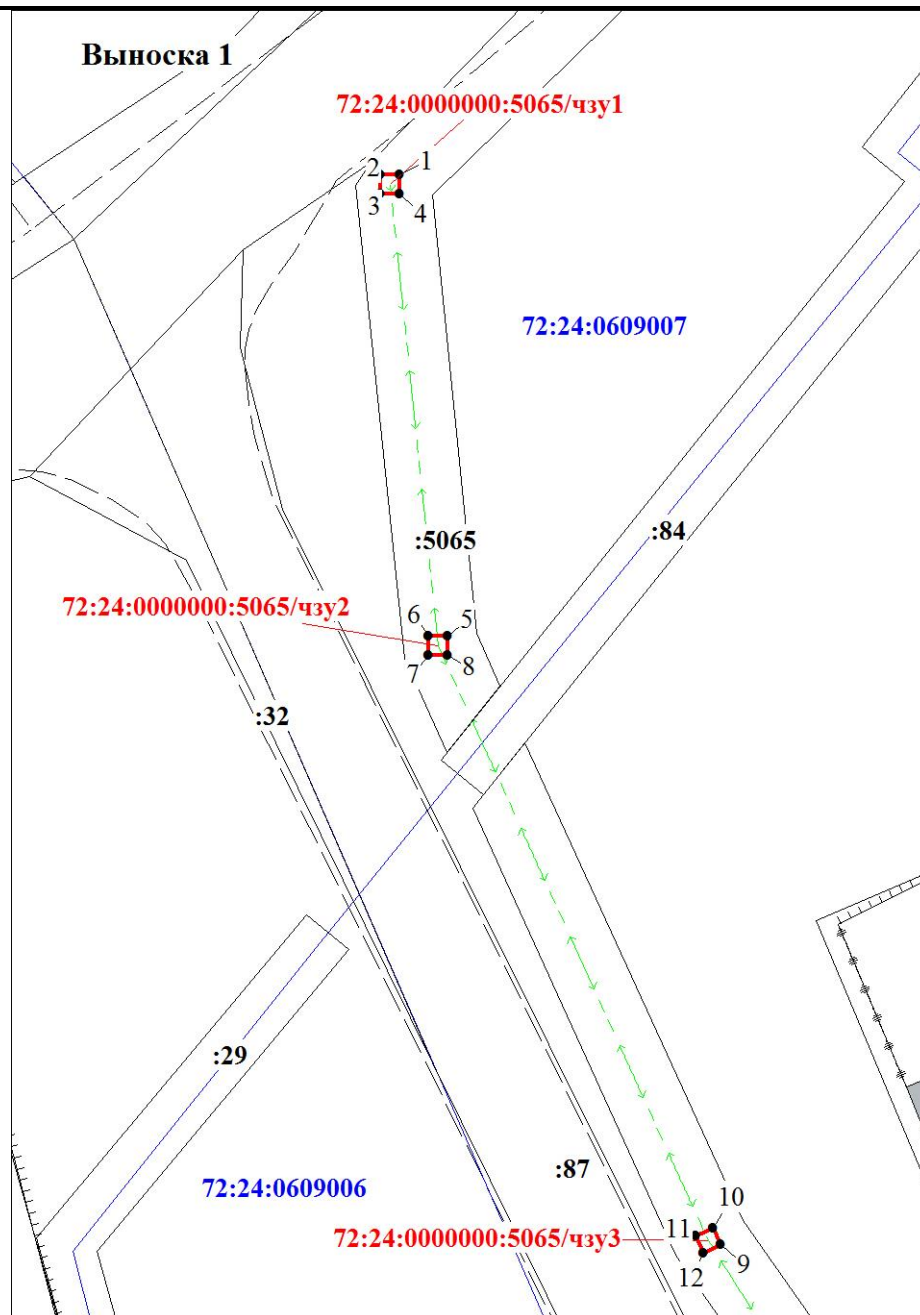
64	449076.30	2540326.99
(12)		
65	449103.70	2540355.25
68	449103.00	2540354.53
67	449103.62	2540354.00
66	449104.27	2540354.77
(13)		
69	449148.11	2540401.06
72	449147.41	2540400.34
71	449147.93	2540399.83
70	449148.63	2540400.54
(14)		
75	449172.04	2540420.69
74	449172.70	2540421.44
73	449171.95	2540422.11
76	449171.29	2540421.36
(15)		
79	449193.01	2540441.96
78	449193.67	2540442.72
77	449192.91	2540443.37
80	449192.26	2540442.62
(16)		
82	449222.97	2540473.74
81	449222.80	2540474.73
84	449221.81	2540474.55
83	449221.99	2540473.56
(17)		
94	449292.88	2540523.72
93	449292.22	2540524.46
96	449291.47	2540523.80
95	449292.14	2540523.06
(18)		
98	449320.27	2540544.82
97	449319.63	2540545.60
100	449318.86	2540544.96
99	449319.49	2540544.19
(19)		
102	449349.18	2540565.65
101	449348.54	2540566.42
104	449347.77	2540565.77
103	449348.42	2540565.00
(20)		
106	449380.08	2540587.69
105	449379.46	2540588.46
108	449378.68	2540587.85
107	449379.30	2540587.06
(21)		
110	449405.56	2540605.71
109	449404.95	2540606.50
112	449404.16	2540605.90
111	449404.76	2540605.10
(22)		
114	449433.88	2540625.37
113	449433.27	2540626.17
116	449432.48	2540625.56
115	449433.08	2540624.77
(23)		
117	449462.57	2540645.62
118	449461.73	2540645.09
119	449462.08	2540644.58
120	449462.90	2540645.15
(24)		
123	449499.58	2540669.23
124	449498.74	2540668.69
125	449499.03	2540668.21
126	449499.88	2540668.74
(25)		
130	449527.71	2540686.17
129	449527.28	2540686.86
132	449526.44	2540686.33
131	449526.86	2540685.65
(26)		
136	449548.31	2540698.56
133	449548.61	2540698.72
134	449548.07	2540699.57
135	449547.84	2540699.45
<b>Общая площадь сервитута (м<sup>2</sup>) 33</b>		



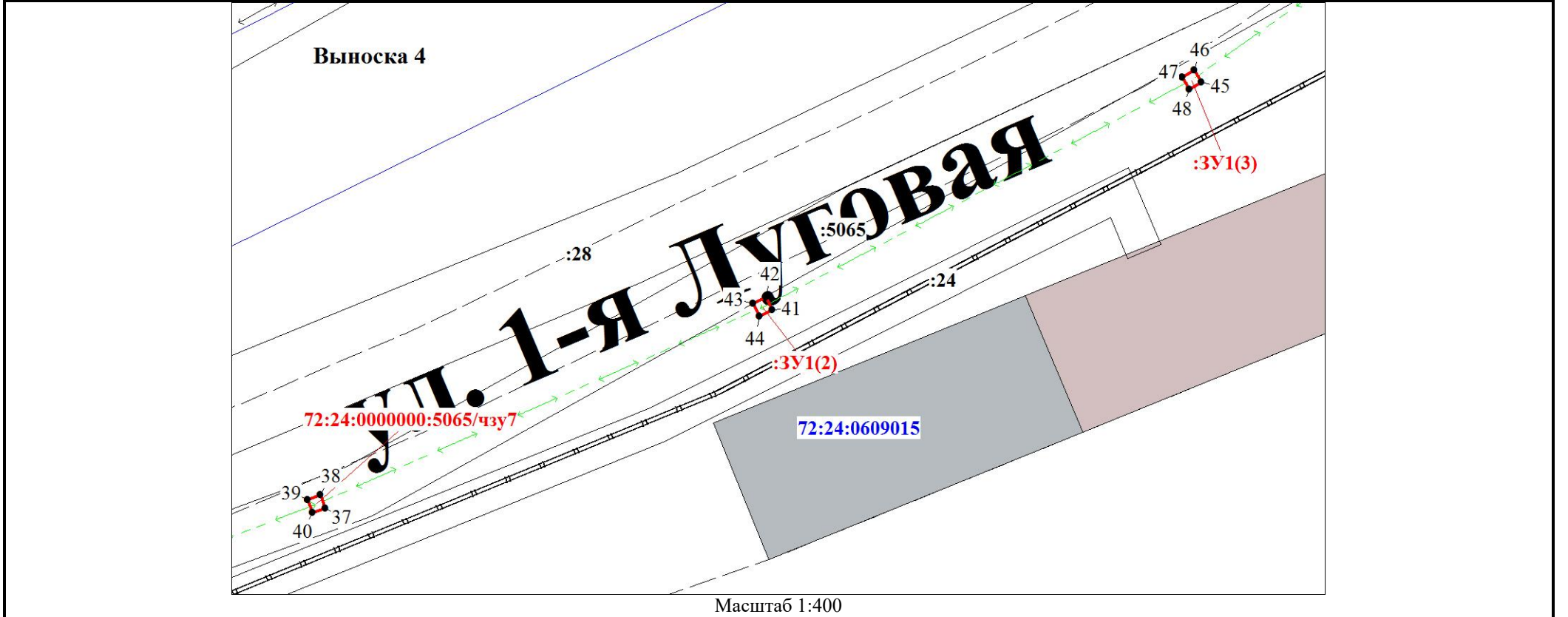
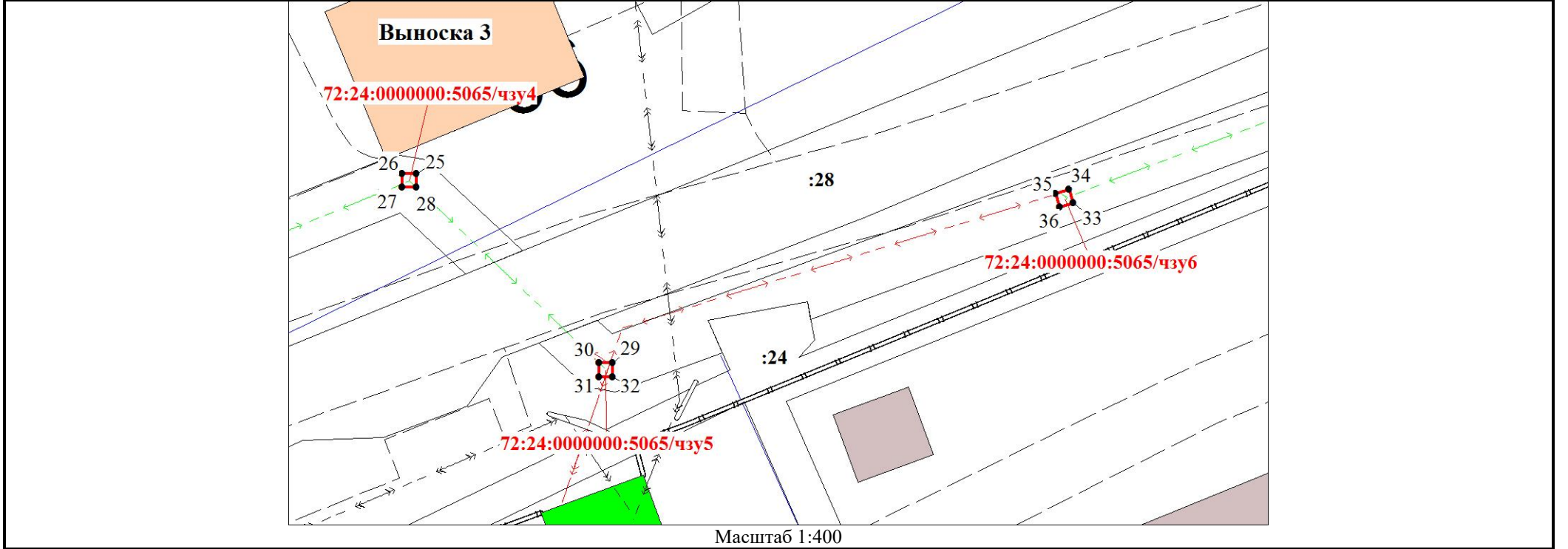
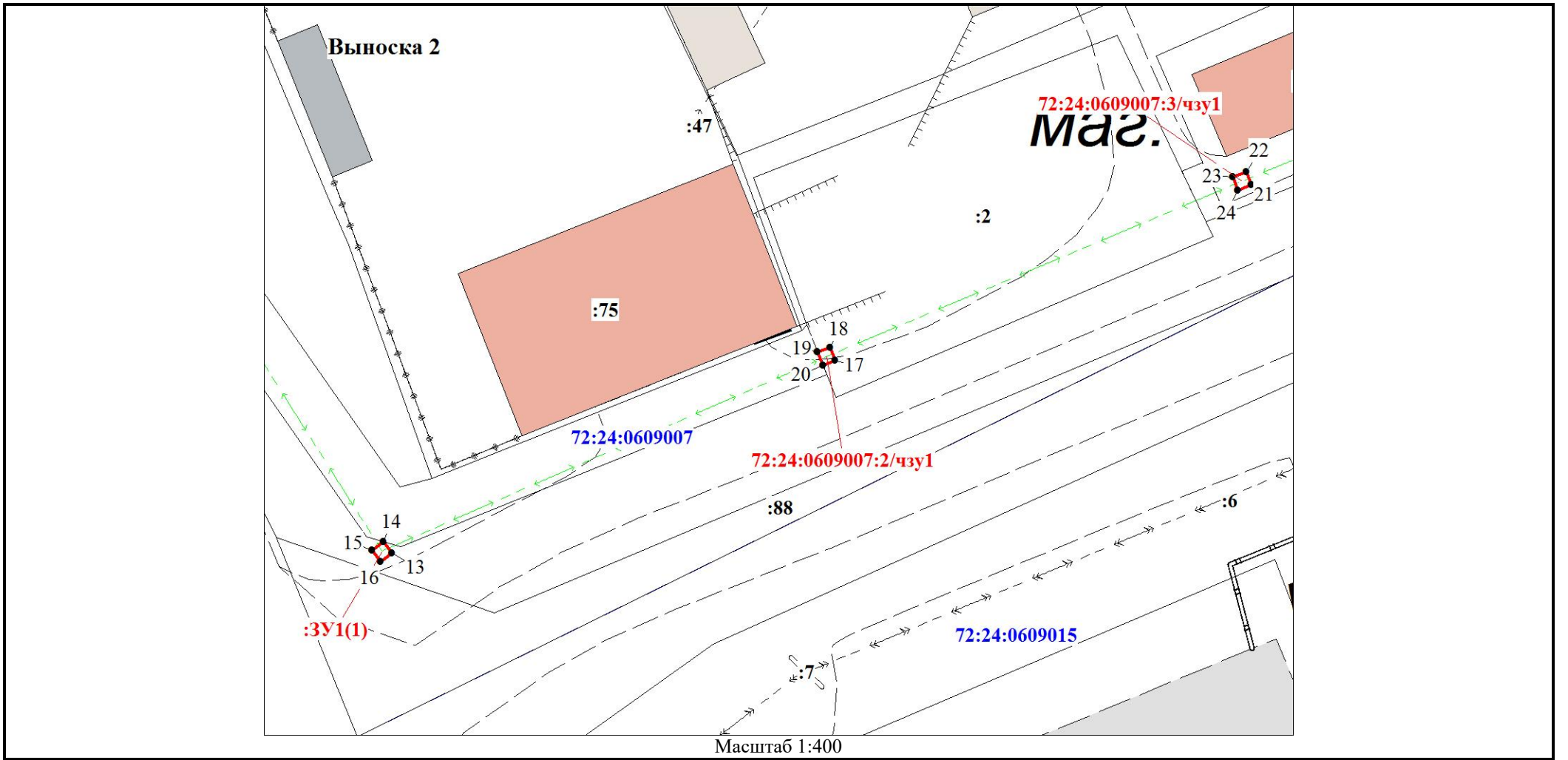
Масштаб 1 : 6000

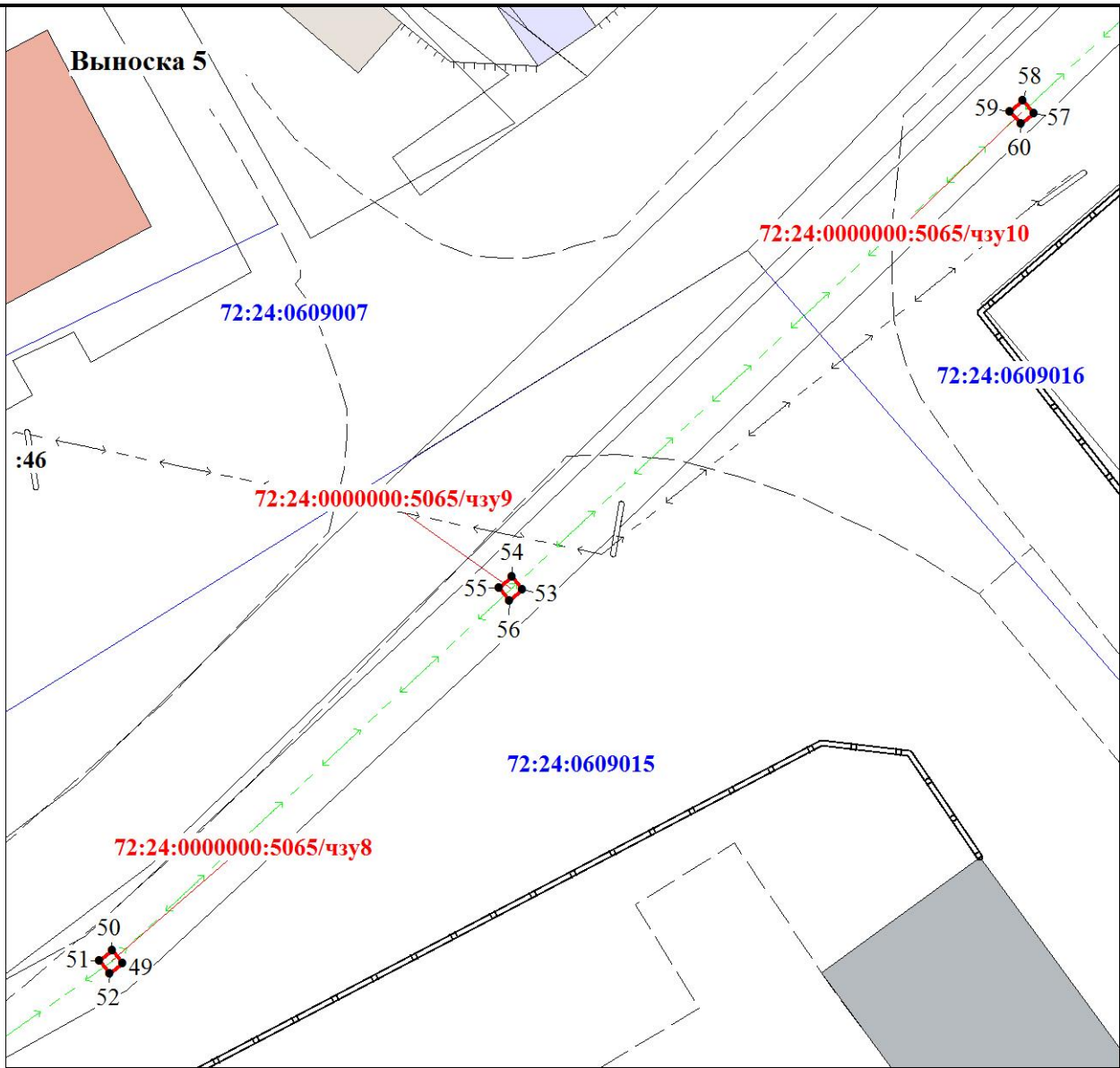
**Условные обозначения:**

- - граница земельного участка, установленная в соответствии с федеральным законодательством, включённая в ГКН
- - граница образуемого земельного участка
- :123 - обозначение кадастрового номера исходного земельного участка
- :3У1 - обозначение образуемого земельного участка
- - зона с особыми условиями использования территории

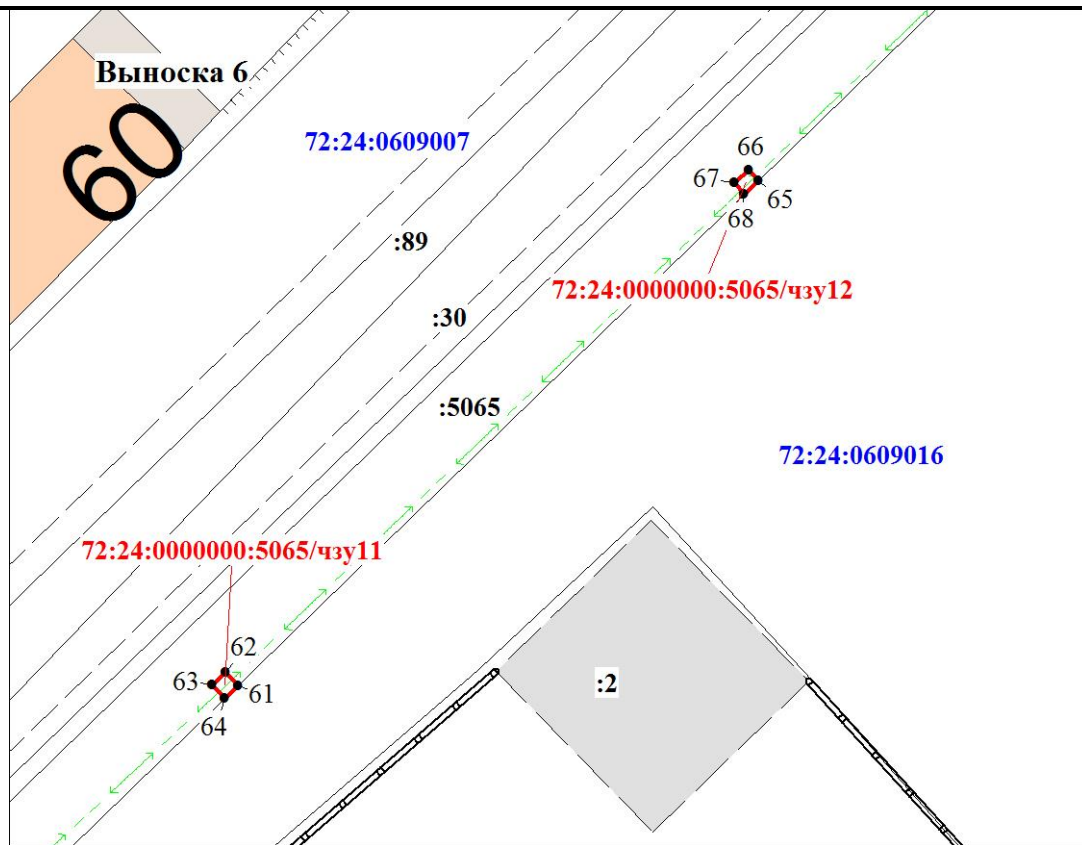


Масштаб 1:400

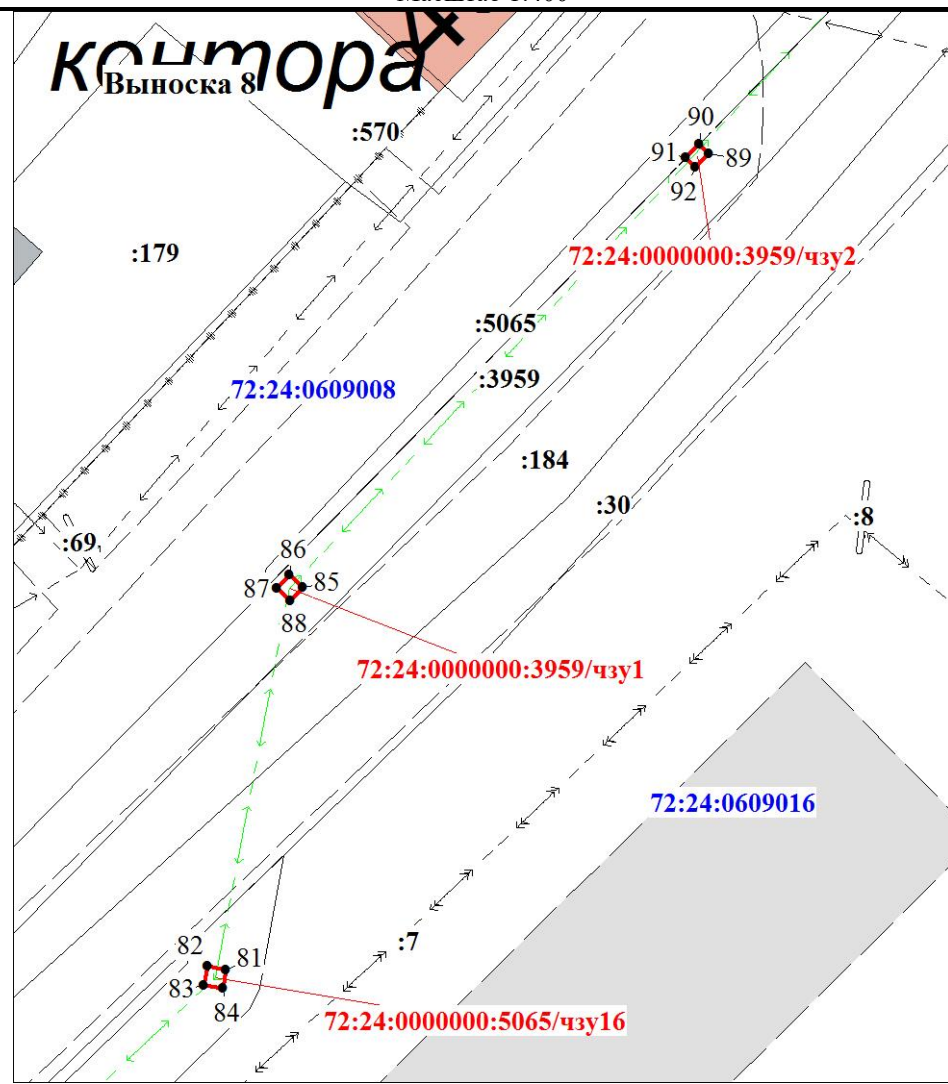
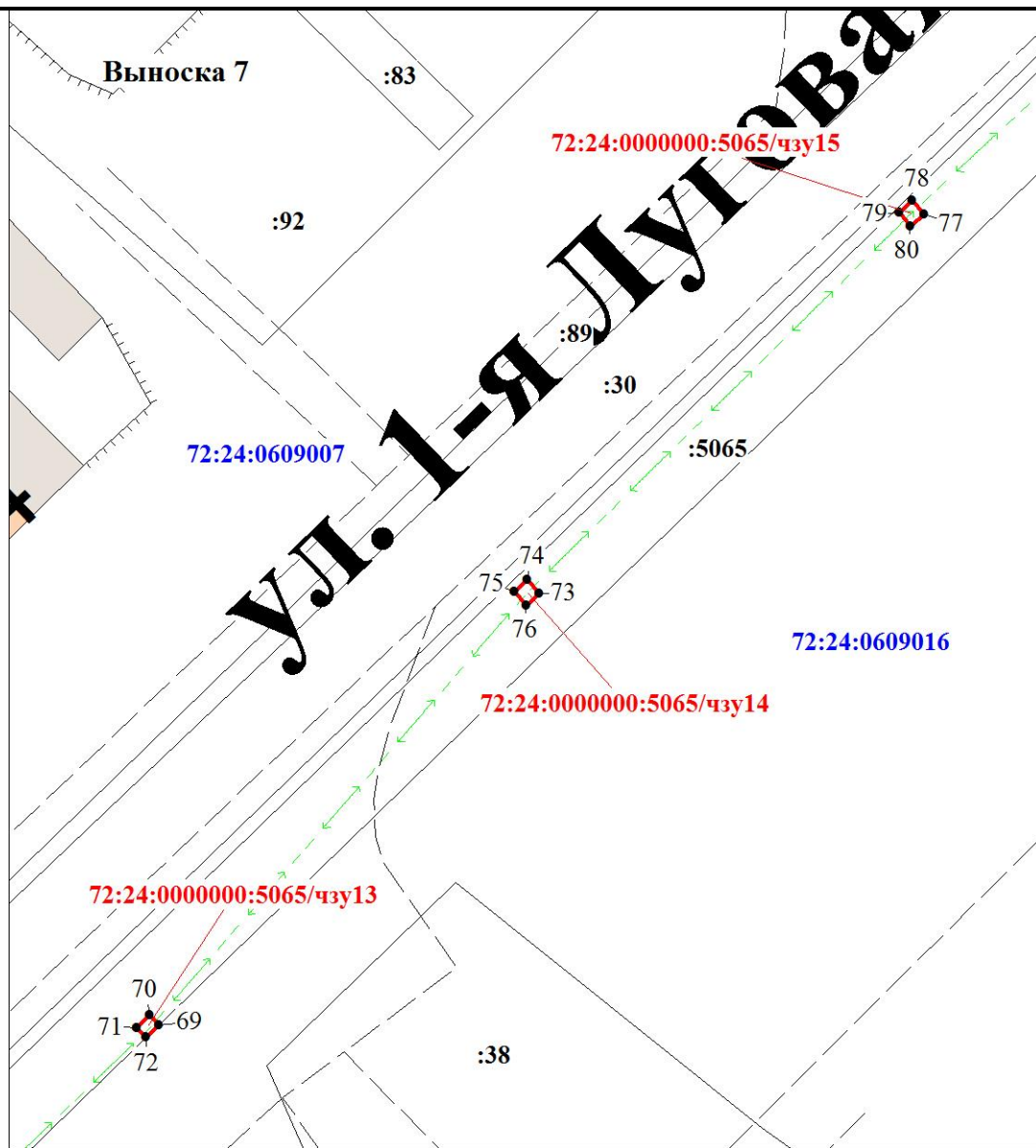


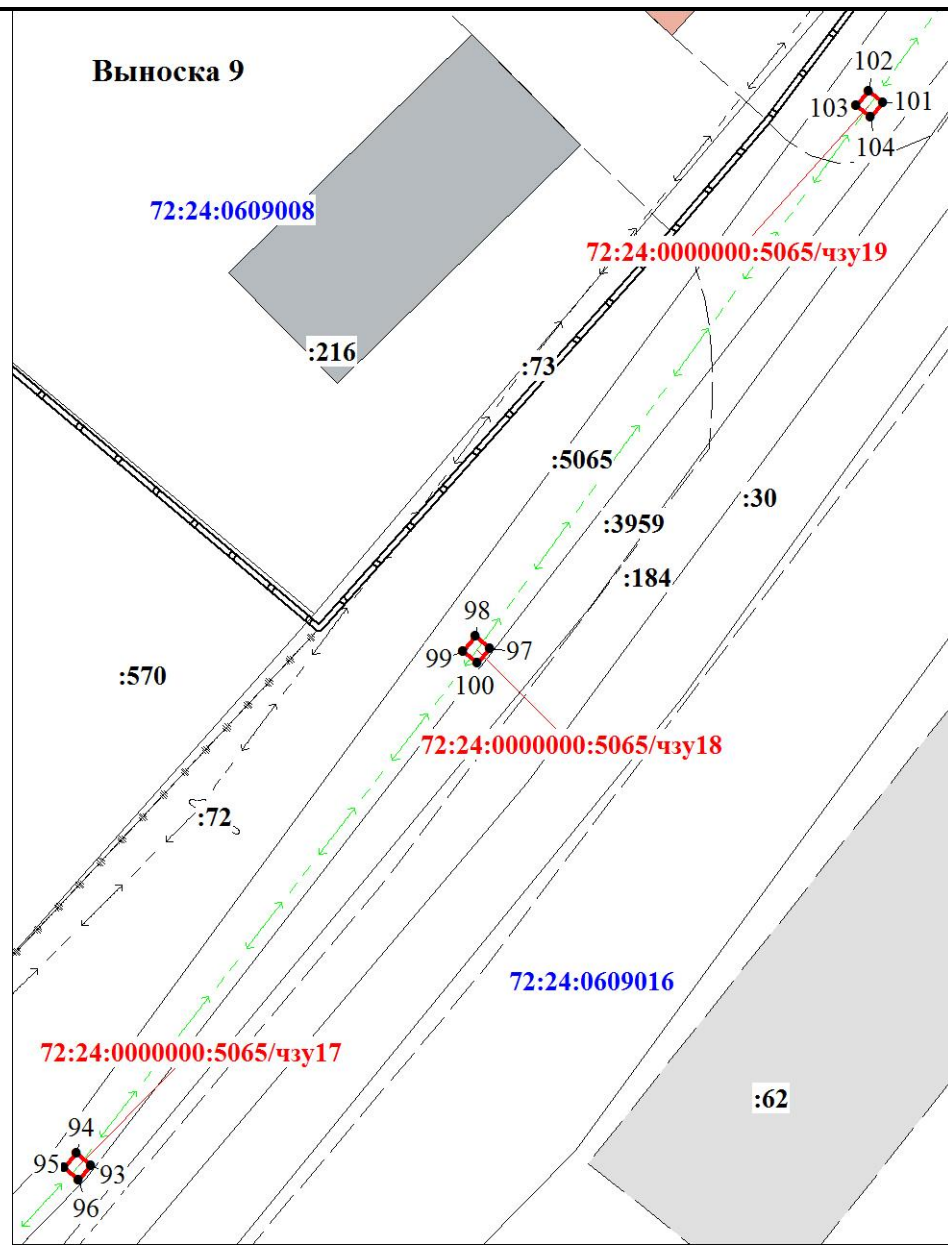


Масштаб 1:400

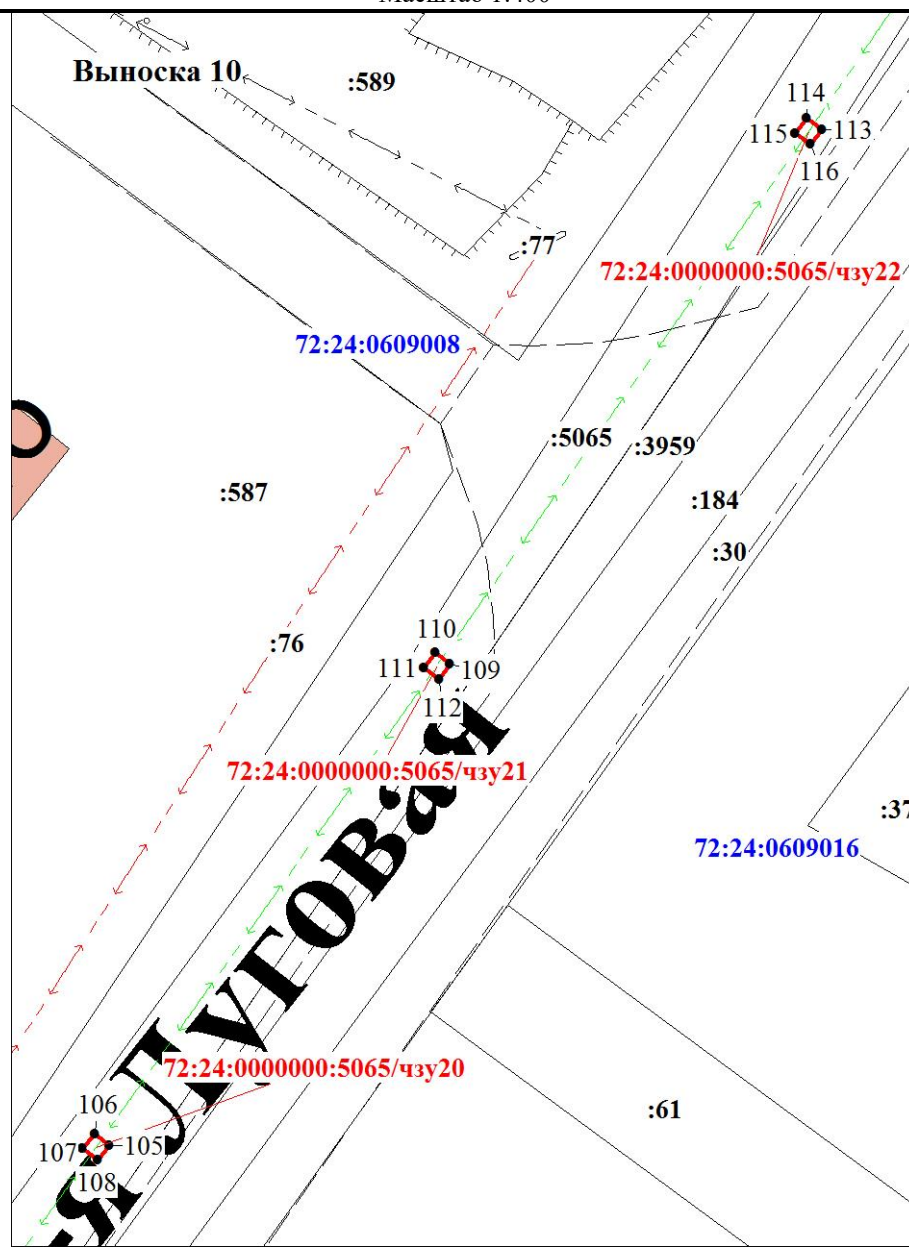


Масштаб 1:400

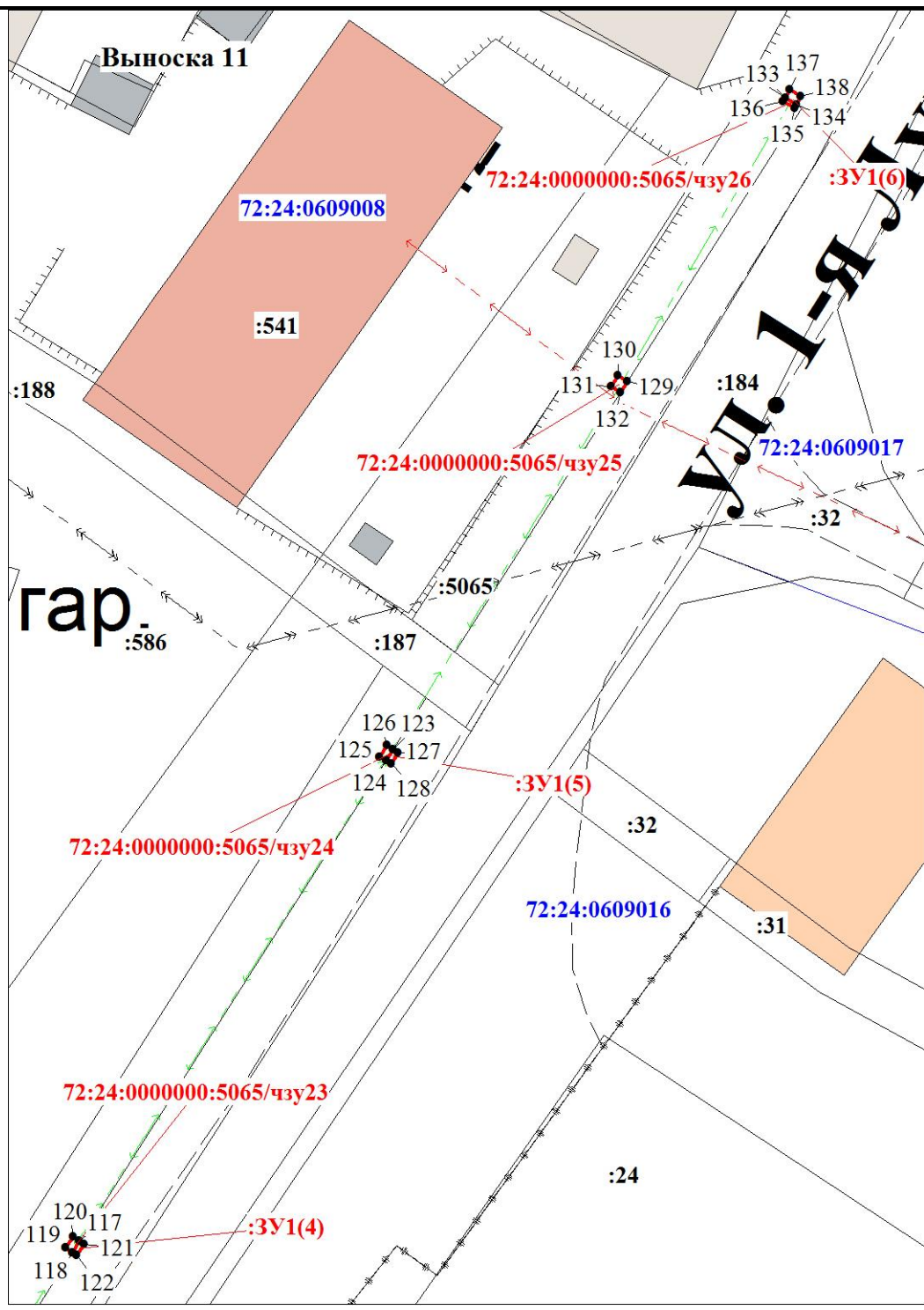




Масштаб 1:400



Масштаб 1:400



Масштаб 1:500