

Схема расположения границ публичного сервитута

Для размещения и эксплуатации сооружения ВЛ-0,4 кВ ТП-240 ф. Дружба,
расположенного по адресу: Тюменская область, город Тобольск, микрорайон "Анисимово", улица Дружбы

Кадастровый номер земельного участка: 72:24:0502001:219		
Обозначение на схеме: 72:24:0502001:219/чзУ1		
Разрешенное использование: для ведения личного подсобного хозяйства		
Площадь земельного участка (м ²) 1 000		
Площадь установления сервитута (м ²) 1		
Обозначение характерных точек границ	Координаты , м (МСК №2)	
	X	Y
1	2	3
8	456033.22	2542661.06
5	456033.22	2542662.06
6	456032.22	2542662.06
7	456032.22	2542661.06
Условный номер земельного участка : ЗУ1		
Площадь земельного участка (м ²) 2		
Обозначение характерных точек границ	Координаты , м (МСК №2)	
	X	Y
1	2	3
(1)		
27	456033.36	2542726.53
23	456033.36	2542727.34
24	456032.36	2542727.34
25	456032.36	2542726.55
26	456032.45	2542726.55
(2)		
39	456035.79	2542765.73
36	456035.79	2542766.73
37	456034.79	2542766.73
38	456034.79	2542765.73
Кадастровый номер земельного участка 72:24:0502001:37		

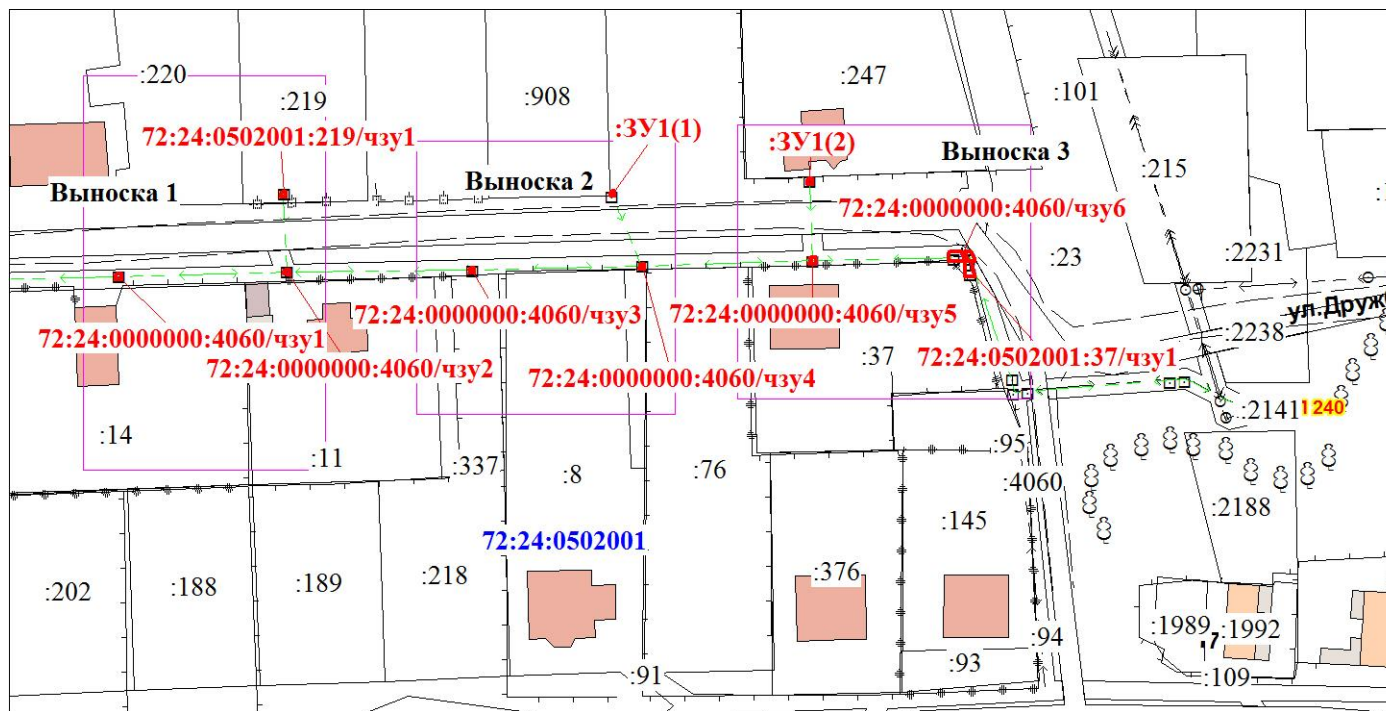
Обозначение на схеме: 72:24:0502001:37/чзУ1		
Разрешенное использование: под строительство двухэтажного индивидуального жилого дома		
Площадь земельного участка (м ²) 1 508		
Площадь установления сервитута (м ²) 5		
Обозначение характерных точек границ	Координаты , м (МСК №2)	
	X	Y
1	2	3
60	456019.41	2542796.98
55	456019.45	2542798.39
58	456016.44	2542799.15
59	456016.37	2542797.10
Кадастровый номер земельного участка 72:24:0000000:4060		
Обозначение на схеме: 72:24:0000000:4060/чзУ1		
Разрешенное использование: Земельный участок под строительство ВЛ-0.4кВ		
Площадь земельного участка (м ²) 6 610		
Площадь установления сервитута (м ²) 14		
Обозначение характерных точек границ	Координаты , м (МСК №2)	
	X	Y
1	2	3
(1)		
4	456016.85	2542628.25
1	456016.85	2542629.26
2	456015.85	2542629.26
3	456015.85	2542628.25
(2)		
10	456017.73	2542661.70
11	456017.73	2542662.70
12	456016.73	2542662.70
13	456016.73	2542662.19

14	456016.88	2542662.19
9	456016.88	2542661.70
(3)		
18	456017.64	2542698.51
19	456018.06	2542698.51
20	456018.06	2542699.51
21	456017.06	2542699.51
22	456017.06	2542698.51
15	456017.29	2542698.51
16	456017.29	2542698.69
17	456017.64	2542698.69
(4)		
31	456018.76	2542732.34
32	456018.93	2542732.34
33	456018.93	2542733.34
34	456017.93	2542733.34
35	456017.93	2542732.34
28	456018.36	2542732.34
29	456018.36	2542732.81
30	456018.76	2542732.81
(5)		
43	456019.92	2542766.15
44	456020.16	2542766.15
45	456020.16	2542767.46
46	456018.77	2542767.46
47	456018.77	2542766.15
40	456019.46	2542766.15
41	456019.46	2542766.65
42	456019.92	2542766.65
(6)		
57	456021.35	2542793.91
48	456021.35	2542796.42
49	456019.48	2542797.17
50	456019.67	2542797.67

51	456021.35	2542796.98
52	456021.35	2542798.33
53	456020.20	2542798.96

54	456019.46	2542798.98
55	456019.45	2542798.39
56	456019.34	2542793.94

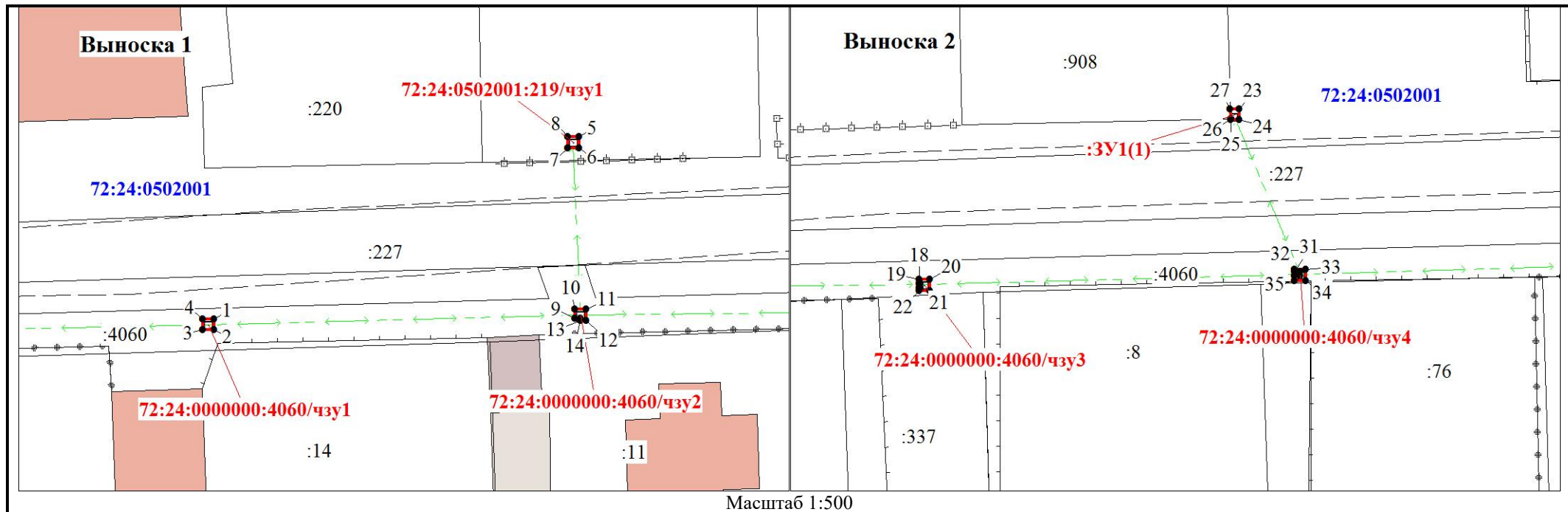
Общая площадь сервитута (м²) 22

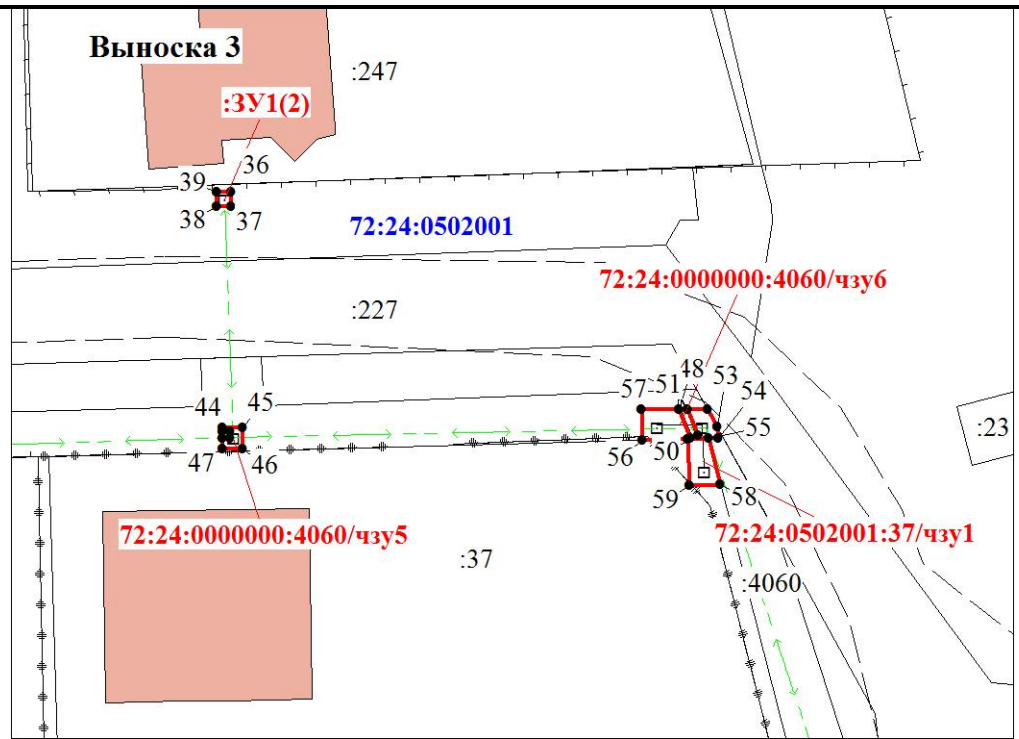


Масштаб 1 : 1500

Условные обозначения:

- граница земельного участка, установленная в соответствии с федеральным законодательством, включённая в ГКН
- граница образуемого земельного участка
- :123 - обозначение кадастрового номера исходного земельного участка
- :ЗУ1 - обозначение образуемого земельного участка
- - зона с особыми условиями использования территории





Масштаб 1:500