

Схема расположения границ публичного сервитута

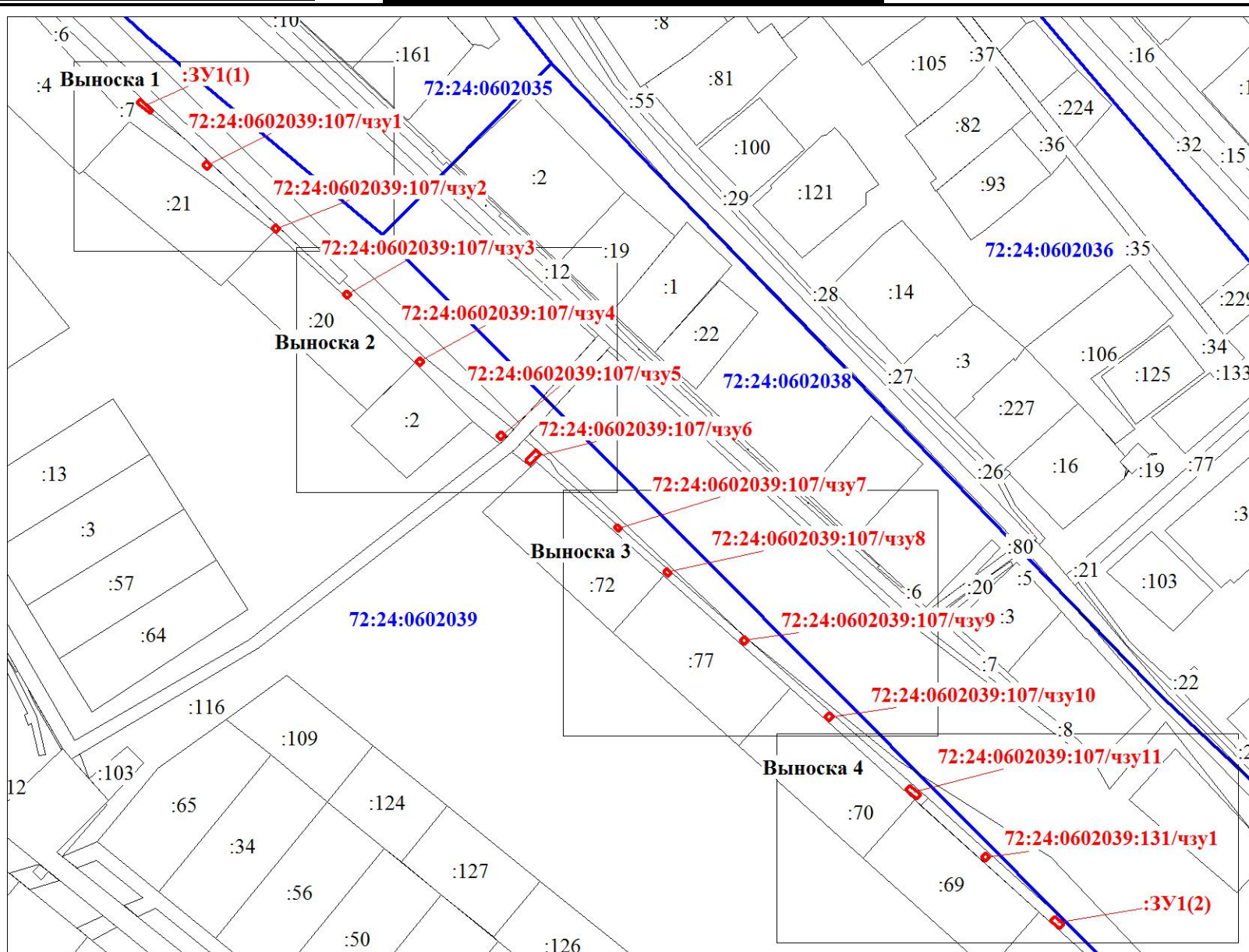
Для размещения и эксплуатации сооружения ВЛ-0,4 кВ, расположенного по адресу:

Тюменская область, город Тобольск, улица Басова, от опоры № 13 ВЛ-0,4 кВ КТП-238 ф. № 1 до границы земельных участков № 120 и № 126 по улице Басова, вл-30

Кадастровый номер земельного участка 72:24:0602039:107		
Обозначение на схеме: 72:24:0602039:107/чзу1		
Разрешенное использование: для строительства объекта "Строительство ВЛ-0,4кВ от опоры №13 ТП-238 ф.№1, до границы земельных участков по ул. Басова, №№ 120, 126 в г.Тобольске"		
Площадь земельного участка (м ²) 1 274		
Площадь установления сервитута (м ²) 53		
Обозначение характерных точек границ	Координаты , м (МСК №2)	
	X	Y
1	2	3
(1)		
6	451223.27	2539066.21
5	451221.96	2539067.72
8	451220.45	2539066.41
7	451221.77	2539064.90
(2)		
10	451201.71	2539089.62
9	451200.34	2539091.07
12	451198.92	2539089.85
11	451200.24	2539088.33
(3)		
14	451179.19	2539113.71
13	451177.88	2539115.21
16	451176.44	2539113.96
15	451177.79	2539112.48
(4)		
18	451156.56	2539138.35
17	451155.25	2539139.86
20	451153.74	2539138.55
19	451155.05	2539137.04
(5)		

22	451131.26	2539166.05
21	451129.95	2539167.56
24	451128.44	2539166.25
23	451129.76	2539164.73
(6)		
25	451123.69	2539179.63
28	451120.18	2539176.09
27	451121.61	2539174.67
26	451125.11	2539178.23
(7)		
31	451098.68	2539204.65
30	451099.65	2539205.50
29	451098.34	2539207.00
32	451097.37	2539206.17
(8)		
35	451083.58	2539221.33
34	451084.84	2539222.42
33	451083.52	2539223.92
36	451082.27	2539222.83
(9)		
38	451061.84	2539248.62
37	451060.53	2539250.15
40	451059.05	2539248.85
39	451060.36	2539247.35
(10)		
42	451035.76	2539277.52
41	451034.45	2539279.02
44	451032.94	2539277.71
43	451034.25	2539276.21
(11)		
47	451009.56	2539303.67
46	451011.09	2539304.96
45	451008.01	2539308.72
48	451006.48	2539307.44

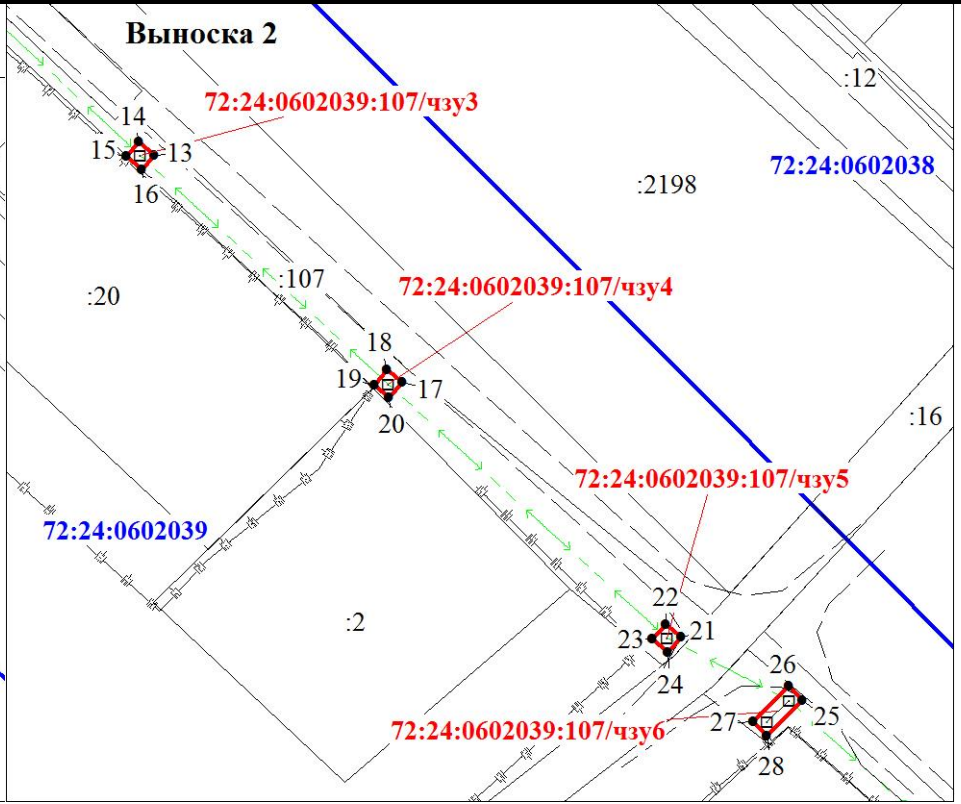
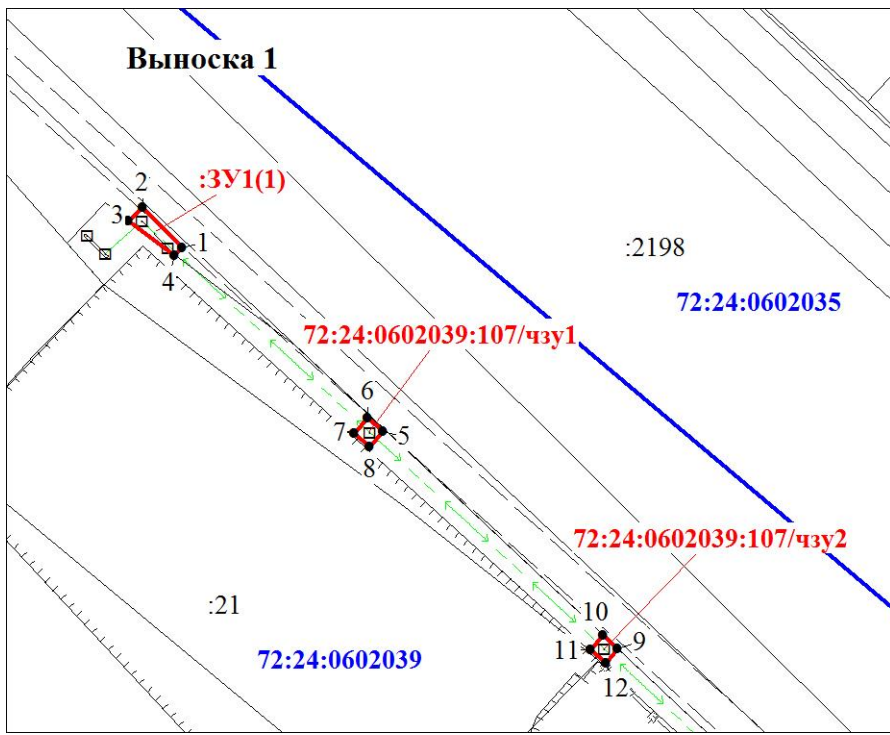
Кадастровый номер земельного участка 72:24:0602039:131		
Обозначение на схеме: 72:24:0602039:131/чзу1		
Разрешенное использование: для реконструкции и строительства ЛЭП-0.4 кВ		
Площадь земельного участка (м ²) 203		
Площадь установления сервитута (м ²) 4		
Обозначение характерных точек границ	Координаты , м (МСК №2)	
	X	Y
1	2	3
(1)		
50	450988.17	2539330.63
49	450986.86	2539332.13
52	450985.35	2539330.83
51	450986.66	2539329.31
Условный номер земельного участка :ЗУ1		
Площадь земельного участка (м ²) 16		
Обозначение характерных точек границ	Координаты , м (МСК №2)	
	X	Y
1	2	3
(1)		
3	451242.90	2539042.44
2	451244.24	2539043.80
1	451240.17	2539047.76
4	451239.46	2539047.04
(2)		
55	450965.19	2539352.76
54	450966.62	2539354.17
53	450964.13	2539357.25
56	450962.56	2539356.00
Общая площадь сервитута (м²) 73		



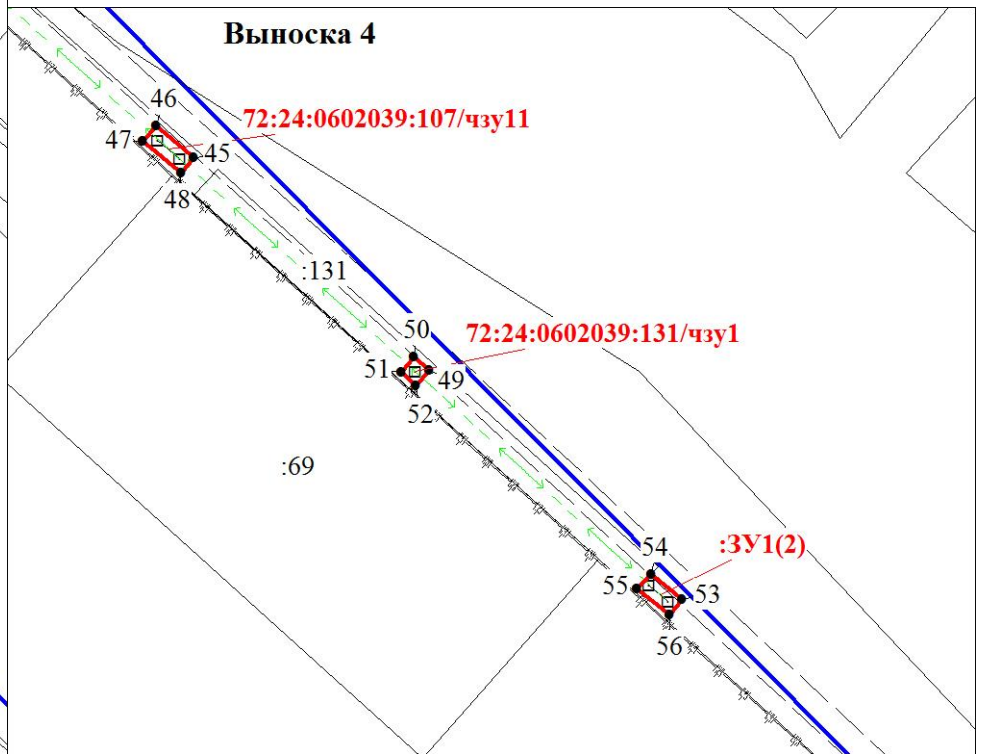
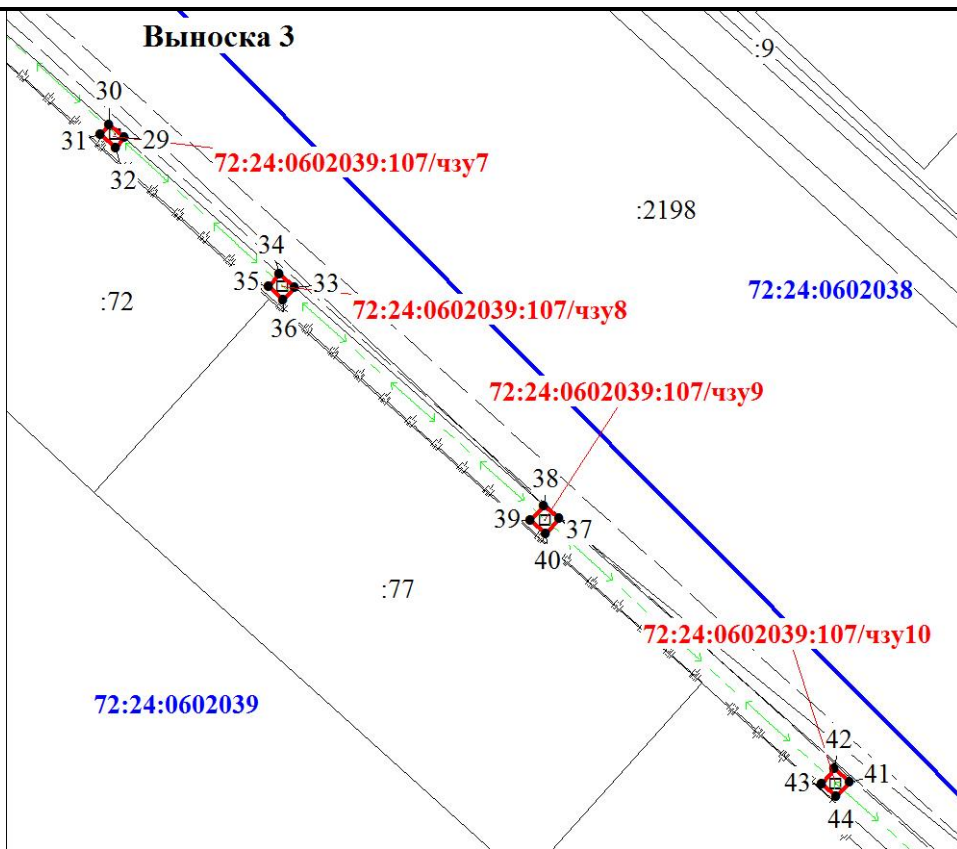
Масштаб 1 : 2000

Условные обозначения:

- граница земельного участка, установленная в соответствии с федеральным законодательством, включенная в ГКН
- граница образуемого земельного участка
- :123 - обозначение кадастрового номера исходного земельного участка
- :ЗУ1 - обозначение образуемого земельного участка
- зона с особыми условиями использования территории



Масштаб 1:750



Масштаб 1:750