МУНИЦИПАЛЬНОЕ АВТОНОМНОЕ УЧРЕЖДЕНИЕ
ГОРОДА ТОБОЛЬСКА
АРХИТЕКТУРА И ГРАДОСТРОИТЕЛЬСТВО

Свидетельство №11531 от 24 августа 2016г.

Заказчик - ООО "СИБУР Тобольск"

Проект планировки территории и проект межевания территории части квартала №2 Восточного промышленного района в г. Тобольске

Проект планировки территории (основная часть)

СИБТ.21687 - ПП - ОЧ

Том 2

2018

МУНИЦИПАЛЬНОЕ АВТОНОМНОЕ УЧРЕЖДЕНИЕ
ГОРОДА ТОБОЛЬСКА
"АРХИТЕКТУРА И ГРАДОСТРОИТЕЛЬСТВО"

Свидетельство №11531 от 24 августа 2016г.

Заказчик - ООО "СИБУР Тобольск"

Проект планировки территории и проект межевания территории части квартала №2 Восточного промышленного района в г. Тобольске

Проект планировки территории (основная часть)

СИБТ.21687 - ПП - ОЧ

Том 2

Директор П.Е. Квашнин

ГИП А.М. Панченко

2018

Обозначение	Наименование	Примечание
СИБТ.21687 - ПП - ОЧ	Графическая часть	
- ПП - ОЧ - 1.1	Чертеж границ зон планируемого размещения	
	линейных объектов (начало) М 1:2000	
- ПП - ОЧ - 1.2	Чертеж границ зон планируемого размещения	
	линейных объектов (окончание) М 1:2000	
- ПП - ОЧ - 2.1	Чертеж границ зон планируемого размещения	
	линейных объектов, подлежащих переустройству	
	(начало) М 1:2000	
- ПП - ОЧ - 2.2	Чертеж границ зон планируемого размещения	
	линейных объектов, подлежащих переустройству	
	(окончание) М 1:2000	
- ПП - ОЧ - 3	Основной чертеж проекта межевания	
	территории М 1:2000	

ВЗАМ.ИНВ.N°

ДАТА И ПОДПИСЬ

ИНВ.N°ПОДЛ.

ИЗМ.	КОЛ.УЧ.	ЛИСТ	N°ДОК.	ПОДПИСЬ	ДАТА
ГИП		Панченко			06.18
Архитектор		Галимов			06.18
Разраб.		Байдашин			06.18

СИБТ.21687 - ПП - ОЧ

Содержание

СТАДИЯ	ЛИСТ	ЛИСТОВ
ПП		1

МУНИЦИПАЛЬНОЕ АВТОНОМНОЕ УЧРЕЖДЕНИЕ ГОРОДА ТОБОЛЬСКА
АРХИТЕКТУРА И ГРАДОСТРОИТЕЛЬСТВО

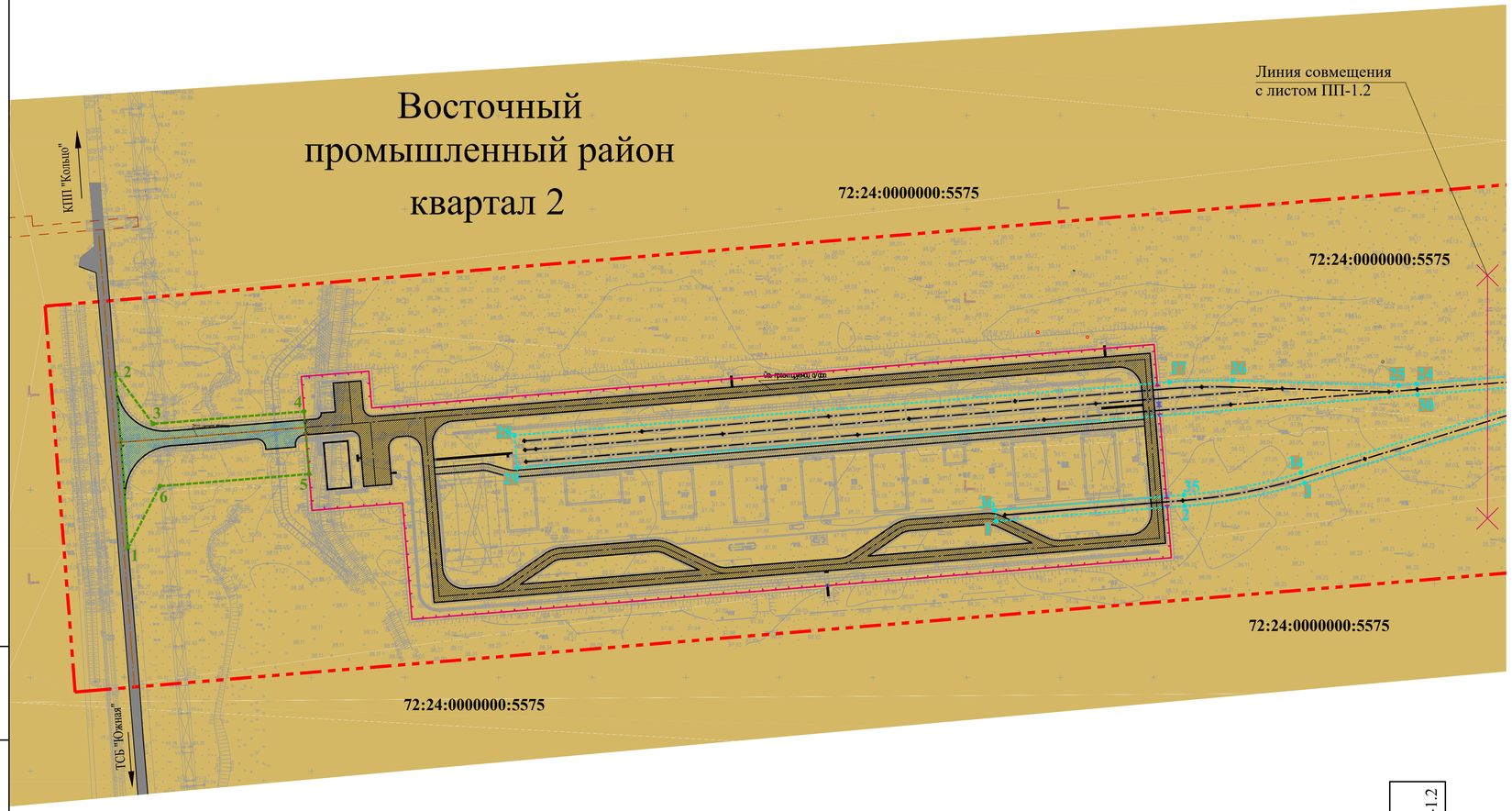

Условные обозначения:

- Граница территории, в отношении которой осуществляется подготовка проекта планировки
- Границы существующих земельных участков, учтенных в ЕГРН
- Проектируемый линейный объект – железнодорожные пути
- Проектируемый линейный объект – подъездная автодорога (частная автомобильная дорога необщего пользования IV категории)
- Ограждение контейнерного терминала
- Граница зоны планируемого размещения линейного объекта (железнодорожные пути)
- Граница зоны планируемого размещения линейного объекта – подъездная автодорога (частная автомобильная дорога необщего пользования IV категории)
- Внутриплощадочные проезды (проектируемые)
- Существующая автомобильная дорога (частная автомобильная дорога необщего пользования IV категории)
- 5 Номера характерных точек границы зоны планируемого размещения линейного объекта (железнодорожные пути)
- 5 Номера характерных точек границы зоны планируемого размещения линейного объекта (частная автомобильная дорога общего пользования IV категории)
- Зона производственная и коммунально-складская ПР 306

лист ПП -1.1

лист ПП -1.2

Изм.	Кол. уч	Лист	N док	Подпись	Дата	СИБТ.21687 - ПП - ОЧ			
						Проект планировки территории и проект межевания территории части квартала №2 Восточного промышленного района в г. Тобольске			
Архитектор		Галимов			06.18	Проект планировки территории (основная часть)	Стадия	Лист	Листов
ГИП		Панченко			06.18		ПП	1.1	
						Чертеж границ зон планируемого размещения линейных объектов (начало) М 1:2000	МУНИЦИПАЛЬНОЕ АВТОНОМНОЕ УЧРЕЖДЕНИЕ ГОРОДА ТОБОЛЬСКА АРХИТЕКТУРА И ГРАДОСТРОИТЕЛЬСТВО		

Взам. Инв. N°

Подп. и дата

Инв. N° подл.

Формат А4х3



Ведомость координат характерных точек границ зон планируемого размещения линейных объектов

N на плане	Координаты x	Координаты y
	Координаты (ж/д пути)	
1	456483.44	2551465.77
2	456491.61	2551566.60
3	456503.79	2551630.45
4	456545.06	2551765.83
5	456552.54	2551795.90
6	456564.31	2551856.56
7	456566.88	2551890.90
8	456560.05	2552167.83
9	456863.93	2552167.94
10	456710.27	2552180.38
11	456677.01	2552184.94
12	456646.44	2552190.86
13	456631.28	2552192.94
14	456631.39	2552196.35
15	457192.65	2552150.92
16	457192.42	2552147.51
17	457177.33	2552147.89
18	457146.16	2552146.95

N на плане	Координаты x	Координаты y
	Координаты (ж/д пути)	
19	457112.41	2552147.85
20	456923.52	2552163.12
21	456859.82	2552160.34
22	456574.13	2551888.81
23	456568.76	2551840.01
24	456556.64	2551690.50
25	456555.86	2551680.89
26	456558.52	2551591.97
27	456557.67	2551558.37
28	456529.29	2551208.49
29	456511.85	2551209.91
30	456550.86	2551690.97
31	456560.03	2551804.05
32	456558.23	2551794.80
33	456550.61	2551764.13
34	456509.34	2551628.76
35	456497.39	2551566.13
36	456489.22	2551465.30

N на плане	Координаты x	Координаты y
	Координаты (автомобильная дорога)	
1	456468.84	2551001.90
2	456562.39	2550995.31
3	456535.36	2551015.39
4	456541.99	2551096.08
5	456508.56	2551098.79
6	456502.09	2551019.09

Условные обозначения:

- Граница территории, в отношении которой осуществляется подготовка проекта планировки
- Границы существующих земельных участков, учтенных в ЕГРН
- Проектируемый линейный объект – железнодорожные пути
- Проектируемый линейный объект – подъездная автодорога (частная автомобильная дорога необщего пользования IV категории)
- Ограждение контейнерного терминала
- Граница зоны планируемого размещения линейного объекта (железнодорожные пути)
- Граница зоны планируемого размещения линейного объекта – подъездная автодорога (частная автомобильная дорога необщего пользования IV категории)
- Внутриплощадочные проезды (проектируемые)
- Существующая автомобильная дорога (частная автомобильная дорога необщего пользования IV категории)
- 5 Номера характерных точек границы зоны планируемого размещения линейного объекта (железнодорожные пути)
- 5 Номера характерных точек границы зоны планируемого размещения линейного объекта (частная автомобильная дорога общего пользования IV категории)
- Зона производственная и коммунально-складская ПР 306

Изм.	Кол. уч	Лист	N док	Подпись	Дата
Архитектор		Галимов			06.18
ГИП		Панченко			06.18

СИБТ.21687 - ПП - ОЧ

Проект планировки территории и проект межевания территории части квартала №2 Восточного промышленного района в г. Тобольске

Проект планировки территории (основная часть)

Стадия	Лист	Листов
ПП	1.2	

Чертеж границ зон планируемого размещения линейных объектов (окончание) М 1:2000

МУНИЦИПАЛЬНОЕ АВТОНОМНОЕ УЧРЕЖДЕНИЕ ГОРОДА ТОБОЛЬСКА АРХИТЕКТУРА И ГРАДОСТРОИТЕЛЬСТВО

Взам. Инв. N°

Подп. и дата

Инв. N° подл.

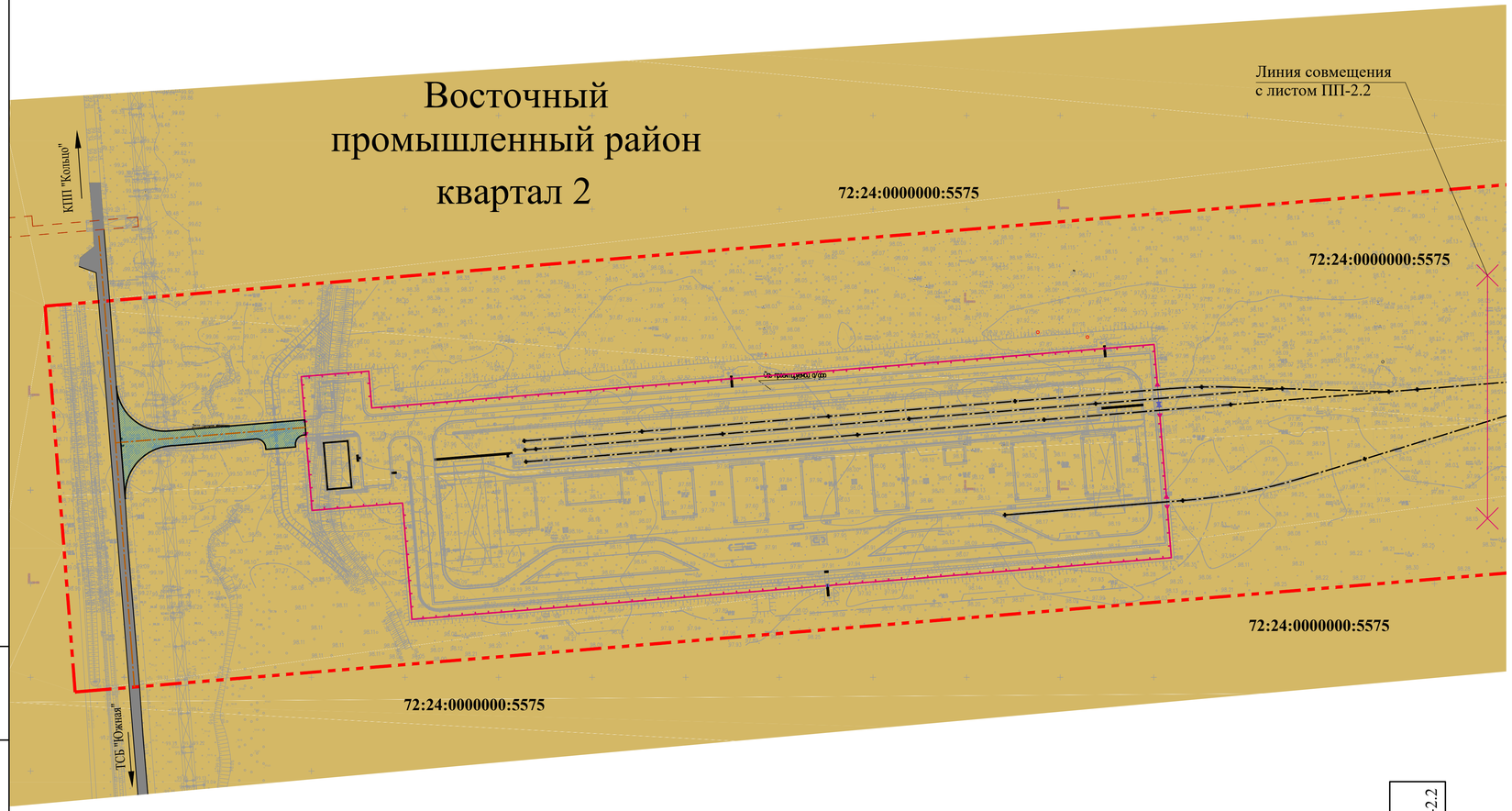

Условные обозначения:

- Граница территории, в отношении которой осуществляется подготовка проекта планировки
- Границы существующих земельных участков, учтенных в ЕГРН
- Проектируемый линейный объект – железнодорожные пути
- Проектируемый линейный объект – подъездная автодорога (частная автомобильная дорога необщего пользования IV категории)
- Ограждение контейнерного терминала
- Зона производственная и коммунально-складская ПР 306

лист ПП -2.1

лист ПП -2.2

Изм.	Кол. уч	Лист	N док	Подпись	Дата
Архитектор		Галимов			06.18
ГИП		Панченко			06.18

СИБТ.21687 - ПП - ОЧ

Проект планировки территории и проект межевания территории части квартала №2 Восточного промышленного района в г. Тобольске

Проект планировки территории (основная часть)

Стадия	Лист	Листов
ПП	2.1	

Чертеж границ зон планируемого размещения линейных объектов, подлежащих переустройству (начало) М 1:2000

МУНИЦИПАЛЬНОЕ АВТОНОМНОЕ УЧРЕЖДЕНИЕ ГОРОДА ТОБОЛЬСКА
АРХИТЕКТУРА И ГРАДОСТРОИТЕЛЬСТВО

Взам. Инв. N°

Подп. и дата

Инв. N° подл.

Ведомость координат характерных точек границ зон планируемого размещения линейных объектов, подлежащих переустройству

N на плане	Координаты	
	x	y
	Координаты (ж/д пути)	
1	456619.10	2552194.01
2	456682.57	2552188.45
3	456683.09	2552194.86
4	456619.58	2552200.01
5	457146.56	2552151.00
6	457233.95	2552143.57
7	457234.47	2552149.96
8	457147.04	2552156.85

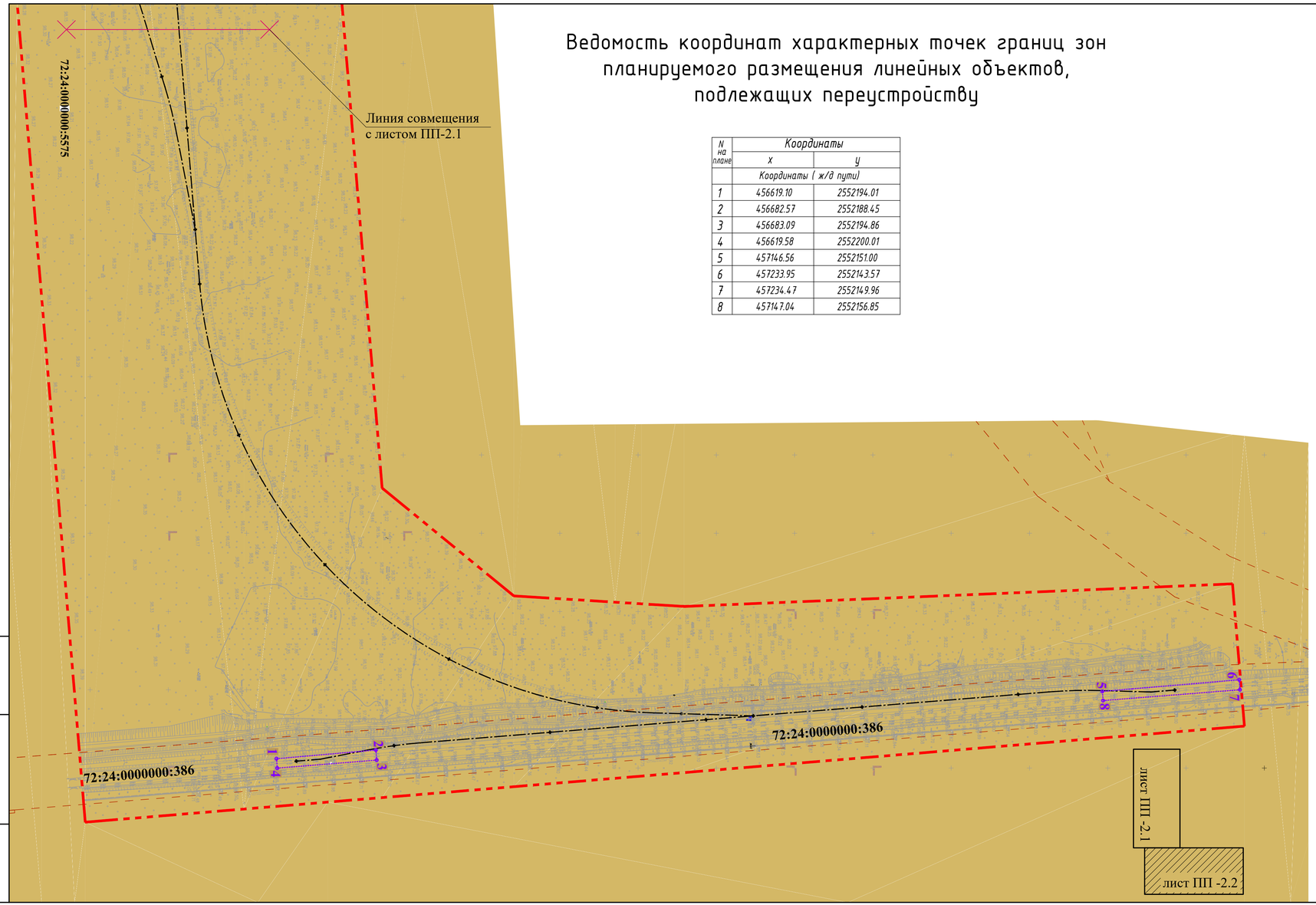

Условные обозначения:

- Граница территории, в отношении которой осуществляется подготовка проекта планировки
- Границы существующих земельных участков, учтенных в ЕГРН
- Проектируемый линейный объект – железнодорожные пути
- Проектируемый линейный объект – подъездная автодорога (частная автомобильная дорога необщего пользования IV категории)
- Граница зоны планируемого размещения линейного объекта, подлежащего переустройству
- 5 Номера характерных точек границы зоны планируемого размещения линейного объекта, подлежащего переустройству
- Зона производственная и коммунально-складская ПР 306

Изм.	Кол. уч	Лист	N док	Подпись	Дата
Архитектор		Галимов			06.18
ГИП		Панченко			06.18

СИБТ.21687 - ПП - ОЧ

Проект планировки территории и проект межевания территории части квартала №2 Восточного промышленного района в г. Тобольске

Проект планировки территории (основная часть)

Стадия	Лист	Листов
ПП	2.2	

Чертеж границ зон планируемого размещения линейных объектов, подлежащих переустройству (окончание) М 1:2000

МУНИЦИПАЛЬНОЕ АВТОНОМНОЕ УЧРЕЖДЕНИЕ ГОРОДА ТОБОЛЬСКА АРХИТЕКТУРА И ГРАДОСТРОИТЕЛЬСТВО

Взам. Инв. N°

Подп. и дата

Инв. N° подл.

Выноска 1



Выноска 2

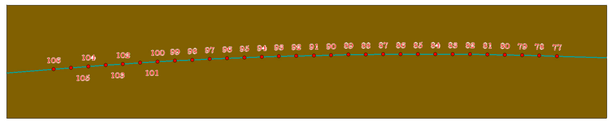

Выноска 3

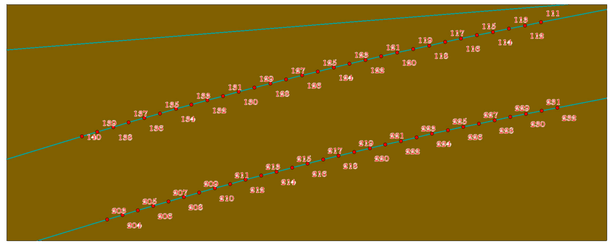

Выноска 4

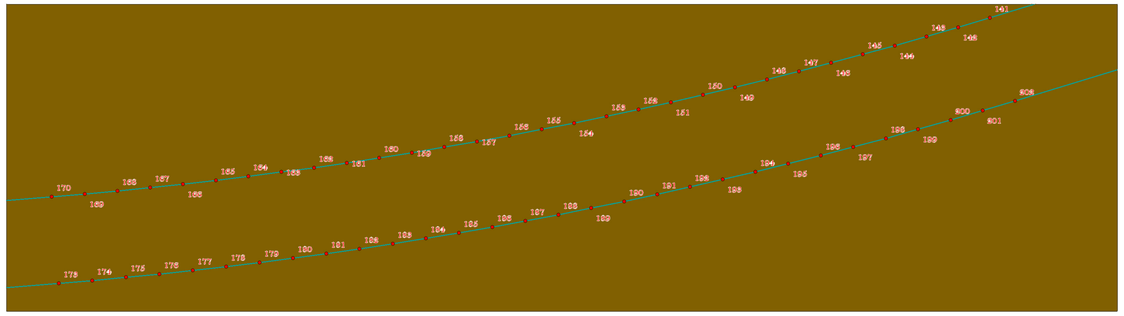

Выноска 5



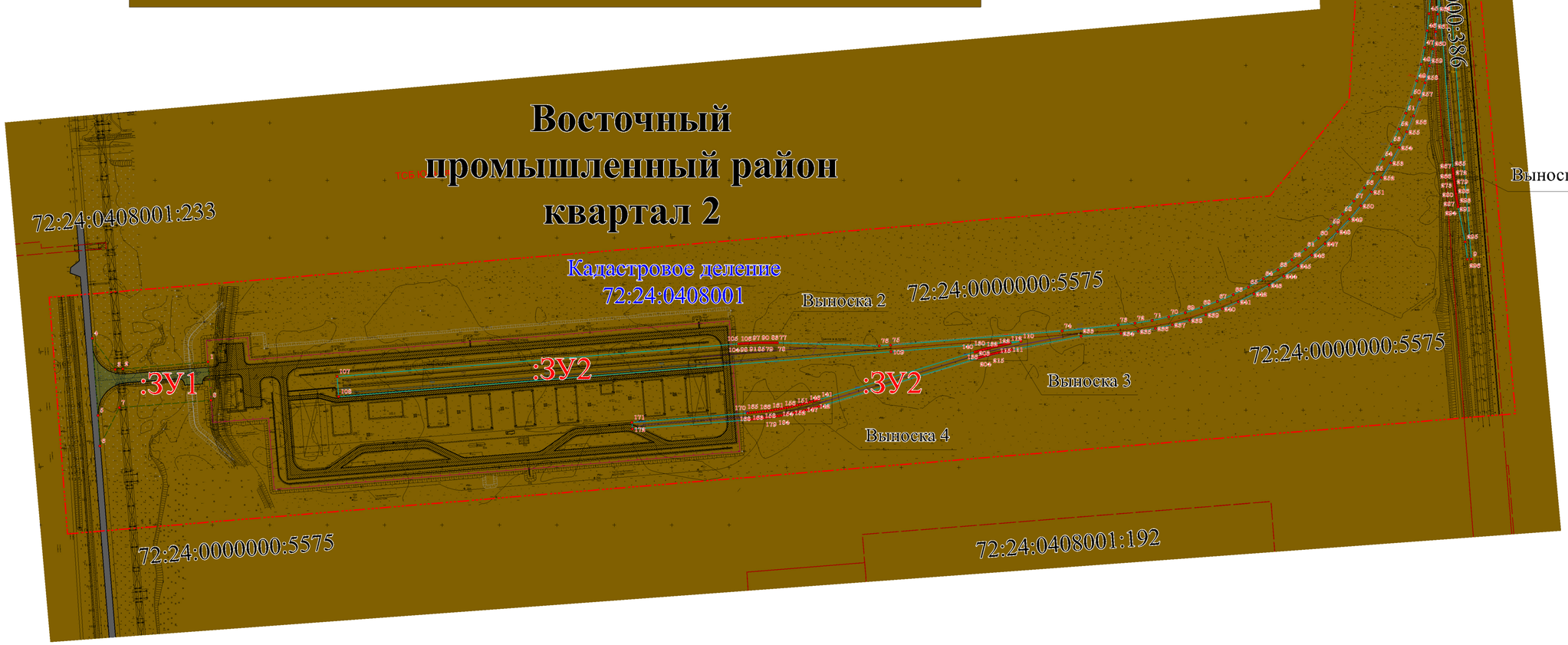

Условные обозначения

- Граница территории, в отношении которой осуществляется подготовка проекта межевания
- Номера характерных точек границы планируемых объектов
- Границы существующих земельных участков, учтенных в ЕГРН
- Предлагаемые к формированию земельный участок для планируемого размещения линейного объекта (железнодорожные пути)
- Предлагаемые к формированию земельный участок для планируемого размещения линейного объекта (подъездная автодорога)
- Ограждение контейнерного терминала
- Внутриплощадочные проезды (проектируемые)
- Внутриплощадочные проезды (проектируемые)
- Существующая автомобильная дорога (частная автомобильная дорога необщего пользования IV категории)
- Проектируемый линейный объект - подъездная автодорога (частная автомобильная дорога необщего пользования IV категории)
- Зоны с особым условием использования территории
- Зона производственная и коммунально-складская ПР 306

Изм.	Кол.уч.	Лист	Изм.	Подп.	Дата	СИБТ.21687-ПМ-ОЧ		
						Проект планировки территории и проект межевания территории части квартала №2 Восточного промышленного района в г. Тобольске		
Разработал		Байдашин А.Г.			06.18	Проект межевания территории (Основная часть)	Стадия	Лист	Листов
ГИП		Горовая С.Г.			06.18		ПМ	3	
						Чертеж обоснования проекта межевания территории (начало) М 1:2000	МУНИЦИПАЛЬНОЕ АВТОНОМНОЕ УЧРЕЖДЕНИЕ ГОРОДА ТОБОЛЬСКА АРХИТЕКТУРА И ГРАДОСТРОИТЕЛЬСТВО	