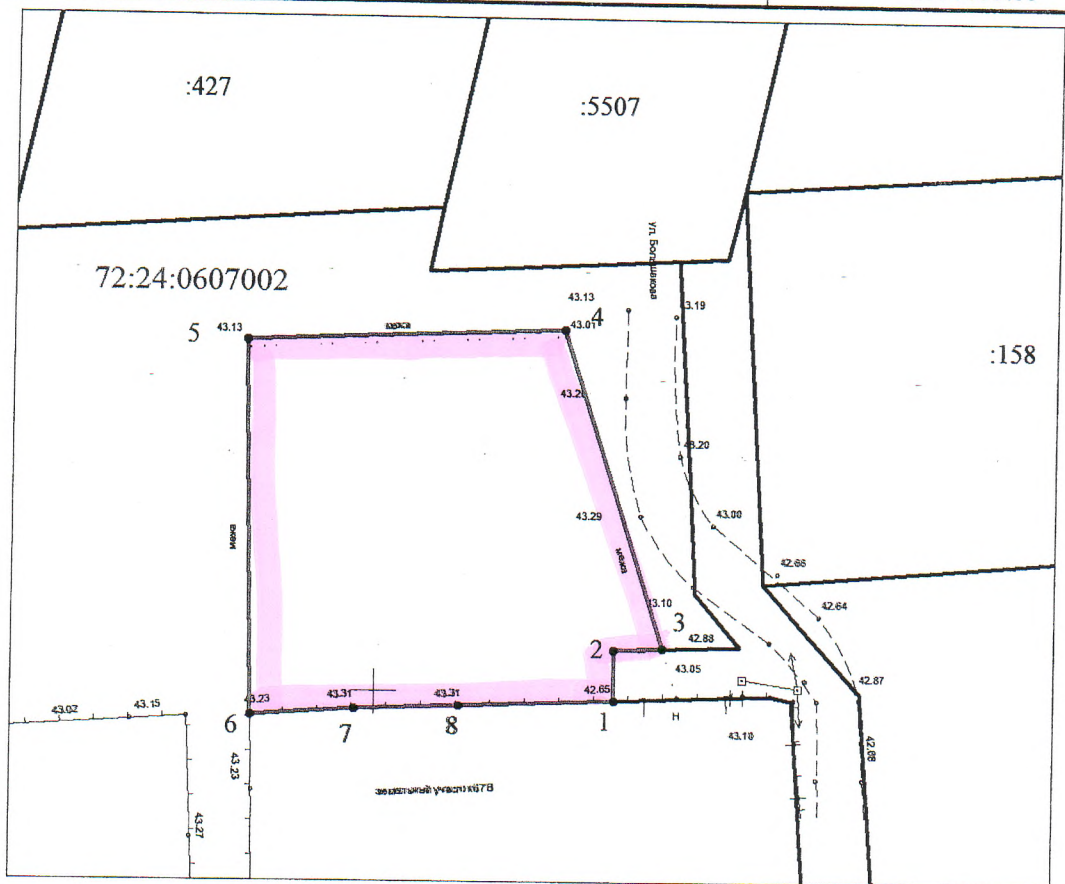


УТВЕРЖДЕНА
 распоряжением
 администрации города Тобольска
 от _____ 2018 г. № _____




Схема расположения земельного участка или земельных участков
 на кадастровом плане территории

Условный номер земельного участка --		
Площадь земельного участка (м ²) 600		
Обозначение характерных точек границ	Координаты , м (МСК № 2)	
	X	Y
1	2	3
1	451099.47	2537765.92
2	451102.83	2537765.83
3	451102.92	2537769.07
4	451124.09	2537762.36
5	451123.29	2537741.27
6	451098.34	2537741.79
7	451098.81	2537748.71
8	451099.09	2537755.60



Масштаб 1 : 500

Условные обозначения:

-  - граница земельного участка, установленная в соответствии с федеральным законодательством, включённая в ГКН
-  - граница образуемого земельного участка
- :123 - обозначение кадастрового номера исходного земельного участка
- :3У1 - обозначение образуемого земельного участка
-  - зона с особыми условиями использования территории