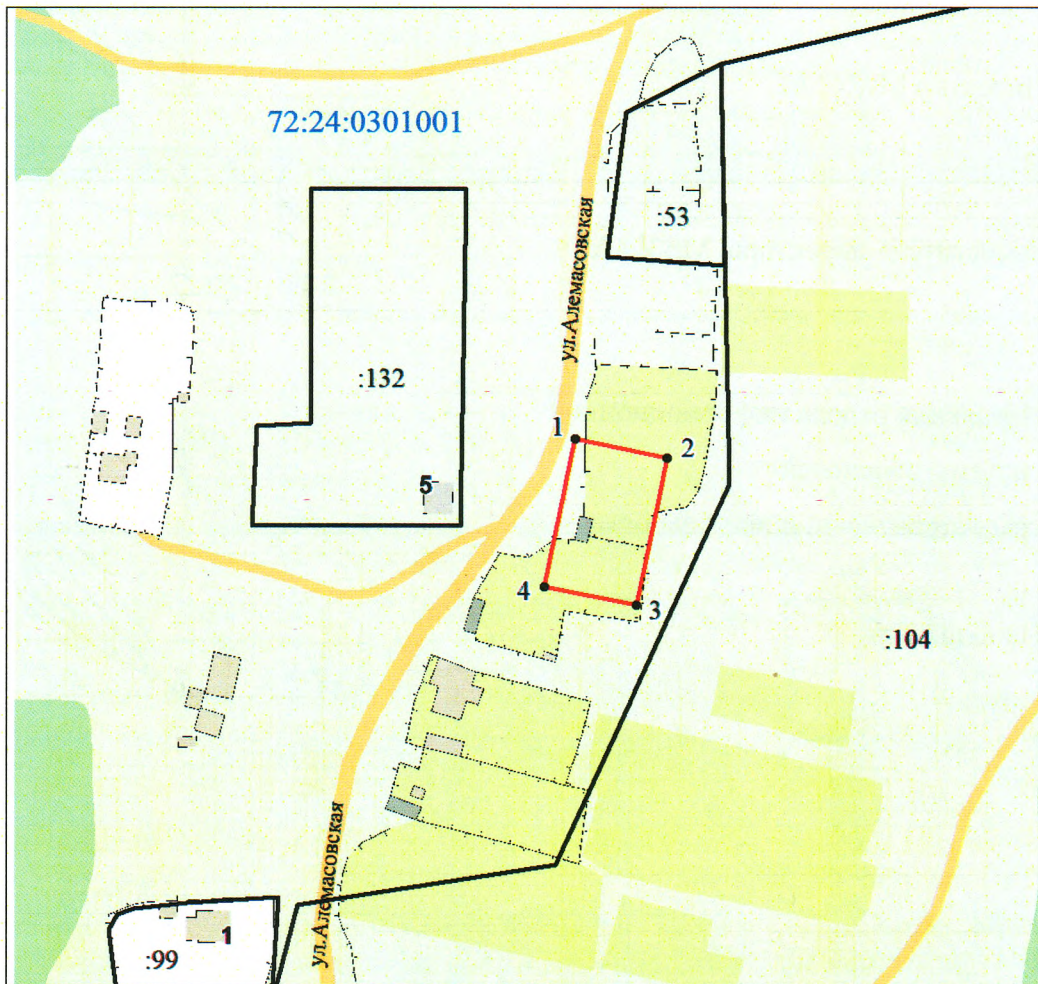


УТВЕРЖДЕНА  
 распоряжением  
 администрации города Тобольска  
 от \_\_\_\_\_ 2018 г. № \_\_\_\_\_




Схема расположения земельного участка или земельных участков  
 на кадастровом плане территории

Условный номер земельного участка --		
Площадь земельного участка (м <sup>2</sup> ) 1000		
Обозначение характерных точек границ	Координаты , м	
	X	Y
1	2	3
1	461634.49	2540430.29
2	461629.45	2540454.78
3	461590.27	2540446.73
4	461595.31	2540422.24



Масштаб 1 : 2000

**Условные обозначения:**

-  - граница земельного участка, установленная в соответствии с федеральным законодательством, включенная в ГКН
-  - граница образуемого земельного участка
- :123 - обозначение кадастрового номера исходного земельного участка
- :3У1 - обозначение образуемого земельного участка
-  - зона с особыми условиями использования территории