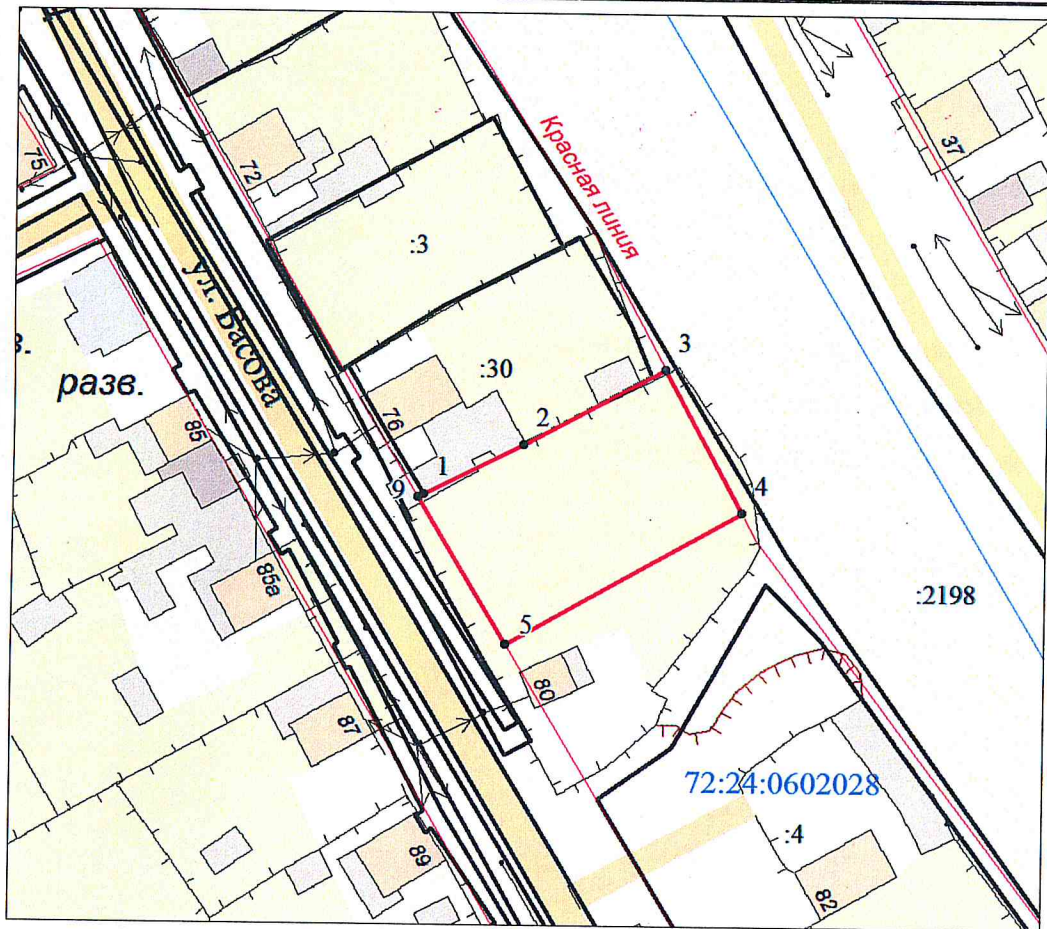


УТВЕРЖДЕНА
 распоряжением
 администрации города Тобольска
 от _____ 2019 г. № _____






Схема расположения земельного участка или земельных участков
 на кадастровом плане территории

Условный номер земельного участка --		
Площадь земельного участка (м ²) 800		
Обозначение характерных точек границ	Координаты, м	
	X	Y
1	2	3
1	451596.79	2538700.31
2	451603.43	2538713.59
3	451613.52	2538732.34
4	451594.61	2538742.61
5	451576.98	2538711.42
9	451596.43	2538699.56



Масштаб 1 : 1000

Условные обозначения:

-  - граница земельного участка, установленная в соответствии с федеральным законодательством, включенная в ГКН
-  - граница образуемого земельного участка
-  :123 - обозначение кадастрового номера исходного земельного участка
-  :3У1 - обозначение образуемого земельного участка
-  - зона с особыми условиями использования территории