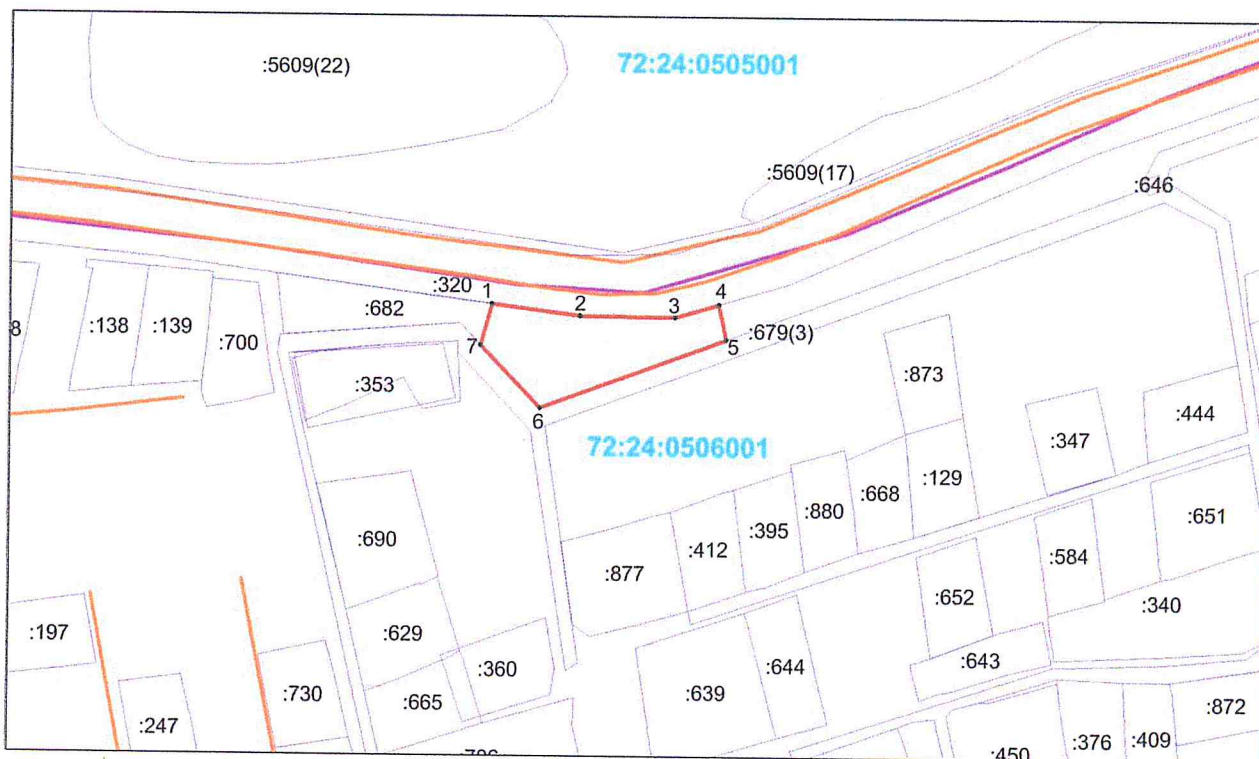







(наименование документа об утверждении, включая  
 наименования органов государственной власти или  
 органов местного самоуправления, принявших  
 решение об утверждении схемы или подписавших  
 соглашение о перераспределении земельных участков)  
 от \_\_\_\_\_ № \_\_\_\_\_

**Схема расположения земельного участка  
 на кадастровом плане территории**



Масштаб 1:2000		
Условный номер земельного участка -		
Площадь земельного участка 1500 кв.м.		
Обозначение характерных точек границ	Координаты, м (Система координат - МСК №2)	
	X	Y
1	452106.31	2543287.39
2	452102.67	2543315.35
3	452102.34	2543345.38
4	452106.50	2543359.40
5	452095.39	2543361.72
6	452073.39	2543302.74
7	452093.27	2543283.83

**Условные обозначения:**

 граница испрашиваемого земельного участка	 граница кадастрового квартала
 граница земельного участка, сведения о котором внесены в ЕГРН	 граница охранных, территориальных зон
:886 кадастровый номер объекта недвижимости, сведения о котором внесены в ЕГРН	 граница сооружения, сведения о котором внесены в ЕГРН

**72:24:0506001** номер кадастрового квартала