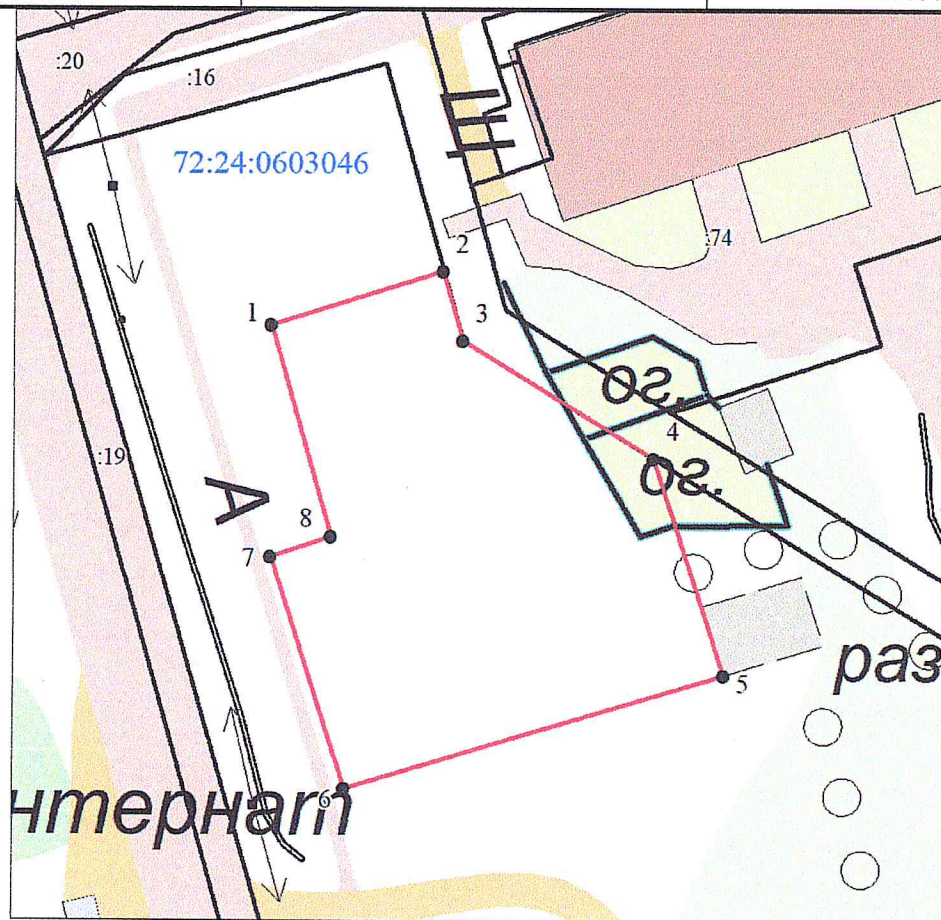


УТВЕРЖДЕНА
распоряжением администрации

от _____ 2019г. № _____




Схема расположения земельного участка или земельных участков
на кадастровом плане территории

Условный номер земельного участка -		
Площадь земельного участка (м ²) 932		
Обозначение характерных точек границ	Координаты, м (МСК №2)	
	X	Y
1	2	3
1	452169.35	2539552.36
2	452173.63	2539566.08
3	452168.08	2539567.67
4	452158.76	2539582.84
5	452141.53	2539588.50
6	452132.32	2539558.33
7	452150.87	2539552.40
8	452152.53	2539557.15



Масштаб 1 : 600

Условные обозначения:

-  - граница земельного участка, установленная в соответствии с федеральным законодательством, включённая в ГКН
-  - граница образуемого земельного участка
- :123 - обозначение кадастрового номера исходного земельного участка
- :3У1 - обозначение образуемого земельного участка
-  - зона с особыми условиями использования территории