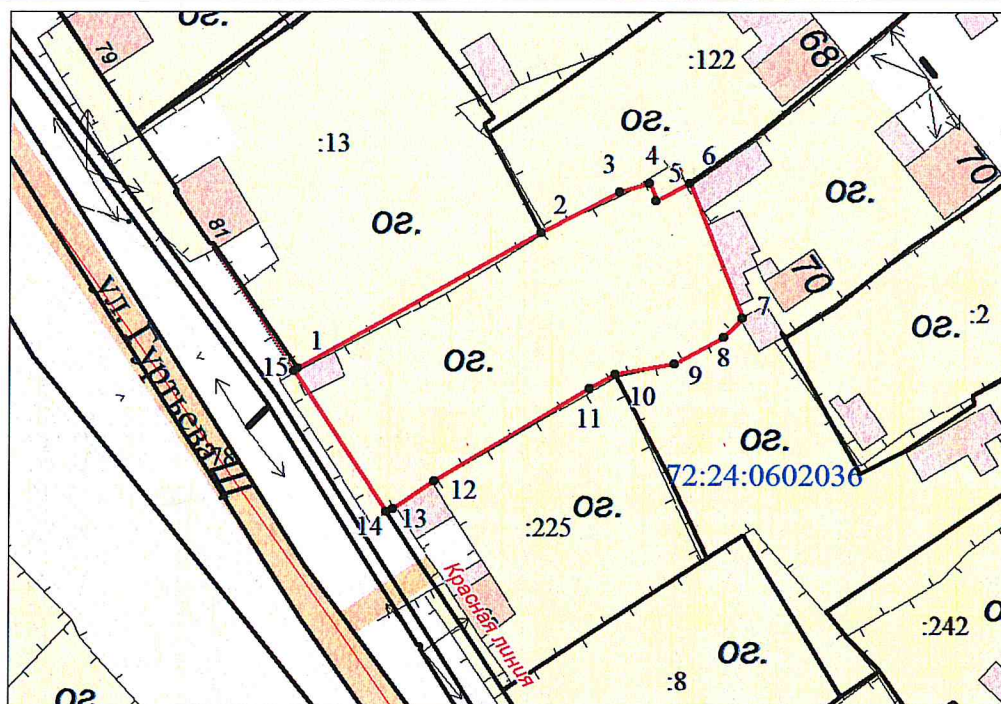


УТВЕРЖДЕНА  
 распоряжением  
 администрации города Тобольска  
 от \_\_\_\_\_ 201\_ г. № \_\_\_\_\_




Схема расположения земельного участка или земельных участков  
 на кадастровом плане территории

Условный номер земельного участка --		
Площадь земельного участка (м <sup>2</sup> ) 1231		
Обозначение характерных точек границ	Координаты, м	
	X	Y
1	2	3
1	451314.07	2539170.77
2	451332.16	2539203.04
3	451337.53	2539213.54
4	451338.69	2539217.42
5	451336.36	2539218.33
6	451338.67	2539222.79
7	451320.87	2539229.81
8	451318.28	2539227.42
9	451314.71	2539220.97
10	451313.23	2539213.00
11	451311.41	2539209.59
12	451298.97	2539188.94
13	451295.34	2539183.44
14	451294.95	2539182.55
15	451313.70	2539170.17



Масштаб 1 : 1000

Условные обозначения:

-  - граница земельного участка, установленная в соответствии с федеральным законодательством, включённая в ГКН
-  - граница образуемого земельного участка
- :123 - обозначение кадастрового номера исходного земельного участка
- :3У1 - обозначение образуемого земельного участка
-  - зона с особыми условиями использования территории