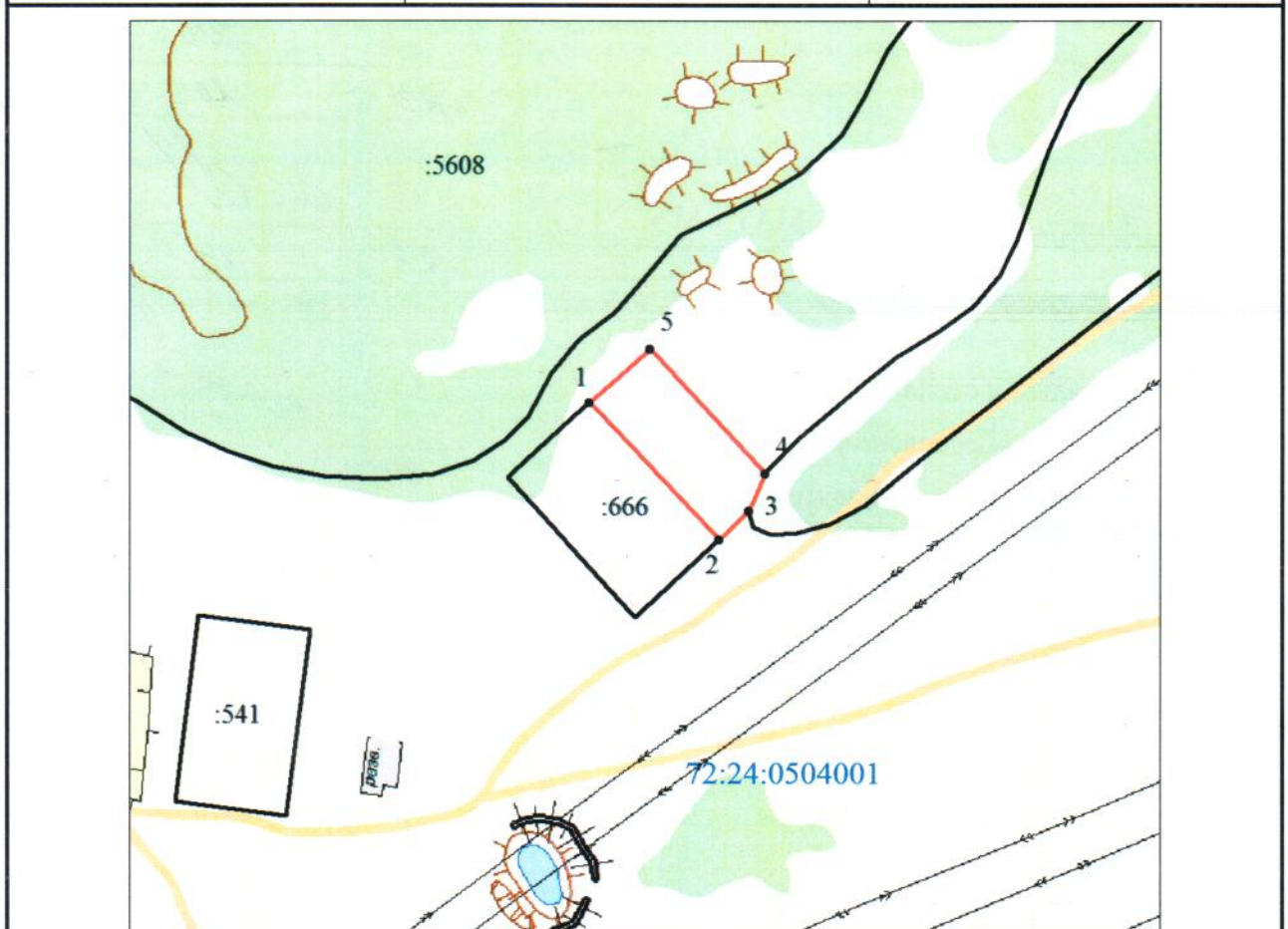


УТВЕРЖДЕНА
 распоряжением
 администрации города Тобольска
 от _____ 201_ г. № _____



Схема расположения земельного участка или земельных участков
 на кадастровом плане территории

Условный номер земельного участка --		
Площадь земельного участка (м ²) 1034		
Обозначение характерных точек границ	Координаты , м	
	X	Y
1	2	3
1	453469.26	2540402.87
2	453432.62	2540437.19
3	453440.28	2540445.03
4	453450.39	2540449.46
5	453483.46	2540418.81



Масштаб 1 : 2000

Условные обозначения:

-  - граница земельного участка, установленная в соответствии с федеральным законодательством, включённая в ГКН
-  - граница образуемого земельного участка
- :123 - обозначение кадастрового номера исходного земельного участка
- :3У1 - обозначение образуемого земельного участка
-  - зона с особыми условиями использования территории