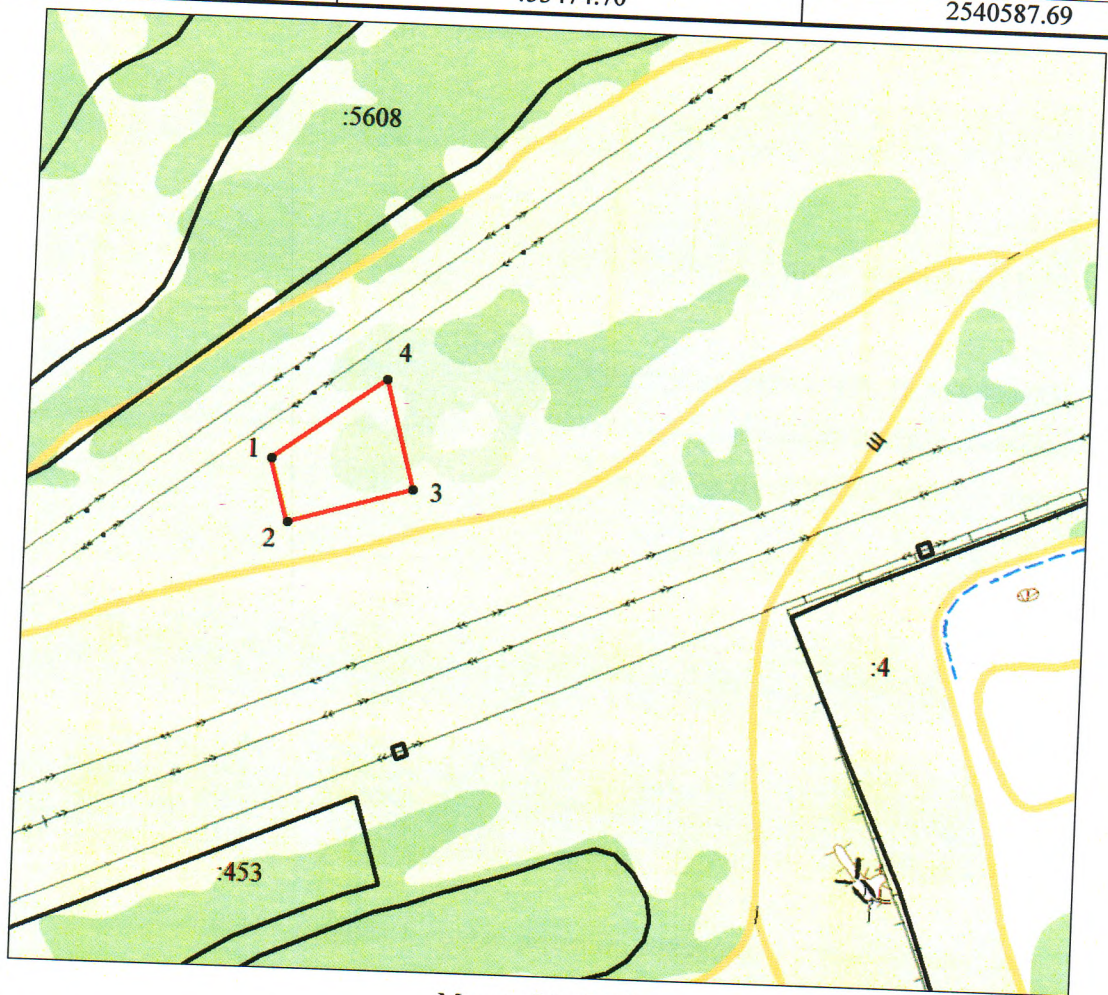


УТВЕРЖДЕНА
 распоряжением
 администрации города Тобольска
 от _____ 2018 г. № _____






Схема расположения земельного участка или земельных участков
 на кадастровом плане территории

Условный номер земельного участка --		
Площадь земельного участка (м ²) 1292		
Обозначение характерных точек границ	Координаты, м (МСК № 2)	
	X	Y
1	2	3
1	453447.24	2540550.10
2	453426.28	2540556.02
3	453438.47	2540597.71
4	453474.70	2540587.69



Масштаб 1 : 2500

Условные обозначения:

-  - граница земельного участка, установленная в соответствии с федеральным законодательством, включенная в ГКН
-  - граница образуемого земельного участка
-  :123 - обозначение кадастрового номера исходного земельного участка
-  :3У1 - обозначение образуемого земельного участка
-  - зона с особыми условиями использования территории