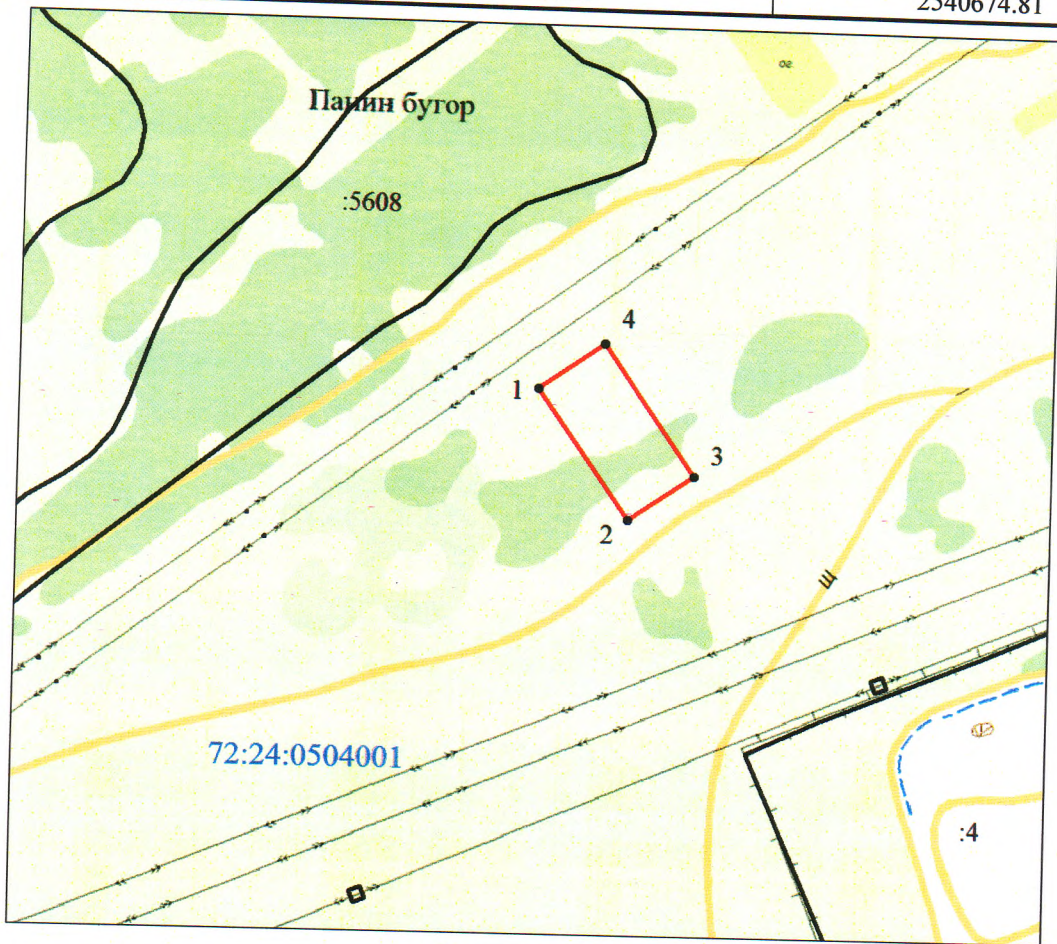


УТВЕРЖДЕНА
 распоряжением
 администрации города Тобольска
 от _____ 2018 г. № _____




Схема расположения земельного участка или земельных участков
 на кадастровом плане территории

Условный номер земельного участка --		
Площадь земельного участка (м ²) 1400		
Обозначение характерных точек границ	Координаты, м (МСК № 2)	
	X	Y
1	2	3
1	453521.04	2540652.98
2	453477.85	2540683.69
3	453492.86	2540705.23
4	453536.23	2540674.81



Масштаб 1 : 2500

Условные обозначения:

-  - граница земельного участка, установленная в соответствии с федеральным законодательством, включённая в ГКН
-  - граница образуемого земельного участка
- :123 - обозначение кадастрового номера исходного земельного участка
- :3У1 - обозначение образуемого земельного участка
-  - зона с особыми условиями использования территории