

УТВЕРЖДЕНА
распоряжением
администрации города Тобольска
от _____ 2018 г. № _____

Схема расположения земельного участка или земельных участков
на кадастровом плане территории

Условный номер земельного участка :159:3У1		
Площадь земельного участка (м ²) 889		
Обозначение характерных точек границ	Координаты , м	
	X	Y
1	2	3
1	450698.30	2540593.65
2	450728.20	2540617.31
3	450713.70	2540635.46
4	450683.61	2540611.67

Условный номер земельного участка :159:3У2		
Площадь земельного участка (м ²) 1132		

Обозначение характерных точек границ	Координаты , м			X	Y
	X	Y			
1	2	3			
2	450728.20	2540617.31			
8	450732.94	2540621.06			
9	450738.56	2540624.44			
10	450746.24	2540635.12			
11	450738.53	2540646.46			
12	450741.30	2540660.71			
13	450740.21	2540660.96			
14	450730.60	2540660.65			
15	450730.44	2540658.34			
16	450730.44	2540658.33			
17	450730.44	2540658.32			
18	450730.43	2540658.31			
19	450730.43	2540658.29			
20	450730.42	2540658.28			
21	450730.42	2540658.27			
22	450730.42	2540658.26			
23	450730.41	2540658.25			
24	450730.40	2540658.24			
25	450730.38	2540658.23			
26	450730.37	2540658.22			
27	450730.36	2540658.22			
28	450730.35	2540658.21			
29	450730.34	2540658.21			
30	450730.32	2540658.20			
31	450730.30	2540658.19			
32	450730.29	2540658.19			
33	450730.28	2540658.19			
34	450730.26	2540658.19			
35	450730.24	2540658.20			
36	450730.23	2540658.20			
37	450730.22	2540658.21			
38	450730.21	2540658.22			
39	450730.20	2540658.22			
40	450727.41	2540660.54			
41	450719.62	2540660.29			
7	450701.29	2540652.34			
3	450713.70	2540635.46			
80	450712.15	2540648.97			
81	450712.16	2540648.97			
82	450712.18	2540648.97			
			83	450712.19	2540648.97
			84	450712.20	2540648.97
			85	450712.21	2540648.97
			86	450712.23	2540648.98
			87	450712.24	2540648.98
			88	450712.26	2540648.99
			89	450712.27	2540649.00
			90	450712.28	2540648.99
			91	450712.29	2540649.00
			92	450712.30	2540649.01
			93	450712.31	2540649.02
			94	450712.32	2540649.05
			95	450712.33	2540649.06
			96	450712.34	2540649.07
			97	450712.34	2540649.08
			98	450712.34	2540649.09
			99	450712.34	2540649.10
			100	450712.34	2540649.12
			101	450712.38	2540651.21
			102	450712.38	2540651.23
			103	450712.38	2540651.25
			104	450712.37	2540651.25
			105	450712.37	2540651.27
			106	450712.36	2540651.27
			107	450712.36	2540651.28
			108	450711.69	2540652.72
			109	450711.68	2540652.73
			110	450711.67	2540652.74
			111	450711.66	2540652.75
			112	450711.66	2540652.76
			113	450711.65	2540652.76
			114	450711.65	2540652.77
			115	450711.64	2540652.78
			116	450711.63	2540652.79
			117	450711.61	2540652.79
			43	450711.59	2540652.80
			44	450711.58	2540652.80
			45	450711.57	2540652.80
			46	450711.55	2540652.80
			47	450711.54	2540652.80
			48	450711.53	2540652.80
			49	450711.52	2540652.79
			50	450711.51	2540652.79



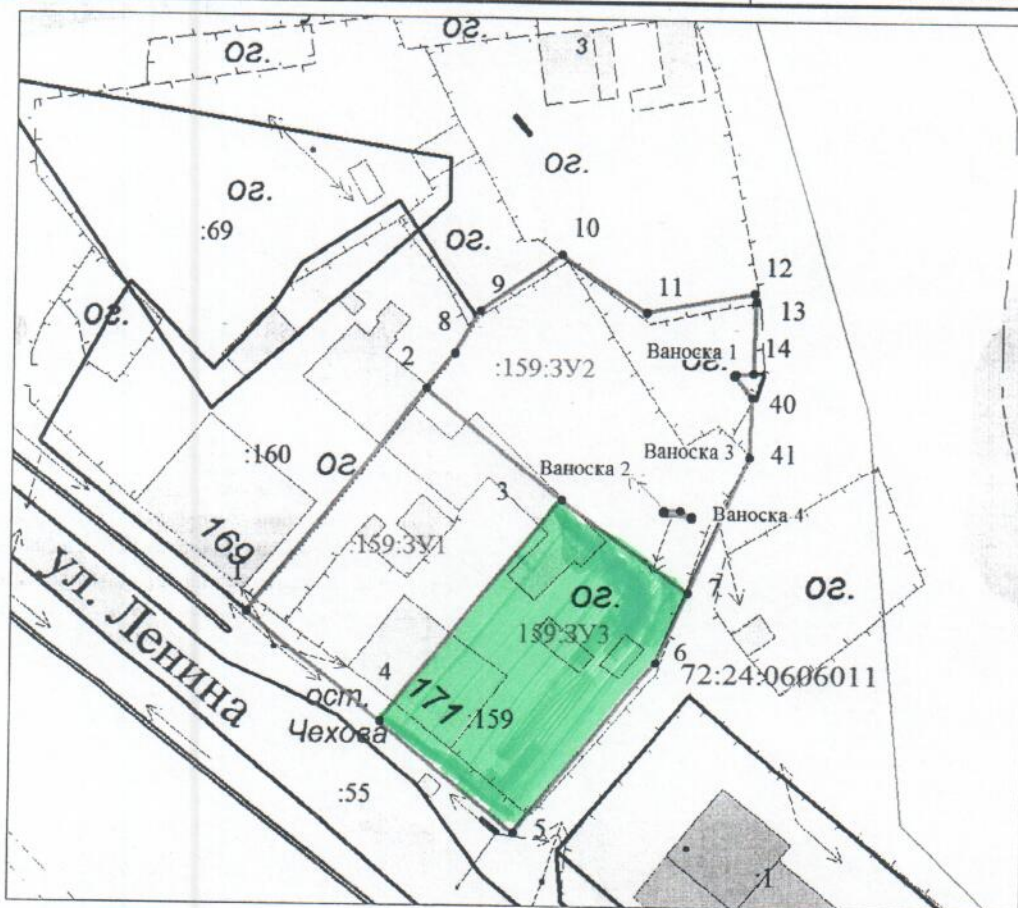
51	450711.49	2540652.79
52	450711.49	2540652.78
53	450711.47	2540652.77
54	450711.46	2540652.76
55	450711.45	2540652.75
56	450711.44	2540652.74
57	450711.43	2540652.73
58	450711.43	2540652.72
59	450711.42	2540652.70
60	450711.41	2540652.68
61	450711.41	2540652.67
62	450711.41	2540652.66
63	450711.41	2540652.64
64	450711.41	2540652.63
65	450711.41	2540652.62

66	450712.04	2540649.09
67	450712.05	2540649.08
68	450712.05	2540649.07
69	450712.06	2540649.06
70	450712.07	2540649.05
71	450712.07	2540649.03
72	450712.08	2540649.03
73	450712.09	2540649.02
74	450712.10	2540649.01
75	450712.10	2540649.00
76	450712.12	2540649.00
77	450712.13	2540648.99
78	450712.14	2540648.98
79	450712.15	2540648.98

Условный номер земельного участка :159:3У3






Площадь земельного участка (м²) 900

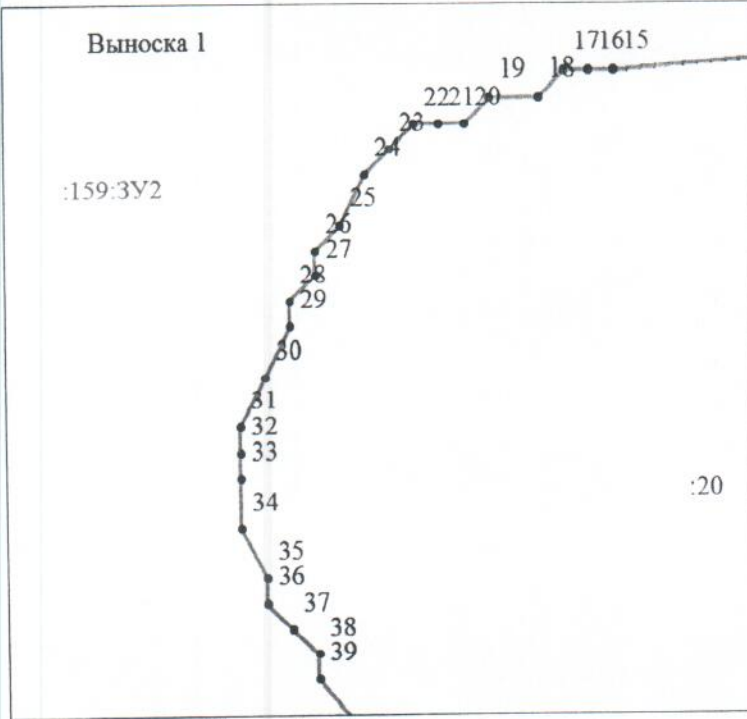
Обозначение характерных точек границ	Координаты , м	
	X	Y
1	2	3
3	450713.70	2540635.46
4	450683.61	2540611.67
5	450668.92	2540629.67
6	450691.88	2540648.26
7	450701.29	2540652.34



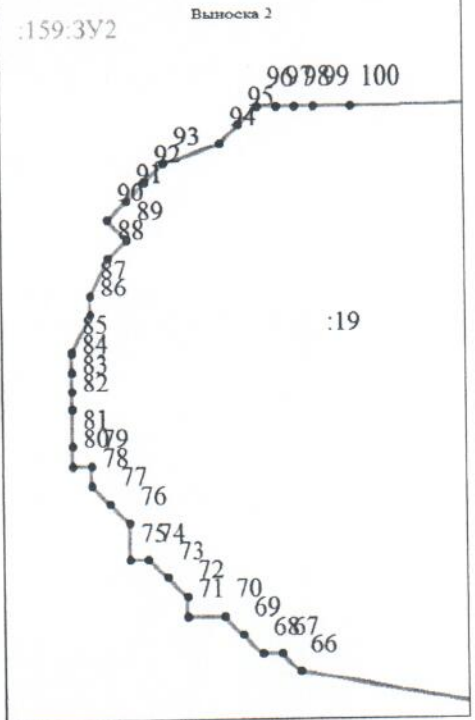
Масштаб 1 : 1000

Условные обозначения:

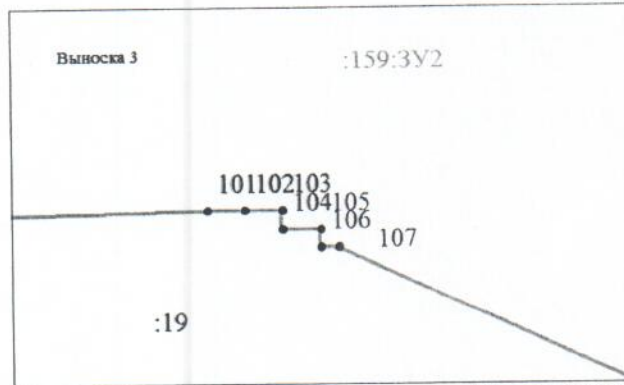
-  - граница земельного участка, установленная в соответствии с федеральным законодательством, включенная в ГКН
-  - граница образуемого земельного участка
-  - обозначение кадастрового номера исходного земельного участка
-  - обозначение образуемого земельного участка
-  - зона с особыми условиями использования территории



Масштаб 1:3



Масштаб 1:4



Масштаб 1:4

