

УТВЕРЖДЕНА

распоряжением

администрации города Тобольска

от _____ 2018 г. № _____

Схема расположения земельного участка или земельных участков
на кадастровом плане территории

Условный номер земельного участка :159:3У1			
Площадь земельного участка (м ²) 889			
Обозначение характерных точек границ	Координаты, м		
	X	Y	
1	2	3	
1	450698.30	2540593.65	
2	450728.20	2540617.31	
3	450713.70	2540635.46	
4	450683.61	2540611.67	
Условный номер земельного участка :159:3У2			
Площадь земельного участка (м ²) 1132			
Обозначение характерных точек границ	Координаты, м		
	X	Y	
1	2	3	
2	450728.20	2540617.31	
8	450732.94	2540621.06	
9	450738.56	2540624.44	
10	450746.24	2540635.12	
11	450738.53	2540646.46	
12	450741.30	2540660.71	
13	450740.21	2540660.96	
14	450730.60	2540660.65	
15	450730.44	2540658.34	
16	450730.44	2540658.33	
17	450730.44	2540658.32	
18	450730.43	2540658.31	
19	450730.43	2540658.29	
20	450730.42	2540658.28	
21	450730.42	2540658.27	
22	450730.42	2540658.26	
23	450730.41	2540658.25	
24	450730.40	2540658.24	
25	450730.38	2540658.23	
26	450730.37	2540658.22	
27	450730.36	2540658.22	
28	450730.35	2540658.21	
29	450730.34	2540658.21	
30	450730.32	2540658.20	
31	450730.30	2540658.19	
32	450730.29	2540658.19	
33	450730.28	2540658.19	
34	450730.26	2540658.19	
35	450730.24	2540658.20	
36	450730.23	2540658.20	
37	450730.22	2540658.21	
38	450730.21	2540658.22	
39	450730.20	2540658.22	
40	450727.41	2540660.54	
41	450719.62	2540660.29	
7	450701.29	2540652.34	
3	450713.70	2540635.46	
80	450712.15	2540648.97	
81	450712.16	2540648.97	
82	450712.18	2540648.97	
83	450712.19	2540648.97	
84	450712.20	2540648.97	
85	450712.21	2540648.97	
86	450712.23	2540648.98	
87	450712.24	2540648.98	
88	450712.26	2540648.99	
89	450712.27	2540649.00	
90	450712.28	2540648.99	
91	450712.29	2540649.00	
92	450712.30	2540649.01	
93	450712.31	2540649.02	
94	450712.32	2540649.05	
95	450712.33	2540649.06	
96	450712.34	2540649.07	
97	450712.34	2540649.08	
98	450712.34	2540649.09	
99	450712.34	2540649.10	
100	450712.34	2540649.12	
101	450712.38	2540651.21	
102	450712.38	2540651.23	
103	450712.38	2540651.25	
104	450712.37	2540651.25	
105	450712.37	2540651.27	
106	450712.36	2540651.27	
107	450712.36	2540651.28	
108	450711.69	2540652.72	
109	450711.68	2540652.73	
110	450711.67	2540652.74	
111	450711.66	2540652.75	
112	450711.66	2540652.76	
113	450711.65	2540652.76	
114	450711.65	2540652.77	
115	450711.64	2540652.78	
116	450711.63	2540652.79	
117	450711.61	2540652.79	
43	450711.59	2540652.80	
44	450711.58	2540652.80	
45	450711.57	2540652.80	
46	450711.55	2540652.80	
47	450711.54	2540652.80	
48	450711.53	2540652.80	
49	450711.52	2540652.79	
50	450711.51	2540652.79	



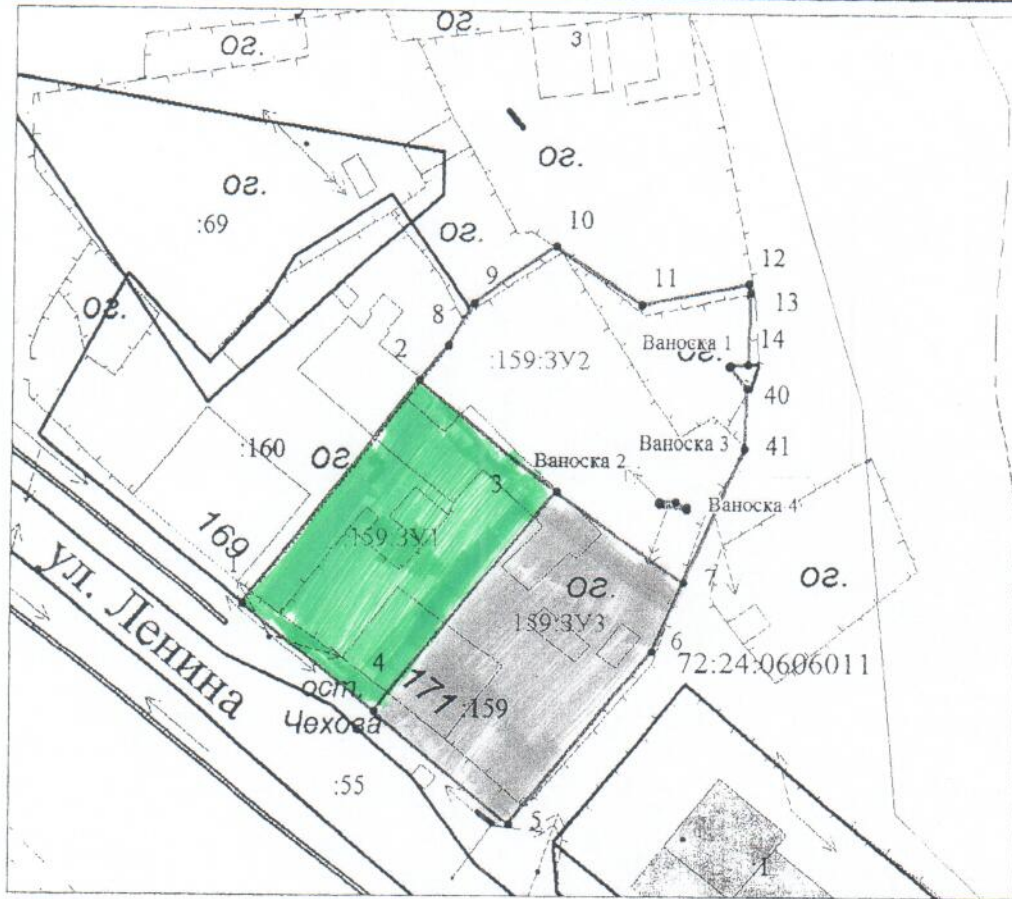
51	450711.49	2540652.79
52	450711.49	2540652.78
53	450711.47	2540652.77
54	450711.46	2540652.76
55	450711.45	2540652.75
56	450711.44	2540652.74
57	450711.43	2540652.73
58	450711.43	2540652.72
59	450711.42	2540652.70
60	450711.41	2540652.68
61	450711.41	2540652.67
62	450711.41	2540652.66
63	450711.41	2540652.64
64	450711.41	2540652.63
65	450711.41	2540652.62

66	450712.04	2540649.09
67	450712.05	2540649.08
68	450712.05	2540649.07
69	450712.06	2540649.06
70	450712.07	2540649.05
71	450712.07	2540649.03
72	450712.08	2540649.03
73	450712.09	2540649.02
74	450712.10	2540649.01
75	450712.10	2540649.00
76	450712.12	2540649.00
77	450712.13	2540648.99
78	450712.14	2540648.98
79	450712.15	2540648.98

Условный номер земельного участка :159:3У3

Площадь земельного участка (м²) 900

Обозначение характерных точек границ	Координаты, м	
	X	Y
1	2	3
3	450713.70	2540635.46
4	450683.61	2540611.67
5	450668.92	2540629.67
6	450691.88	2540648.26
7	450701.29	2540652.34

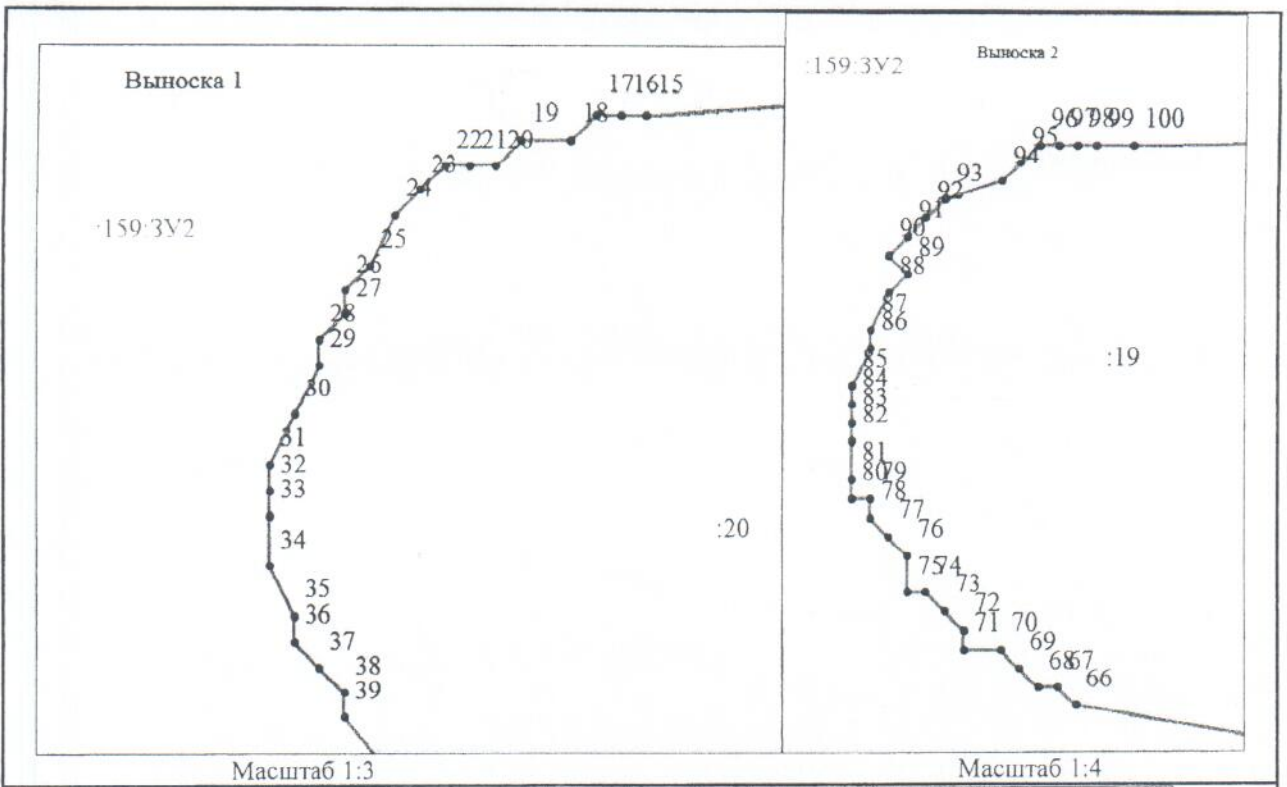


Масштаб 1 : 1000

Условные обозначения:

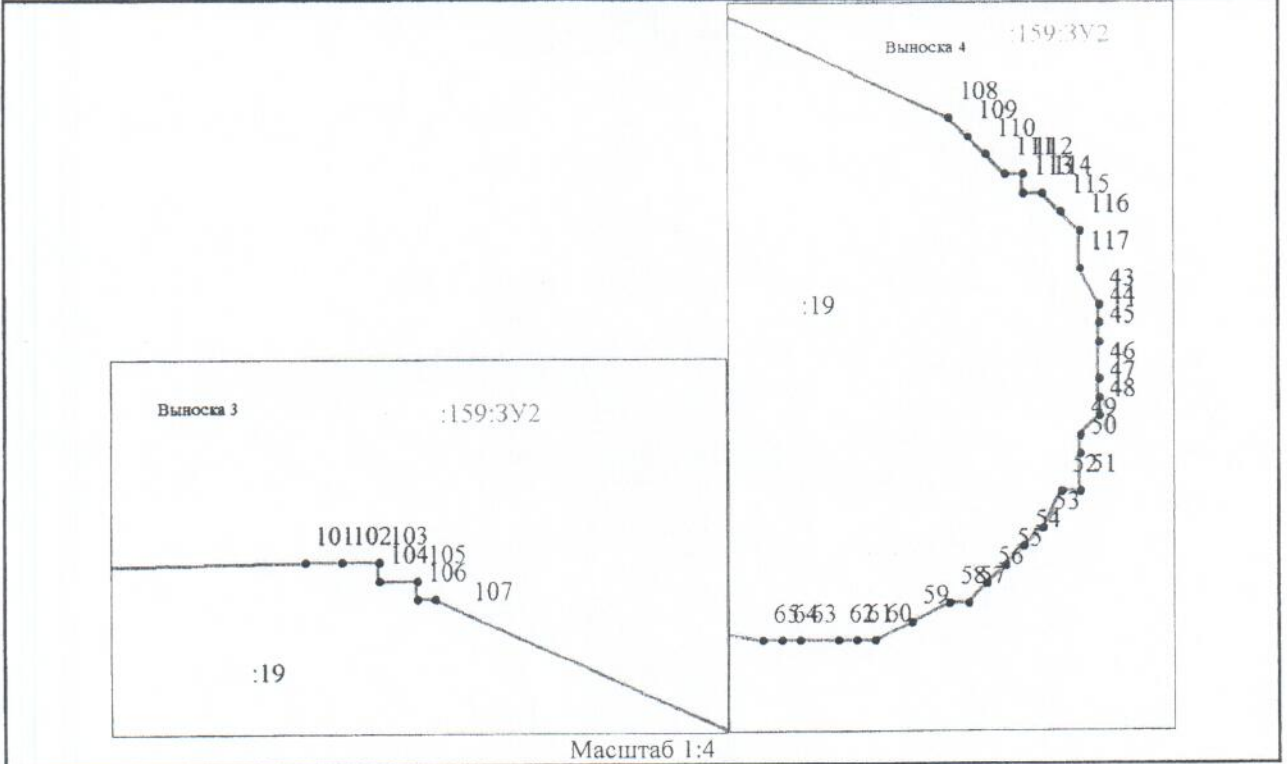
- граница земельного участка, установленная в соответствии с федеральным законодательством, включённая в ГКН
- граница образуемого земельного участка
- :123 - обозначение кадастрового номера исходного земельного участка
- :3У1 - обозначение образуемого земельного участка
- зона с особыми условиями использования территории





Масштаб 1:3

Масштаб 1:4



Масштаб 1:4