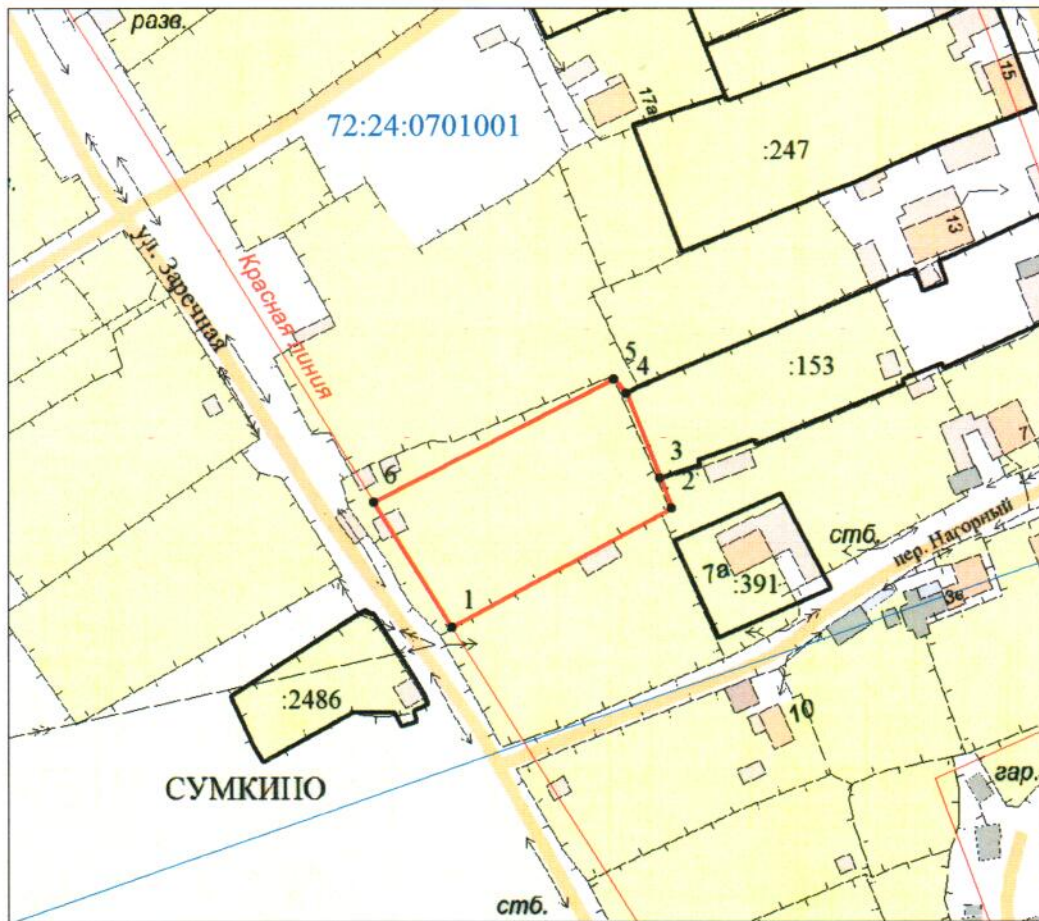


УТВЕРЖДЕНА  
 распоряжением  
 администрации города Тобольска  
 от \_\_\_\_\_ 2018 г. № \_\_\_\_\_




Схема расположения земельного участка или земельных участков  
 на кадастровом плане территории

Условный номер земельного участка --			
Площадь земельного участка (м <sup>2</sup> ) 1500			
Обозначение характерных точек границ	Координаты , м		
	X	Y	3
1	2	3	
1	443654.69	2543387.60	
2	443678.40	2543431.40	
3	443684.37	2543429.00	
4	443701.14	2543422.37	
5	443704.04	2543419.93	
6	443679.61	2543371.98	



Масштаб 1 : 1500

Условные обозначения:

-  - граница земельного участка, установленная в соответствии с федеральным законодательством, включённая в ГКН
-  - граница образуемого земельного участка
- :123 - обозначение кадастрового номера исходного земельного участка
- :3У1 - обозначение образуемого земельного участка
-  - зона с особыми условиями использования территории