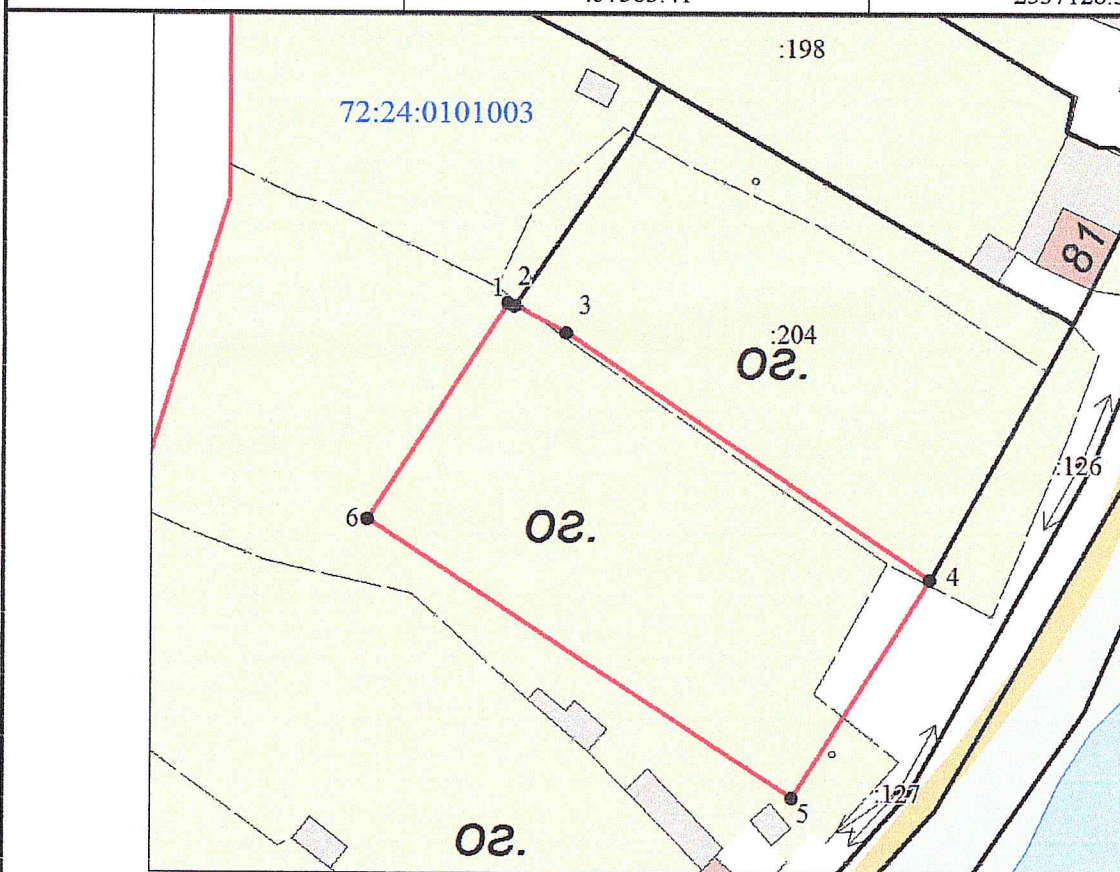


УТВЕРЖДЕНА
 распоряжением администрации
 города Тобольска
 от _____ 2018г. № _____






Схема расположения земельного участка или земельных участков
 на кадастровом плане территории

Условный номер земельного участка -			
Площадь земельного участка (м ²) 1500			
Обозначение характерных точек границ	Координаты, м (МСК №2)		
	X	Y	
1	2	3	
6	457412.93	2537083.08	
1	457436.01	2537097.96	
2	457435.64	2537098.66	
3	457432.78	2537104.21	
4	457406.67	2537143.00	
5	457383.41	2537128.37	



Масштаб 1 : 800

Условные обозначения:

-  - граница земельного участка, установленная в соответствии с федеральным законодательством, включенная в ГКН
-  - граница образуемого земельного участка
-  :123 - обозначение кадастрового номера исходного земельного участка
-  :3У1 - обозначение образуемого земельного участка
-  - зона с особыми условиями использования территории